



**Общество с ограниченной ответственностью
«Проектно-планировочная мастерская «Мастер-План»**

Регистрационный номер в реестре
0049-2009-1073808024850-П-52 от 11.12.2009 г.
Ассоциации саморегулируемой организации
«Байкальское общество архитекторов и инженеров»

Заказчик – Администрация Семигорского сельского поселения
Нижнеилимского района

**ПРОЕКТ ВНЕСЕНИЯ ИЗМЕНЕНИЙ В ГЕНЕРАЛЬНЫЙ ПЛАН
СЕМИГОРСКОГО СЕЛЬСКОГО ПОСЕЛЕНИЯ
НИЖНЕИЛИМСКОГО РАЙОНА**

**Книга 4. Материалы межведомственной комиссии,
создаваемой в соответствии со ст. 24 ч. 20 ГК РФ
Обоснование включения земель лесного фонда в границы
населенного пункта п. Семигорск**

019-21-измГП-ОМ-Кн4

2021

Общество с ограниченной ответственностью



«Проектно-планировочная мастерская «Мастер-План»

Регистрационный номер в реестре
0049-2009-1073808024850-П-52 от 11.12.2009 г.
Ассоциации саморегулируемой организации
«Байкальское общество архитекторов и инженеров»

Заказчик – Администрация Семигорского сельского поселения
Нижнеилимского района

ПРОЕКТ ВНЕСЕНИЯ ИЗМЕНЕНИЙ В ГЕНЕРАЛЬНЫЙ ПЛАН СЕМИГОРСКОГО СЕЛЬСКОГО ПОСЕЛЕНИЯ НИЖНЕИЛИМСКОГО РАЙОНА

**Книга 4. Материалы межведомственной комиссии, создаваемой
в соответствии со ст. 24 ч. 20 ГК РФ
Обоснование включения земель лесного фонда в границы
населенного пункта п. Семигорск**

С 734 страницы по 1082 страницу

019-21-измГП-ОМ-Кн4

Генеральный директор

Протасова М.В.

Управляющий проектом

Куценко А.А.

2021

Приложение 11 – Неразграниченные территории, на которых расположены объекты недвижимого имущества, на которые возникли права граждан

п. Семигорск, ул. Кубанская д. 34, кв. 1

Филиал федерального государственного бюджетного учреждения "Федеральная кадастровая палата Федеральной службы государственной регистрации, кадастра и картографии" по Иркутской области
полное наименование органа регистрации прав

Выписка из Единого государственного реестра недвижимости об объекте недвижимости

Сведения о характеристиках объекта недвижимости

На основании запроса от 21.10.2021, поступившего на рассмотрение 21.10.2021, сообщаем, что согласно записям Единого государственного реестра недвижимости:

Раздел 1 Лист 1

Здание			
вид объекта недвижимости			
Лист № 1 раздела 1	Всего листов раздела 1: 2	Всего разделов: 3	Всего листов выписки: 7
21.10.2021г. № КУВИ-002/2021-140378114			
Кадастровый номер:		38:12:150101:150	
Номер кадастрового квартала:		38:12:150101	
Дата присвоения кадастрового номера:		01.07.2011	
Ранее присвоенный государственный учетный номер:		Инвентарный номер 324 87	
Местоположение:		Иркутская область, р-н. Нижнеилимский, п. Семигорск, ул. Кубанская, д. 34	
Площадь:		154.7	
Назначение:		Многоквартирный дом	
Наименование:		Жилой дом	
Количество этажей, в том числе подземных этажей:		1, в том числе подземных 0	
Материал наружных стен:		Деревянные	
Год ввода в эксплуатацию по завершении строительства:		данные отсутствуют	
Год завершения строительства:		1986	
Кадастровая стоимость, руб.:		626664.95	
Кадастровые номера иных объектов недвижимости, в пределах которых расположен объект недвижимости:		данные отсутствуют	
Кадастровые номера помещений, машино-мест, расположенных в здании или сооружении:		38:12:150101:441, 38:12:150101:442	
Кадастровые номера объектов недвижимости, из которых образован объект недвижимости:		данные отсутствуют	
Кадастровые номера образованных объектов недвижимости:		данные отсутствуют	
Сведения о включении объекта недвижимости в состав предприятия как имущественного комплекса:		данные отсутствуют	
Сведения о включении объекта недвижимости в состав единого недвижимого комплекса:		данные отсутствуют	
Виды разрешенного использования:		данные отсутствуют	
Сведения о включении объекта недвижимости в реестр объектов культурного наследия:		данные отсутствуют	
полное наименование должности		подпись	инициалы, фамилия

М.П.

Лист 2

Здание			
вид объекта недвижимости			
Лист № 2 раздела 1	Всего листов раздела 1: 2	Всего разделов: 3	Всего листов выписки: 7
21.10.2021г. № КУВИ-002/2021-140378114			
Кадастровый номер:		38:12:150101:150	
Сведения о кадастровом инженер:		данные отсутствуют	
Статус записи об объекте недвижимости:		Сведения об объекте недвижимости имеют статус "актуальные, ранее учтенные"	
Особые отметки:		Сведения, необходимые для заполнения разделов: 2 - Сведения о зарегистрированных правах; 5 - Описание местоположения объекта недвижимости; 6 - Сведения о частях объекта недвижимости, отсутствуют.	
Получатель выписки:		администрация Нижнеилимского муниципального района	

полное наименование должности	подпись	инициалы, фамилия

М.П.

Выписка из Единого государственного реестра недвижимости об объекте недвижимости
Перечень помещений, машино-мест, расположенных в здании, сооружении

Здание						
вид объекта недвижимости						
Лист № 1 раздела 7		Всего листов раздела 7: 1		Всего разделов: 3		Всего листов выписки: 7
21.10.2021г. № КУВИ-002/2021-140378114						
Кадастровый номер:			38:12:150101:150			
№ п/п	Кадастровый номер помещения, машино-места	Номер этажа (этажей)	Обозначение (номер) помещения, машино-места на поэтажном плане	Назначение помещения	Вид разрешенного использования	Площадь, м2
1	38:12:150101:441	1	2	Жилое помещение квартира	данные отсутствуют	77.4
2	38:12:150101:442	1	1	Жилое помещение квартира	данные отсутствуют	77.3

полное наименование должности	подпись	инициалы, фамилия

М.П.

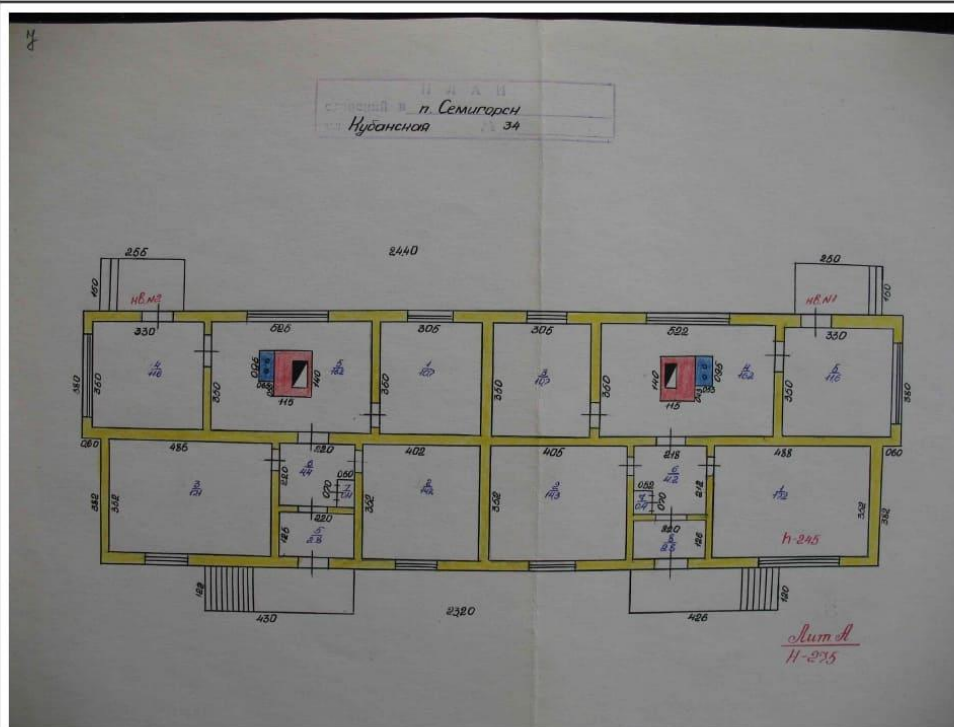
Здание

вид объекта недвижимости

Всего листов выписки: 7

Кадастровый номер: 38:12:150101:150

Номер этажа (этажей): 1



Масштаб 1

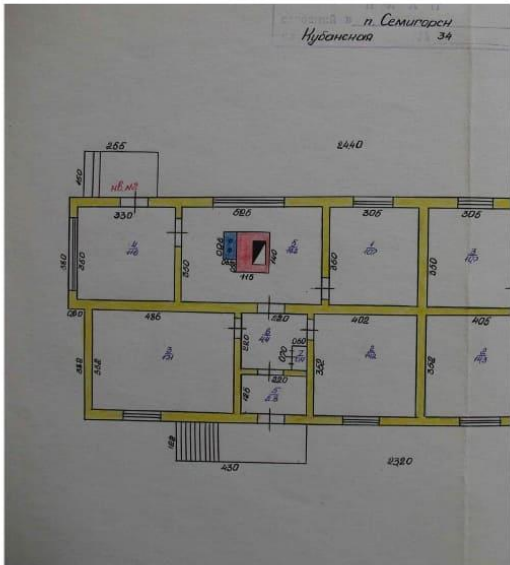
полное наименование должности

ПОДПИСЬ

инициалы, фамилия

М.П.

Лист 5

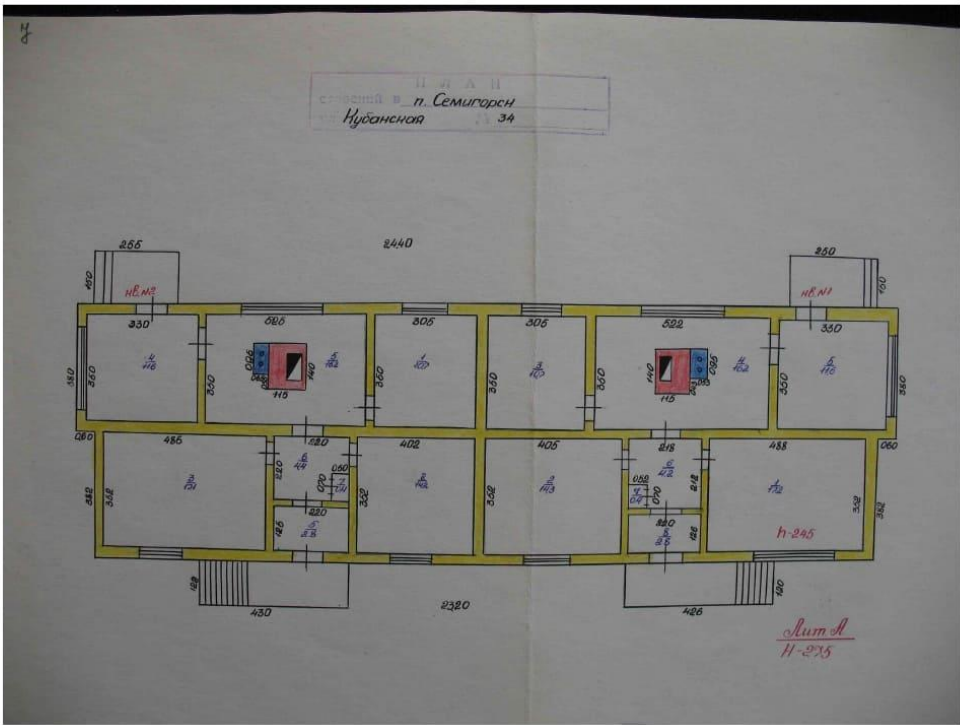
Здание			
вид объекта недвижимости			
Лист № 2 раздела 8	Всего листов раздела 8: 4	Всего разделов: 3	Всего листов выписки: 7
21.10.2021г. № КУВИ-002/2021-140378114			
Кадастровый номер: 38:12:150101:150		Номер этажа (этажей): 1	
			
Масштаб 1			

полное наименование должности	подпись	инициалы, фамилия
-------------------------------	---------	-------------------

М.П.

Лист 6

Здание			
вид объекта недвижимости			
Лист № 3 раздела 8	Всего листов раздела 8: 4	Всего разделов: 3	Всего листов выписки: 7
21.10.2021г. № КУВИ-002/2021-140378114			
Кадастровый номер: 38:12:150101:150		Номер этажа (этажей): 1	

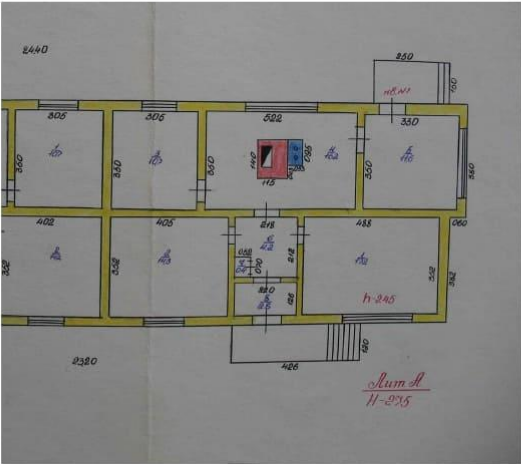
	
Масштаб 1	

полное наименование должности	подпись	инициалы, фамилия
-------------------------------	---------	-------------------

М.П.

Лист 7

Здание			
вид объекта недвижимости			
Лист № 4 раздела 8	Всего листов раздела 8: 4	Всего разделов: 3	Всего листов выписки: 7
21.10.2021г. № КУВИ-002/2021-140378114			
Кадастровый номер: 38:12:150101:150		Номер этажа (этажей): 1	



Масштаб 1

полное наименование должности	подпись	инициалы, фамилия
	М.П.	

Филиал федерального государственного бюджетного учреждения "Федеральная кадастровая палата Федеральной службы государственной регистрации, кадастра и картографии" по Иркутской области
полное наименование органа регистрации прав

Выписка из Единого государственного реестра недвижимости об объекте недвижимости

Сведения о характеристиках объекта недвижимости

На основании запроса от 21.10.2021, поступившего на рассмотрение 21.10.2021, сообщаем, что согласно записям Единого государственного реестра недвижимости:

Раздел 1 Лист 1

Помещение			
вид объекта недвижимости			
Лист № 1 раздела 1	Всего листов раздела 1: 2	Всего разделов: 3	Всего листов выписки: 5
21.10.2021г. № КУВИ-002/2021-140378831			
Кадастровый номер:	38:12:150101:442		
Номер кадастрового квартала:	38:12:150101		
Дата присвоения кадастрового номера:	01.07.2011		
Ранее присвоенный государственный учетный номер:	Инвентарный номер 324 87		
Местоположение:	Иркутская область, р-н. Нижнеилимский, п. Семигорск, ул. Кубанская, д. 34, кв. 1		
Площадь:	77.3		
Назначение:	Жилое помещение		
Наименование:	Квартира		
Номер, тип этажа, на котором расположено помещение, машино-место	Этаж № 1		
Вид жилого помещения:	Квартира		
Кадастровая стоимость, руб.:	313235.06		
Кадастровые номера иных объектов недвижимости, в пределах которых расположен объект недвижимости:	38:12:150101:150		
Кадастровые номера объектов недвижимости, из которых образован объект недвижимости:	данные отсутствуют		
Кадастровые номера образованных объектов недвижимости:	данные отсутствуют		
Сведения о включении объекта недвижимости в состав предприятия как имущественного комплекса:	данные отсутствуют		
Сведения о включении объекта недвижимости в состав единого недвижимого комплекса:	данные отсутствуют		
Виды разрешенного использования:	данные отсутствуют		
Сведения о включении объекта недвижимости в реестр объектов культурного наследия:	данные отсутствуют		
Сведения о кадастровом инженере:	данные отсутствуют		

полное наименование должности	подпись	инициалы, фамилия
-------------------------------	---------	-------------------

М.П.

Лист 2

Помещение			
вид объекта недвижимости			
Лист № 2 раздела 1	Всего листов раздела 1: 2	Всего разделов: 3	Всего листов выписки: 5
21.10.2021г. № КУВИ-002/2021-140378831			
Кадастровый номер:		38:12:150101:442	
Сведения об отнесении жилого помещения к определенному виду жилых помещений специализированного жилищного фонда, к жилым помещениям наемного дома социального использования или наемного дома коммерческого использования:		данные отсутствуют	
Статус записи об объекте недвижимости:		Сведения об объекте недвижимости имеют статус "актуальные, ранее учтенные"	
Особые отметки:		Сведения, необходимые для заполнения раздела: 9 - Сведения о части (частях) помещения, отсутствуют.	
Получатель выписки:		администрация Нижнеилымского муниципального района	

полное наименование должности	подпись	инициалы, фамилия

М.П.

Выписка из Единого государственного реестра недвижимости об объекте недвижимости
Сведения о зарегистрированных правах

Раздел 2 Лист 3

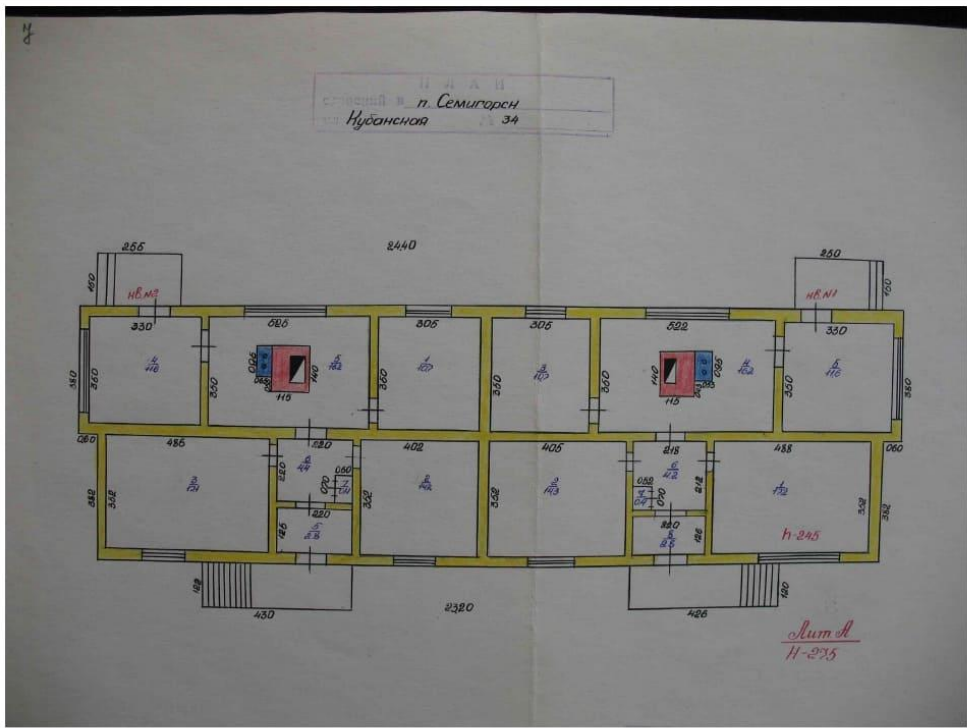
Помещение			
вид объекта недвижимости			
Лист № 1 раздела 2		Всего листов раздела 2: 1	
		Всего разделов: 3	
		Всего листов выписки: 5	
21.10.2021г. № КУВИ-002/2021-140378831			
Кадастровый номер:		38:12:150101:442	
1	Правообладатель (правообладатели):	1.1	Елага Татьяна Григорьевна, 07.02.1970, пос. Харик Куйтунского района Иркутской области, Россия, СНИЛС 054-890-937 00 Паспорт гражданина Российской Федерации серия 25 15 №032733, выдан 17.02.2015, Отделением УФМС России по Иркутской области в Нижнеилимском районе
2	Вид, номер, дата и время государственной регистрации права:	2.1	Собственность 38:12:150101:442-38/006/2017-1 18.01.2017 14:11:18
3	Сведения об осуществлении государственной регистрации сделки, права без необходимого в силу закона согласия третьего лица, органа:	3.1	данные отсутствуют
4	Ограничение прав и обременение объекта недвижимости:	не зарегистрировано	
5	Договоры участия в долевом строительстве:	не зарегистрировано	
6	Заявленные в судебном порядке права требования:	данные отсутствуют	
7	Сведения о возражении в отношении зарегистрированного права:	данные отсутствуют	
8	Сведения о наличии решения об изъятии объекта недвижимости для государственных и муниципальных нужд:	данные отсутствуют	
9	Сведения о невозможности государственной регистрации без личного участия правообладателя или его законного представителя:	данные отсутствуют	
10	Правопритязания и сведения о наличии поступивших, но не рассмотренных заявлений о проведении государственной регистрации права (перехода, прекращения права), ограничения права или обременения объекта недвижимости, сделки в отношении объекта недвижимости:	отсутствуют	

полное наименование должности	подпись	инициалы, фамилия
-------------------------------	---------	-------------------

М.П.

Выписка из Единого государственного реестра недвижимости об объекте недвижимости
План расположения помещения, машино-места на этаже (плане этажа)

Помещение			
вид объекта недвижимости			
Лист № 1 раздела 8	Всего листов раздела 8: 2	Всего разделов: 3	Всего листов выписки: 5
21.10.2021г. № КУВИ-002/2021-140378831			
Кадастровый номер: 38:12:150101:442		Номер этажа (этажей): 1	

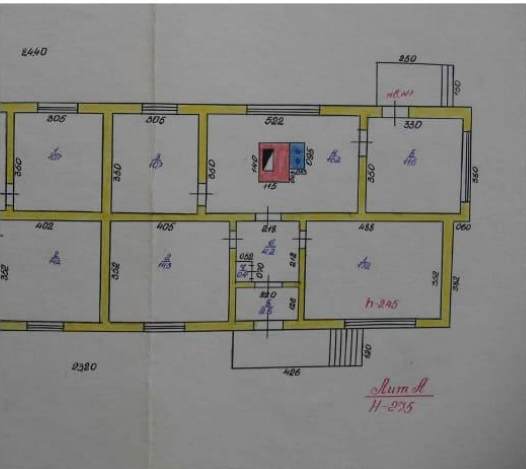


Масштаб 1

полное наименование должности	подпись	инициалы, фамилия
-------------------------------	---------	-------------------

М.П.

Лист 5

Помещение			
вид объекта недвижимости			
Лист № 2 раздела 8	Всего листов раздела 8: 2	Всего разделов: 3	Всего листов выписки: 5
21.10.2021г. № КУВИ-002/2021-140378831			
Кадастровый номер: 38:12:150101:442		Номер этажа (этажей): 1	
			
Масштаб 1			

полное наименование должности	подпись	инициалы, фамилия
	М.П.	

Выписка из Единого государственного реестра недвижимости
о переходе прав на объект недвижимости

Филиал федерального государственного бюджетного учреждения "Федеральная кадастровая палата Федеральной службы государственной регистрации, кадастра и картографии" по Иркутской области
полное наименование органа регистрации прав

02.11.2021г.

№ КУВИ-002/2021-146035370

На основании запроса от 02.11.2021, поступившего на рассмотрение 02.11.2021, сообщаем, что в Единый государственный реестр недвижимости внесены записи о государственной регистрации перехода прав на:

1	Вид объекта недвижимости:	Помещение
	Кадастровый номер:	38:12:150101:442
	Местоположение:	Иркутская область, р-н. Нижнеилимский, п. Семигорск, ул. Кубанская, д. 34, кв. 1
2	Зарегистрировано:	
2.1	правообладатель:	МУНИЦИПАЛЬНОЕ ОБРАЗОВАНИЕ НИЖНЕИЛИМСКИЙ РАЙОН
	вид зарегистрированного права, доля в праве:	Собственность
	сведения об осуществлении государственной регистрации сделки, права без необходимого в силу закона согласия третьего лица, органа:	данные отсутствуют
	дата государственной регистрации права:	04.03.2016
	номер государственной регистрации права:	38-38/006-38/006/001/2016-798/1
	дата, номер и основание государственной регистрации перехода (прекращения) права:	18.01.2017 38:12:150101:442-38/006/2017-2 Решение Нижнеилимского районного суда Иркутской области
2.2	правообладатель:	Елага Татьяна Григорьевна, 07.02.1970, пос. Харик Куйтунского района Иркутской области, Россия, СНИЛС 054-890-937 00 Паспорт гражданина Российской Федерации серия 25 15 №032733, выдан 17.02.2015, Отделением УФМС России по Иркутской области в Нижнеилимском районе
	вид зарегистрированного права, доля в праве:	Собственность
	сведения об осуществлении государственной регистрации сделки, права без необходимого в силу закона согласия третьего лица, органа:	данные отсутствуют
	дата государственной регистрации права:	18.01.2017
	номер государственной регистрации права:	38:12:150101:442-38/006/2017-1
	дата, номер и основание государственной регистрации перехода (прекращения) права:	
3	Получатель выписки	ОКУНЕВА ЛИЛИЯ ВЛАДИМИРОВНА, действующий(ая) на основании документа "" АДМИНИСТРАЦИЯ СЕМИГОРСКОГО СЕЛЬСКОГО ПОСЕЛЕНИЯ НИЖНЕИЛИМСКОГО РАЙОНА

Использование сведений, содержащихся в настоящей выписке, способами или в форме, которые наносят ущерб правам и законным интересам правообладателей, влечет ответственность, предусмотренную законодательством Российской Федерации

полное наименование должности	подпись	инициалы, фамилия

М.П.

п. Семигорск, ул. Кубанская д. 34, кв. 2

Филиал федерального государственного бюджетного учреждения "Федеральная кадастровая палата Федеральной службы государственной регистрации, кадастра и картографии" по Иркутской области
полное наименование органа регистрации прав

Выписка из Единого государственного реестра недвижимости об объекте недвижимости

Сведения о характеристиках объекта недвижимости

На основании запроса от 21.10.2021, поступившего на рассмотрение 21.10.2021, сообщаем, что согласно записям Единого государственного реестра недвижимости:

Раздел 1 Лист 1

Здание			
вид объекта недвижимости			
Лист № 1 раздела 1	Всего листов раздела 1: 2	Всего разделов: 3	Всего листов выписки: 7
21.10.2021г. № КУВИ-002/2021-140378114			
Кадастровый номер:		38:12:150101:150	
Номер кадастрового квартала:		38:12:150101	
Дата присвоения кадастрового номера:		01.07.2011	
Ранее присвоенный государственный учетный номер:		Инвентарный номер 324 87	
Местоположение:		Иркутская область, р-н. Нижнеилимский, п. Семипалатинск, ул. Кубанская, д. 34	
Площадь:		154.7	
Назначение:		Многоквартирный дом	
Наименование:		Жилой дом	
Количество этажей, в том числе подземных этажей:		1, в том числе подземных 0	
Материал наружных стен:		Деревянные	
Год ввода в эксплуатацию по завершении строительства:		данные отсутствуют	
Год завершения строительства:		1986	
Кадастровая стоимость, руб.:		626664.95	
Кадастровые номера иных объектов недвижимости, в пределах которых расположен объект недвижимости:		данные отсутствуют	
Кадастровые номера помещений, машино-мест, расположенных в здании или сооружении:		38:12:150101:441, 38:12:150101:442	
Кадастровые номера объектов недвижимости, из которых образован объект недвижимости:		данные отсутствуют	
Кадастровые номера образованных объектов недвижимости:		данные отсутствуют	
Сведения о включении объекта недвижимости в состав предприятия как имущественного комплекса:		данные отсутствуют	
Сведения о включении объекта недвижимости в состав единого недвижимого комплекса:		данные отсутствуют	
Виды разрешенного использования:		данные отсутствуют	
Сведения о включении объекта недвижимости в реестр объектов культурного наследия:		данные отсутствуют	
полное наименование должности		подпись	
		инициалы, фамилия	

М.П.

Лист 2

Здание			
вид объекта недвижимости			
Лист № 2 раздела 1	Всего листов раздела 1: 2	Всего разделов: 3	Всего листов выписки: 7
21.10.2021г. № КУВИ-002/2021-140378114			
Кадастровый номер:		38:12:150101:150	
Сведения о кадастровом инженер:		данные отсутствуют	
Статус записи об объекте недвижимости:		Сведения об объекте недвижимости имеют статус "актуальные, ранее учтенные"	
Особые отметки:		Сведения, необходимые для заполнения разделов: 2 - Сведения о зарегистрированных правах; 5 - Описание местоположения объекта недвижимости; 6 - Сведения о частях объекта недвижимости, отсутствуют.	
Получатель выписки:		администрация Нижнеилимского муниципального района	

полное наименование должности	подпись	инициалы, фамилия
-------------------------------	---------	-------------------

М.П.

Раздел 7 Лист 3

Выписка из Единого государственного реестра недвижимости об объекте недвижимости
Перечень помещений, машино-мест, расположенных в здании, сооружении

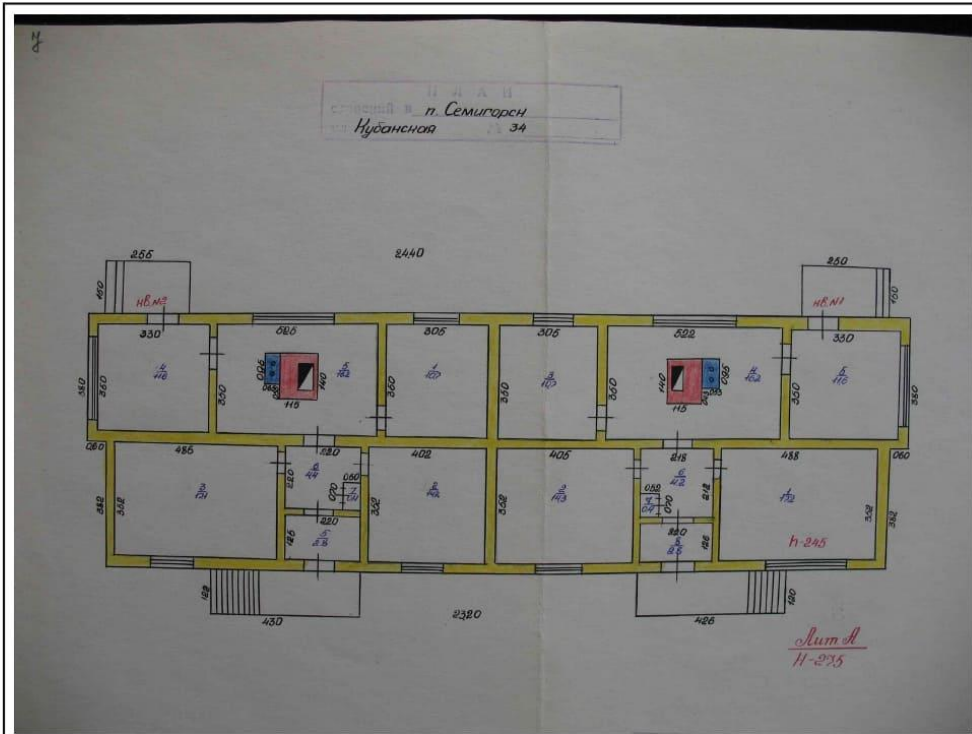
Здание						
вид объекта недвижимости						
Лист № 1 раздела 7		Всего листов раздела 7: 1		Всего разделов: 3		Всего листов выписки: 7
21.10.2021г. № КУВИ-002/2021-140378114						
Кадастровый номер:			38:12:150101:150			
N п/п	Кадастровый номер помещения, машино-места	Номер этажа (этажей)	Обозначение (номер) помещения, машино-места на поэтажном плане	Назначение помещения	Вид разрешенного использования	Площадь, м2
1	38:12:150101:441	1	2	Жилое помещение квартира	данные отсутствуют	77.4
2	38:12:150101:442	1	1	Жилое помещение квартира	данные отсутствуют	77.3

полное наименование должности	подпись	инициалы, фамилия

М.П.

Выписка из Единого государственного реестра недвижимости об объекте недвижимости
План расположения помещения, машино-места на этаже (плане этажа)

Здание			
вид объекта недвижимости			
Лист № 1 раздела 8	Всего листов раздела 8: 4	Всего разделов: 3	Всего листов выписки: 7
21.10.2021г. № КУВИ-002/2021-140378114			
Кадастровый номер: 38:12:150101:150		Номер этажа (этажей): 1	

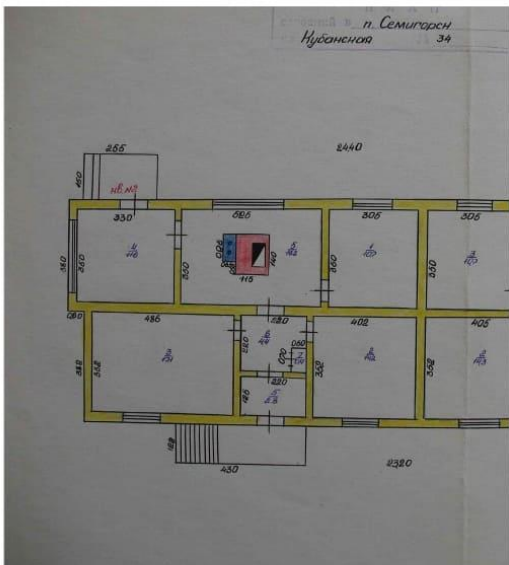


Масштаб 1

полное наименование должности	подпись	инициалы, фамилия
	М.П.	

Лист 5

Здание			
вид объекта недвижимости			
Лист № 2 раздела 8	Всего листов раздела 8: 4	Всего разделов: 3	Всего листов выписки: 7
21.10.2021г. № КУВИ-002/2021-140378114			
Кадастровый номер: 38:12:150101:150		Номер этажа (этажей): 1	



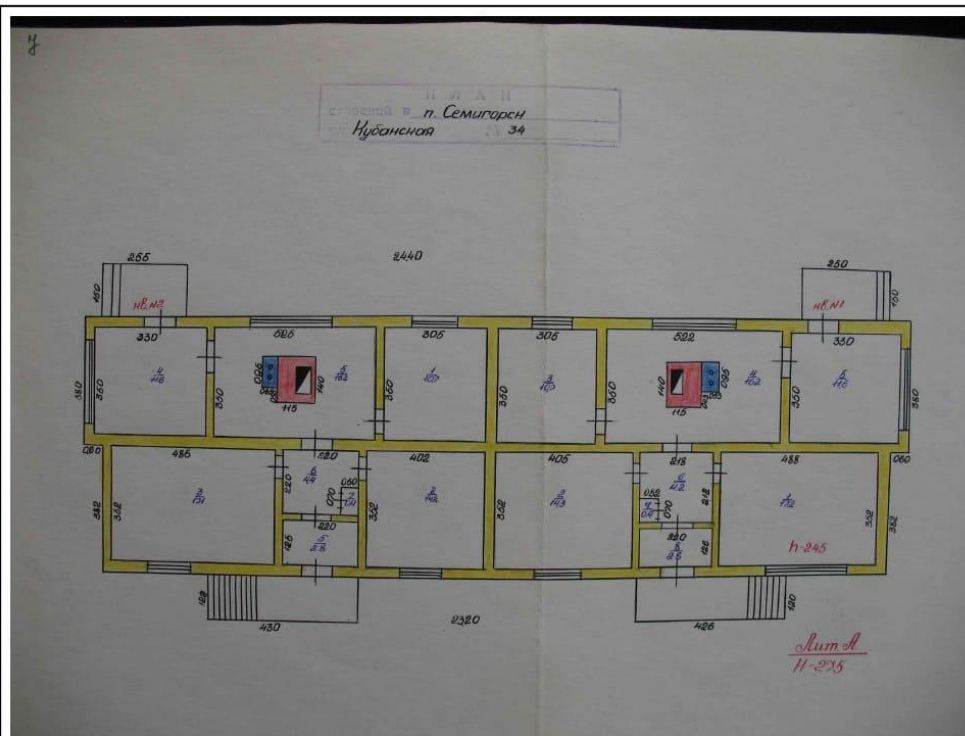
Масштаб 1

полное наименование должности	подпись	инициалы, фамилия
-------------------------------	---------	-------------------

М.П.

Лист 6

Здание			
вид объекта недвижимости			
Лист № 3 раздела 8	Всего листов раздела 8: 4	Всего разделов: 3	Всего листов выписки: 7
21.10.2021г. № КУВИ-002/2021-140378114			
Кадастровый номер: 38:12:150101:150		Номер этажа (этажей): 1	



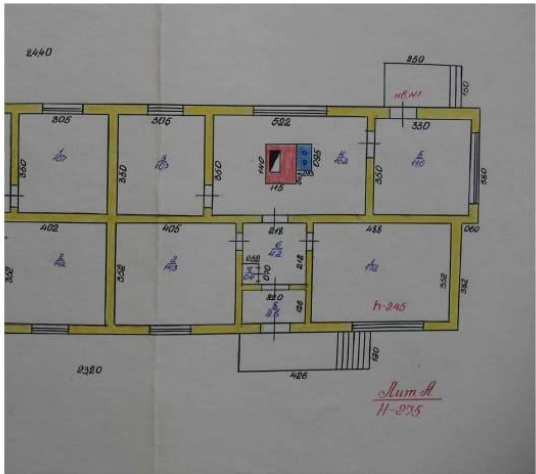
Масштаб 1

полное наименование должности	подпись	инициалы, фамилия
-------------------------------	---------	-------------------

М.П.

Лист 7

Здание			
вид объекта недвижимости			
Лист № 4 раздела 8	Всего листов раздела 8: 4	Всего разделов: 3	Всего листов выписки: 7
21.10.2021г. № КУВИ-002/2021-140378114			
Кадастровый номер: 38:12:150101:150		Номер этажа (этажей): 1	



Масштаб 1

полное наименование должности	подпись	инициалы, фамилия
-------------------------------	---------	-------------------

М.П.

Филиал федерального государственного бюджетного учреждения "Федеральная кадастровая палата Федеральной службы государственной регистрации, кадастра и картографии" по Иркутской области
полное наименование органа регистрации прав

Выписка из Единого государственного реестра недвижимости об объекте недвижимости

Сведения о характеристиках объекта недвижимости

На основании запроса от 21.10.2021, поступившего на рассмотрение 21.10.2021, сообщаем, что согласно записям Единого государственного реестра недвижимости:

Раздел 1 Лист 1

Помещение			
вид объекта недвижимости			
Лист № 1 раздела 1	Всего листов раздела 1: 2	Всего разделов: 3	Всего листов выписки: 5
21.10.2021г. № КУВИ-002/2021-140419568			
Кадастровый номер:		38:12:150101:441	
Номер кадастрового квартала:		38:12:150101	
Дата присвоения кадастрового номера:		01.07.2011	
Ранее присвоенный государственный учетный номер:		Инвентарный номер 324 87	
Местоположение:		Иркутская область, р-н. Нижнеилимский, п. Семигорск, ул. Кубанская, д. 34, кв. 2	
Площадь:		77.4	
Назначение:		Жилое помещение	
Наименование:		Квартира	
Номер, тип этажа, на котором расположено помещение, машино-место		Этаж № 1	
Вид жилого помещения:		Квартира	
Кадастровая стоимость, руб.:		313535.02	
Кадастровые номера иных объектов недвижимости, в пределах которых расположен объект недвижимости:		38:12:150101:150	
Кадастровые номера объектов недвижимости, из которых образован объект недвижимости:		данные отсутствуют	
Кадастровые номера образованных объектов недвижимости:		данные отсутствуют	
Сведения о включении объекта недвижимости в состав предприятия как имущественного комплекса:		данные отсутствуют	
Сведения о включении объекта недвижимости в состав единого недвижимого комплекса:		данные отсутствуют	
Виды разрешенного использования:		данные отсутствуют	
Сведения о включении объекта недвижимости в реестр объектов культурного наследия:		данные отсутствуют	
Сведения о кадастровом инженере:		данные отсутствуют	

полное наименование должности	подпись	инициалы, фамилия
-------------------------------	---------	-------------------

М.П.

Лист 2

Помещение			
вид объекта недвижимости			
Лист № 2 раздела 1	Всего листов раздела 1: 2	Всего разделов: 3	Всего листов выписки: 5
21.10.2021г. № КУВИ-002/2021-140419568			
Кадастровый номер:		38:12:150101:441	
Сведения об отнесении жилого помещения к определенному виду жилых помещений специализированного жилищного фонда, к жилым помещениям наемного дома социального использования или наемного дома коммерческого использования:		данные отсутствуют	
Статус записи об объекте недвижимости:		Сведения об объекте недвижимости имеют статус "актуальные, ранее учтенные"	
Особые отметки:		Сведения, необходимые для заполнения раздела: 9 - Сведения о части (частях) помещения, отсутствуют.	
Получатель выписки:		администрация Нижнеилимского муниципального района	

полное наименование должности	подпись	инициалы, фамилия
-------------------------------	---------	-------------------

М.П.

Выписка из Единого государственного реестра недвижимости об объекте недвижимости
Сведения о зарегистрированных правах

Раздел 2 Лист 3

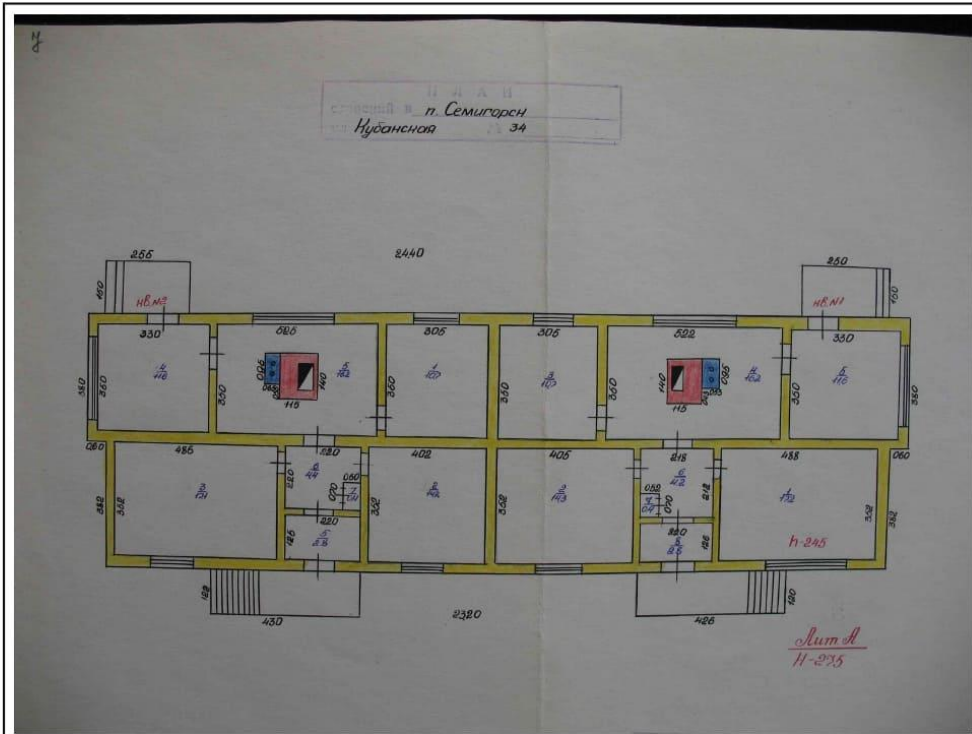
Помещение				
вид объекта недвижимости				
Лист № 1 раздела 2		Всего листов раздела 2: 1	Всего разделов: 3	Всего листов выписки: 5
21.10.2021г. № КУВИ-002/2021-140419568				
Кадастровый номер:		38:12:150101:441		
1	Правообладатель (правообладатели):	1.1	СЕМИГОРСКОЕ МУНИЦИПАЛЬНОЕ ОБРАЗОВАНИЕ	
2	Вид, номер, дата и время государственной регистрации права:	2.1	Собственность 38:12:150101:441-38/006/2017-2 12.05.2017 13:34:04	
3	Сведения об осуществлении государственной регистрации сделки, права без необходимого в силу закона согласия третьего лица, органа:	3.1	данные отсутствуют	
4	Ограничение прав и обременение объекта недвижимости:	не зарегистрировано		
5	Договоры участия в долевом строительстве:	не зарегистрировано		
6	Заявленные в судебном порядке права требования:	данные отсутствуют		
7	Сведения о возражении в отношении зарегистрированного права:	данные отсутствуют		
8	Сведения о наличии решения об изъятии объекта недвижимости для государственных и муниципальных нужд:	данные отсутствуют		
9	Сведения о невозможности государственной регистрации без личного участия правообладателя или его законного представителя:	данные отсутствуют		
10	Правопритязания и сведения о наличии поступивших, но не рассмотренных заявлений о проведении государственной регистрации права (перехода, прекращения права), ограничения права или обременения объекта недвижимости, сделки в отношении объекта недвижимости:	отсутствуют		

полное наименование должности	подпись	инициалы, фамилия
-------------------------------	---------	-------------------

М.П.

Выписка из Единого государственного реестра недвижимости об объекте недвижимости
План расположения помещения, машино-места на этаже (плане этажа)

Помещение			
вид объекта недвижимости			
Лист № 1 раздела 8	Всего листов раздела 8: 2	Всего разделов: 3	Всего листов выписки: 5
21.10.2021г. № КУВИ-002/2021-140419568			
Кадастровый номер: 38:12:150101:441		Номер этажа (этажей): 1	



Масштаб 1

полное наименование должности	подпись	инициалы, фамилия
-------------------------------	---------	-------------------

М.П.

Лист 5

Помещение			
вид объекта недвижимости			
Лист № 2 раздела 8	Всего листов раздела 8: 2	Всего разделов: 3	Всего листов выписки: 5
21.10.2021г. № КУВИ-002/2021-140419568			
Кадастровый номер: 38:12:150101:441		Номер этажа (этажей): 1	
			
Масштаб 1			

полное наименование должности	подпись	инициалы, фамилия
-------------------------------	---------	-------------------

М.П.

Выписка из Единого государственного реестра недвижимости
о переходе прав на объект недвижимости

Филиал федерального государственного бюджетного учреждения "Федеральная кадастровая палата Федеральной службы государственной регистрации, кадастра и картографии" по Иркутской области

полное наименование органа регистрации прав

02.11.2021г.

№ КУВИ-002/2021-146036578

На основании запроса от 02.11.2021, поступившего на рассмотрение 02.11.2021, сообщаем, что в Единый государственный реестр недвижимости внесены записи о государственной регистрации перехода прав на:

1	Вид объекта недвижимости:	Помещение
	Кадастровый номер:	38:12:150101:441
	Местоположение:	Иркутская область, р-н. Нижнеилимский, п. Семипорск, ул. Кубанская, д. 34, кв. 2
2	Зарегистрировано:	
2.1	правообладатель:	МУНИЦИПАЛЬНОЕ ОБРАЗОВАНИЕ НИЖНЕИЛИМСКИЙ РАЙОН
	вид зарегистрированного права, доля в праве:	Собственность
	сведения об осуществлении государственной регистрации сделки, права без необходимого в силу закона согласия третьего лица, органа:	данные отсутствуют
	дата государственной регистрации права:	02.03.2016
	номер государственной регистрации права:	38-38/006-38/006/001/2016-693/1
	дата, номер и основание государственной регистрации перехода (прекращения) права:	12.05.2017 38:12:150101:441-38/006/2017-1 Соглашение от 11.04.2017 о внесении изменений в договор безвозмездной передачи имущества № 11, Постановление Администрации Нижнеилимского муниципального района Иркутской области, Договор безвозмездной передачи имущества, Постановление Администрации Нижнеилимского муниципального района Иркутской области
2.2	правообладатель:	СЕМИГОРСКОЕ МУНИЦИПАЛЬНОЕ ОБРАЗОВАНИЕ
	вид зарегистрированного права, доля в праве:	Собственность
	сведения об осуществлении государственной регистрации сделки, права без необходимого в силу закона согласия третьего лица, органа:	данные отсутствуют
	дата государственной регистрации права:	12.05.2017
	номер государственной регистрации права:	38:12:150101:441-38/006/2017-2
	дата, номер и основание государственной регистрации перехода (прекращения) права:	
3	Получатель выписки	ОКУНЕВА ЛИЛИЯ ВЛАДИМИРОВНА, действующий(ая) на основании документа "" АДМИНИСТРАЦИЯ СЕМИГОРСКОГО СЕЛЬСКОГО ПОСЕЛЕНИЯ НИЖНЕИЛИМСКОГО РАЙОНА

Использование сведений, содержащихся в настоящей выписке, способами или в форме, которые наносят ущерб правам и законным интересам правообладателей, влечет ответственность, предусмотренную законодательством Российской Федерации

полное наименование должности	подпись	инициалы, фамилия

М.П.

п. Семигорск, ул. Кубанская д. 33, кв. 2

Филиал федерального государственного бюджетного учреждения "Федеральная кадастровая палата Федеральной службы государственной регистрации, кадастра и картографии" по Иркутской области
полное наименование органа регистрации прав

Выписка из Единого государственного реестра недвижимости об объекте недвижимости

Сведения о характеристиках объекта недвижимости

На основании запроса от 21.10.2021, поступившего на рассмотрение 21.10.2021, сообщаем, что согласно записям Единого государственного реестра недвижимости:

Раздел 1 Лист 1

Здание			
вид объекта недвижимости			
Лист № 1 раздела 1	Всего листов раздела 1: 2	Всего разделов: 3	Всего листов выписки: 7
21.10.2021г. № КУВИ-002/2021-140425460			
Кадастровый номер:	38:12:150101:278		
Номер кадастрового квартала:	38:12:150101		
Дата присвоения кадастрового номера:	01.07.2011		
Ранее присвоенный государственный учетный номер:	Инвентарный номер 327 139		
Местоположение:	Иркутская область, р-н. Нижнеилимский, п. Семипалатинск, ул. Кубанская, д. 33		
Площадь:	144.6		
Назначение:	Многоквартирный дом		
Наименование:	Жилой дом		
Количество этажей, в том числе подземных этажей:	1, в том числе подземных 0		
Материал наружных стен:	Деревянные		
Год ввода в эксплуатацию по завершении строительства:	данные отсутствуют		
Год завершения строительства:	1992		
Кадастровая стоимость, руб.:	467238.75		
Кадастровые номера иных объектов недвижимости, в пределах которых расположен объект недвижимости:	данные отсутствуют		
Кадастровые номера помещений, машино-мест, расположенных в здании или сооружении:	38:12:150101:687, 38:12:150101:688		
Кадастровые номера объектов недвижимости, из которых образован объект недвижимости:	данные отсутствуют		
Кадастровые номера образованных объектов недвижимости:	данные отсутствуют		
Сведения о включении объекта недвижимости в состав предприятия как имущественного комплекса:	данные отсутствуют		
Сведения о включении объекта недвижимости в состав единого недвижимого комплекса:	данные отсутствуют		
Виды разрешенного использования:	данные отсутствуют		
Сведения о включении объекта недвижимости в реестр объектов культурного наследия:	данные отсутствуют		
полное наименование должности	подпись	инициалы, фамилия	

М.П.

Лист 2

Здание			
вид объекта недвижимости			
Лист № 2 раздела 1	Всего листов раздела 1: 2	Всего разделов: 3	Всего листов выписки: 7
21.10.2021г. № КУВИ-002/2021-140425460			
Кадастровый номер:		38:12:150101:278	
Сведения о кадастровом инженере:		данные отсутствуют	
Статус записи об объекте недвижимости:		Сведения об объекте недвижимости имеют статус "актуальные, ранее учтенные"	
Особые отметки:		Сведения, необходимые для заполнения разделов: 2 - Сведения о зарегистрированных правах; 5 - Описание местоположения объекта недвижимости; 6 - Сведения о частях объекта недвижимости, отсутствуют.	
Получатель выписки:		администрация Нижнеилимского муниципального района	

полное наименование должности	подпись	инициалы, фамилия

М.П.

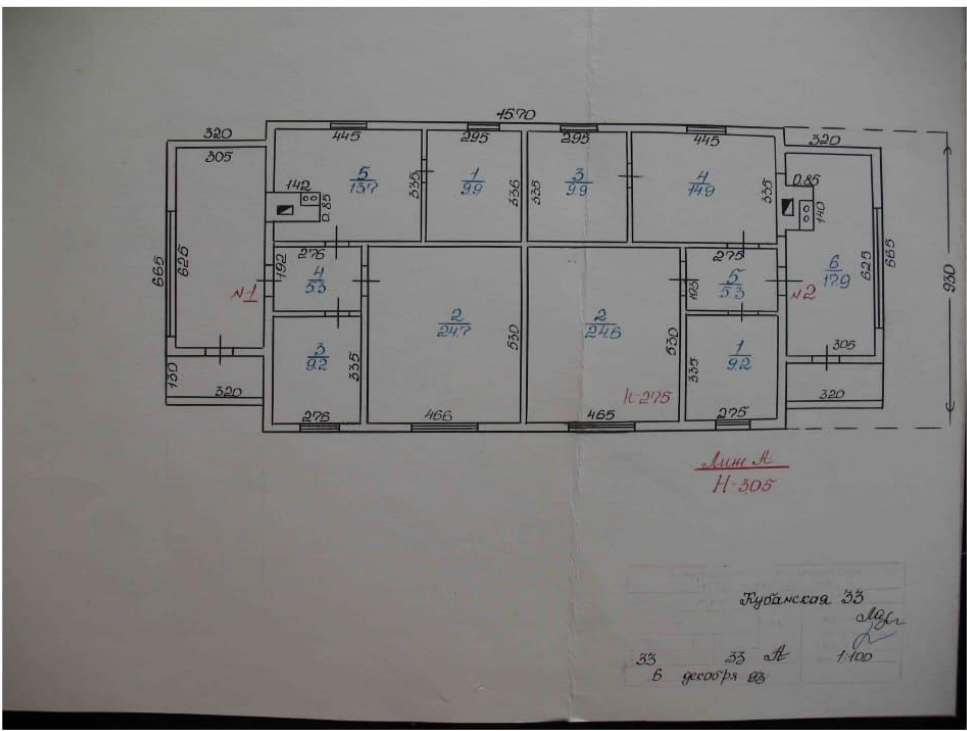
Выписка из Единого государственного реестра недвижимости об объекте недвижимости
Перечень помещений, машино-мест, расположенных в здании, сооружении

Здание						
вид объекта недвижимости						
Лист № 1 раздела 7		Всего листов раздела 7: 1		Всего разделов: 3		Всего листов выписки: 7
21.10.2021г. № КУВИ-002/2021-140425460						
Кадастровый номер:			38:12:150101:278			
N п/п	Кадастровый номер помещения, машино-места	Номер этажа (этажей)	Обозначение (номер) помещения, машино-места на поэтажном плане	Назначение помещения	Вид разрешенного использования	Площадь, м2
1	38:12:150101:687	1	2	Жилое помещение квартира	данные отсутствуют	81.8
2	38:12:150101:688	1	1	Жилое помещение квартира	данные отсутствуют	62.8

полное наименование должности	подпись	инициалы, фамилия

М.П.

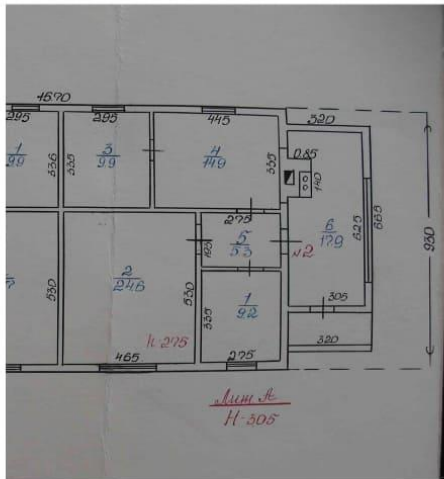
Выписка из Единого государственного реестра недвижимости об объекте недвижимости
План расположения помещения, машино-места на этаже (плане этажа)

Здание			
вид объекта недвижимости			
Лист № 1 раздела 8	Всего листов раздела 8: 4	Всего разделов: 3	Всего листов выписки: 7
21.10.2021г. № КУВИ-002/2021-140425460			
Кадастровый номер: 38:12:150101:278		Номер этажа (этажей): 1	
			
Масштаб 1			

полное наименование должности	подпись	инициалы, фамилия
-------------------------------	---------	-------------------

М.П.

Здание			
вид объекта недвижимости			
Лист № 2 раздела 8	Всего листов раздела 8: 4	Всего разделов: 3	Всего листов выписки: 7
21.10.2021г. № КУВИ-002/2021-140425460			
Кадастровый номер: 38:12:150101:278		Номер этажа (этажей): 1	

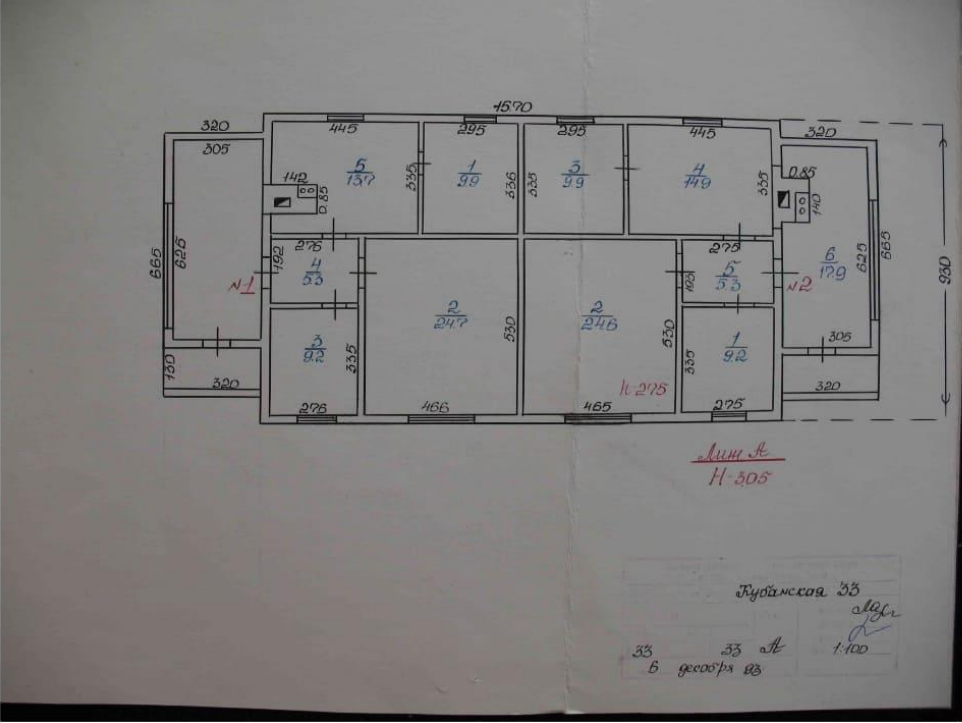


полное наименование должности	подпись	инициалы, фамилия

М.П.

Лист 6

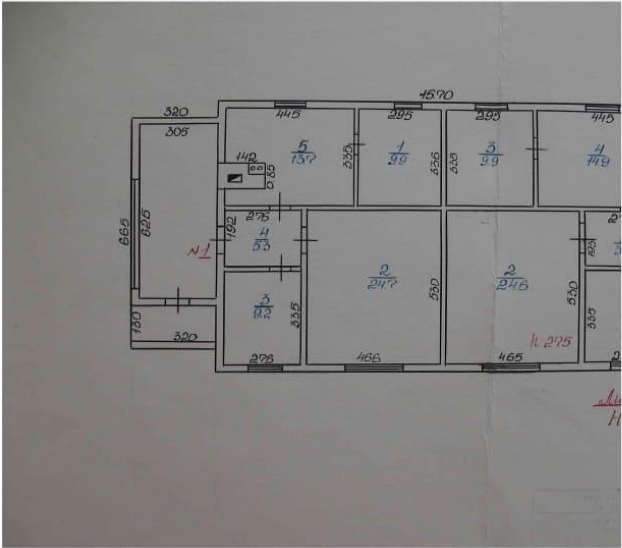
Здание			
вид объекта недвижимости			
Лист № 3 раздела 8	Всего листов раздела 8: 4	Всего разделов: 3	Всего листов выписки: 7
21.10.2021г. № КУВИ-002/2021-140425460			
Кадастровый номер: 38:12:150101:278		Номер этажа (этажей): 1	



Масштаб 1

полное наименование должности	подпись	инициалы, фамилия
	М.П.	

Лист 7

Здание			
вид объекта недвижимости			
Лист № 4 раздела 8	Всего листов раздела 8: 4	Всего разделов: 3	Всего листов выписки: 7
21.10.2021г. № КУВИ-002/2021-140425460			
Кадастровый номер: 38:12:150101:278		Номер этажа (этажей): 1	
<div></div>			
Масштаб 1			

полное наименование должности	подпись	инициалы, фамилия
	М.П.	

Филиал федерального государственного бюджетного учреждения "Федеральная кадастровая палата Федеральной службы государственной регистрации, кадастра и картографии" по Иркутской области
полное наименование органа регистрации прав

Выписка из Единого государственного реестра недвижимости об объекте недвижимости

Сведения о характеристиках объекта недвижимости

На основании запроса от 21.10.2021, поступившего на рассмотрение 21.10.2021, сообщаем, что согласно записям Единого государственного реестра недвижимости:

Раздел 1 Лист 1

Помещение			
вид объекта недвижимости			
Лист № 1 раздела 1	Всего листов раздела 1: 2	Всего разделов: 3	Всего листов выписки: 5
21.10.2021г. № КУВИ-002/2021-140430808			
Кадастровый номер:	38:12:150101:687		
Номер кадастрового квартала:	38:12:150101		
Дата присвоения кадастрового номера:	01.07.2011		
Ранее присвоенный государственный учетный номер:	Инвентарный номер 327_139		
Местоположение:	Иркутская область, р-н. Нижнеилимский, п. Семигорск, ул. Кубанская, д. 33, кв. 2		
Площадь:	81.8		
Назначение:	Жилое помещение		
Наименование:	Квартира		
Номер, тип этажа, на котором расположено помещение, машино-место	Этаж № 1		
Вид жилого помещения:	Квартира		
Кадастровая стоимость, руб.:	326489.98		
Кадастровые номера иных объектов недвижимости, в пределах которых расположен объект недвижимости:	38:12:150101:278		
Кадастровые номера объектов недвижимости, из которых образован объект недвижимости:	данные отсутствуют		
Кадастровые номера образованных объектов недвижимости:	данные отсутствуют		
Сведения о включении объекта недвижимости в состав предприятия как имущественного комплекса:	данные отсутствуют		
Сведения о включении объекта недвижимости в состав единого недвижимого комплекса:	данные отсутствуют		
Виды разрешенного использования:	данные отсутствуют		
Сведения о включении объекта недвижимости в реестр объектов культурного наследия:	данные отсутствуют		
Сведения о кадастровом инженере:	данные отсутствуют		

полное наименование должности	подпись	инициалы, фамилия
-------------------------------	---------	-------------------

М.П.

Лист 2

Помещение			
вид объекта недвижимости			
Лист № 2 раздела 1	Всего листов раздела 1: 2	Всего разделов: 3	Всего листов выписки: 5
21.10.2021г. № КУВИИ-002/2021-140430808			
Кадастровый номер:		38:12:150101:687	
Сведения об отнесении жилого помещения к определенному виду жилых помещений специализированного жилищного фонда, к жилым помещениям наемного дома социального использования или наемного дома коммерческого использования:		данные отсутствуют	
Статус записи об объекте недвижимости:		Сведения об объекте недвижимости имеют статус "актуальные, ранее учтенные"	
Особые отметки:		Сведения, необходимые для заполнения раздела: 9 - Сведения о части (частях) помещения, отсутствуют.	
Получатель выписки:		администрация Нижнеилимского муниципального района	

полное наименование должности	подпись	инициалы, фамилия
-------------------------------	---------	-------------------

М.П.

Выписка из Единого государственного реестра недвижимости об объекте недвижимости
Сведения о зарегистрированных правах

Раздел 2 Лист 3

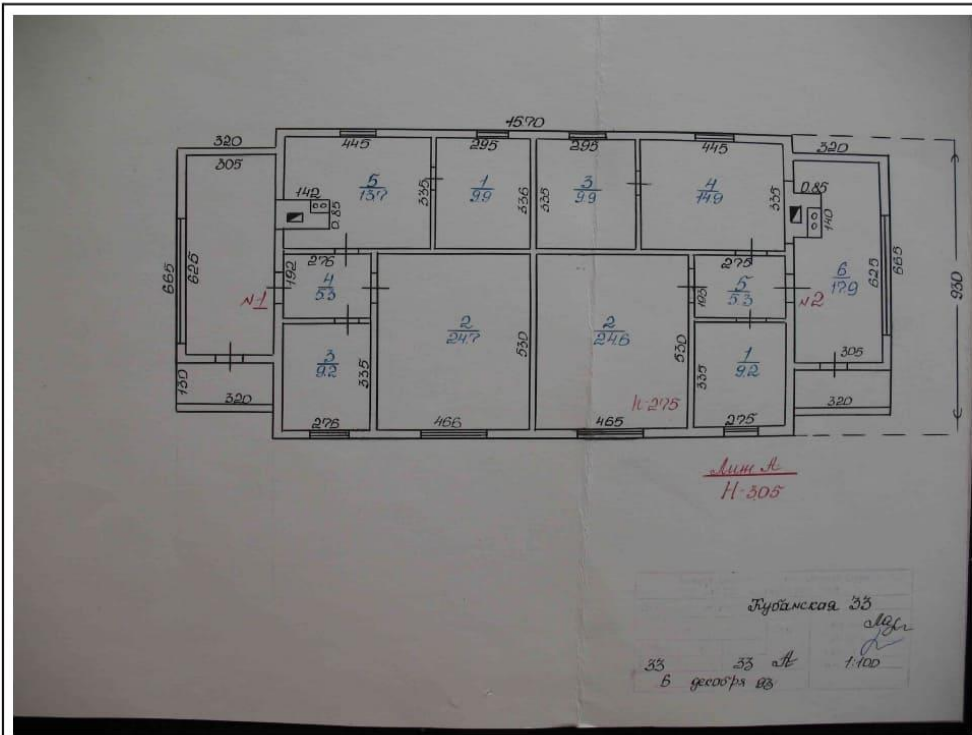
Помещение			
вид объекта недвижимости			
Лист № 1 раздела 2	Всего листов раздела 2: 1	Всего разделов: 3	Всего листов выписки: 5
21.10.2021г. № КУВИ-002/2021-140430808			
Кадастровый номер:		38:12:150101:687	
1	Правообладатель (правообладатели):	1.1	СЕМИГОРСКОЕ МУНИЦИПАЛЬНОЕ ОБРАЗОВАНИЕ
2	Вид, номер, дата и время государственной регистрации права:	2.1	Собственность 38:12:150101:687-38/006/2017-1 28.04.2017 14:44:25
3	Сведения об осуществлении государственной регистрации сделки, права без необходимого в силу закона согласия третьего лица, органа:	3.1	данные отсутствуют
4	Ограничение прав и обременение объекта недвижимости:	не зарегистрировано	
5	Договоры участия в долевом строительстве:	не зарегистрировано	
6	Заявленные в судебном порядке права требования:	данные отсутствуют	
7	Сведения о возражении в отношении зарегистрированного права:	данные отсутствуют	
8	Сведения о наличии решения об изъятии объекта недвижимости для государственных и муниципальных нужд:	данные отсутствуют	
9	Сведения о невозможности государственной регистрации без личного участия правообладателя или его законного представителя:	данные отсутствуют	
10	Правопритязания и сведения о наличии поступивших, но не рассмотренных заявлений о проведении государственной регистрации права (перехода, прекращения права), ограничения права или обременения объекта недвижимости, сделки в отношении объекта недвижимости:	отсутствуют	

полное наименование должности	подпись	инициалы, фамилия
-------------------------------	---------	-------------------

М.П.

Выписка из Единого государственного реестра недвижимости об объекте недвижимости
План расположения помещения, машино-места на этаже (плане этажа)

Помещение			
вид объекта недвижимости			
Лист № 1 раздела 8	Всего листов раздела 8: 2	Всего разделов: 3	Всего листов выписки: 5
21.10.2021г. № КУВИ-002/2021-140430808			
Кадастровый номер: 38:12:150101:687		Номер этажа (этажей): 1	

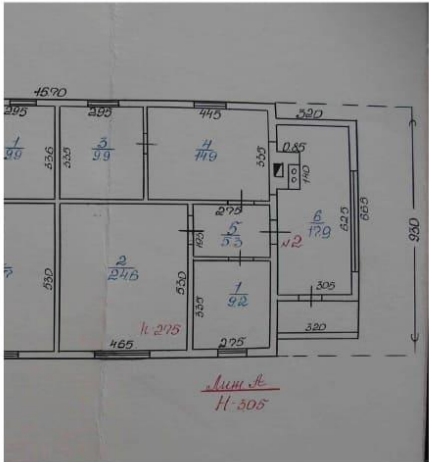


Масштаб 1

полное наименование должности	подпись	инициалы, фамилия
-------------------------------	---------	-------------------

М.П.

Лист 5

Помещение			
вид объекта недвижимости			
Лист № 2 раздела 8	Всего листов раздела 8: 2	Всего разделов: 3	Всего листов выписки: 5
21.10.2021г. № КУВИ-002/2021-140430808			
Кадастровый номер: 38:12:150101:687		Номер этажа (этажей): 1	
<div></div>			
Масштаб 1			

полное наименование должности	подпись	инициалы, фамилия
	М.П.	

Выписка из Единого государственного реестра недвижимости
о переходе прав на объект недвижимости

Филиал федерального государственного бюджетного учреждения "Федеральная кадастровая палата Федеральной службы государственной регистрации, кадастра и картографии" по Иркутской области
полное наименование органа регистрации прав

02.11.2021г.

№ КУВИ-002/2021-146037987

На основании запроса от 02.11.2021, поступившего на рассмотрение 02.11.2021, сообщаем, что в Единый государственный реестр недвижимости внесены записи о государственной регистрации перехода прав на:

1	Вид объекта недвижимости:		Помещение
	Кадастровый номер:		38:12:150101:687
	Местоположение:		Иркутская область, р-н. Нижнеилимский, п. Семипорск, ул. Кубанская, д. 33, кв. 2
2	Зарегистрировано:		
2.1	правообладатель:		МУНИЦИПАЛЬНОЕ ОБРАЗОВАНИЕ НИЖНЕИЛИМСКИЙ РАЙОН
	вид зарегистрированного права, доля в праве:		Собственность
	сведения об осуществлении государственной регистрации сделки, права без необходимого в силу закона согласия третьего лица, органа:		данные отсутствуют
	дата государственной регистрации права:		04.03.2016
	номер государственной регистрации права:		38-38/006-38/006/001/2016-780/1
	дата, номер и основание государственной регистрации перехода (прекращения) права:		28.04.2017 38:12:150101:687-38/006/2017-2 Договор безвозмездной передачи имущества, Постановление Администрации Нижнеилимского муниципального района Иркутской области
2.2	правообладатель:		СЕМИПОРСКОЕ МУНИЦИПАЛЬНОЕ ОБРАЗОВАНИЕ
	вид зарегистрированного права, доля в праве:		Собственность
	сведения об осуществлении государственной регистрации сделки, права без необходимого в силу закона согласия третьего лица, органа:		данные отсутствуют
	дата государственной регистрации права:		28.04.2017
	номер государственной регистрации права:		38:12:150101:687-38/006/2017-1
	дата, номер и основание государственной регистрации перехода (прекращения) права:		
3	Получатель выписки		ОКУНЕВА ЛИЛИЯ ВЛАДИМИРОВНА, действующий(ая) на основании документа "" АДМИНИСТРАЦИЯ СЕМИПОРСКОГО СЕЛЬСКОГО ПОСЕЛЕНИЯ НИЖНЕИЛИМСКОГО РАЙОНА

Использование сведений, содержащихся в настоящей выписке, способами или в форме, которые наносят ущерб правам и законным интересам правообладателей, влечет ответственность, предусмотренную законодательством Российской Федерации

полное наименование должности	подпись	инициалы, фамилия

М.П.

п. Семигорск, ул. Кубанская д. 33, кв. 1

Филиал федерального государственного бюджетного учреждения "Федеральная кадастровая палата Федеральной службы государственной регистрации, кадастра и картографии" по Иркутской области
полное наименование органа регистрации прав

Выписка из Единого государственного реестра недвижимости об объекте недвижимости

Сведения о характеристиках объекта недвижимости

На основании запроса от 21.10.2021, поступившего на рассмотрение 21.10.2021, сообщаем, что согласно записям Единого государственного реестра недвижимости:

Раздел 1 Лист 1

Здание			
вид объекта недвижимости			
Лист № 1 раздела 1	Всего листов раздела 1: 2	Всего разделов: 3	Всего листов выписки: 7
21.10.2021г. № КУВИ-002/2021-140425460			
Кадастровый номер:	38:12:150101:278		
Номер кадастрового квартала:	38:12:150101		
Дата присвоения кадастрового номера:	01.07.2011		
Ранее присвоенный государственный учетный номер:	Инвентарный номер 327 139		
Местоположение:	Иркутская область, р-н. Нижнеилимский, п. Семипалатинск, ул. Кубанская, д. 33		
Площадь:	144.6		
Назначение:	Многоквартирный дом		
Наименование:	Жилой дом		
Количество этажей, в том числе подземных этажей:	1, в том числе подземных 0		
Материал наружных стен:	Деревянные		
Год ввода в эксплуатацию по завершении строительства:	данные отсутствуют		
Год завершения строительства:	1992		
Кадастровая стоимость, руб.:	467238.75		
Кадастровые номера иных объектов недвижимости, в пределах которых расположен объект недвижимости:	данные отсутствуют		
Кадастровые номера помещений, машино-мест, расположенных в здании или сооружении:	38:12:150101:687, 38:12:150101:688		
Кадастровые номера объектов недвижимости, из которых образован объект недвижимости:	данные отсутствуют		
Кадастровые номера образованных объектов недвижимости:	данные отсутствуют		
Сведения о включении объекта недвижимости в состав предприятия как имущественного комплекса:	данные отсутствуют		
Сведения о включении объекта недвижимости в состав единого недвижимого комплекса:	данные отсутствуют		
Виды разрешенного использования:	данные отсутствуют		
Сведения о включении объекта недвижимости в реестр объектов культурного наследия:	данные отсутствуют		
полное наименование должности	подпись	инициалы, фамилия	

М.П.

Лист 2

Здание			
вид объекта недвижимости			
Лист № 2 раздела 1	Всего листов раздела 1: 2	Всего разделов: 3	Всего листов выписки: 7
21.10.2021г. № КУВИ-002/2021-140425460			
Кадастровый номер:		38:12:150101:278	
Сведения о кадастровом инженер:		данные отсутствуют	
Статус записи об объекте недвижимости:		Сведения об объекте недвижимости имеют статус "актуальные, ранее учтенные"	
Особые отметки:		Сведения, необходимые для заполнения разделов: 2 - Сведения о зарегистрированных правах; 5 - Описание местоположения объекта недвижимости; 6 - Сведения о частях объекта недвижимости, отсутствуют.	
Получатель выписки:		администрация Нижнелимского муниципального района	

полное наименование должности	подпись	инициалы, фамилия

М.П.

Выписка из Единого государственного реестра недвижимости об объекте недвижимости
Перечень помещений, машино-мест, расположенных в здании, сооружении

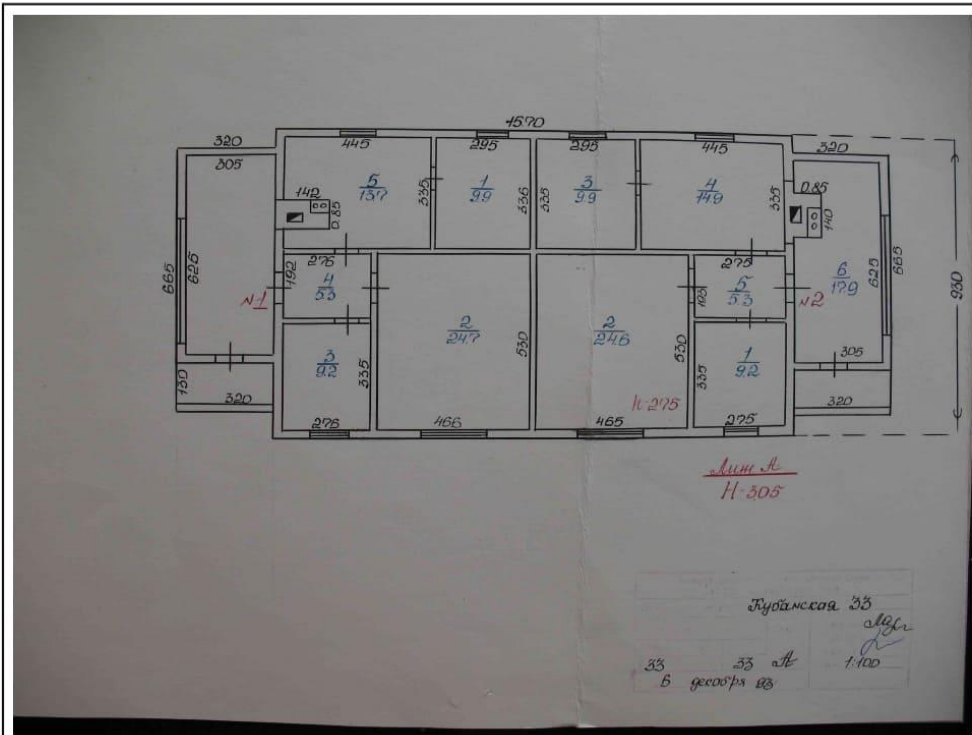
Здание						
вид объекта недвижимости						
Лист № 1 раздела 7		Всего листов раздела 7: 1		Всего разделов: 3		Всего листов выписки: 7
21.10.2021г. № КУВИ-002/2021-140425460						
Кадастровый номер:			38:12:150101:278			
№ п/п	Кадастровый номер помещения, машино-места	Номер этажа (этажей)	Обозначение (номер) помещения, машино-места на поэтажном плане	Назначение помещения	Вид разрешенного использования	Площадь, м2
1	38:12:150101:687	1	2	Жилое помещение квартира	данные отсутствуют	81.8
2	38:12:150101:688	1	1	Жилое помещение квартира	данные отсутствуют	62.8

полное наименование должности	подпись	инициалы, фамилия

М.П.

Выписка из Единого государственного реестра недвижимости об объекте недвижимости
План расположения помещения, машино-места на этаже (плане этажа)

Здание			
вид объекта недвижимости			
Лист № 1 раздела 8	Всего листов раздела 8: 4	Всего разделов: 3	Всего листов выписки: 7
21.10.2021г. № КУВИ-002/2021-140425460			
Кадастровый номер: 38:12:150101:278		Номер этажа (этажей): 1	



Масштаб 1

полное наименование должности	подпись	инициалы, фамилия
-------------------------------	---------	-------------------

М.П.

Здание			
вид объекта недвижимости			
Лист № 2 раздела 8	Всего листов раздела 8: 4	Всего разделов: 3	Всего листов выписки: 7
21.10.2021г. № КУВИ-002/2021-140425460			
Кадастровый номер: 38:12:150101:278		Номер этажа (этажей): 1	

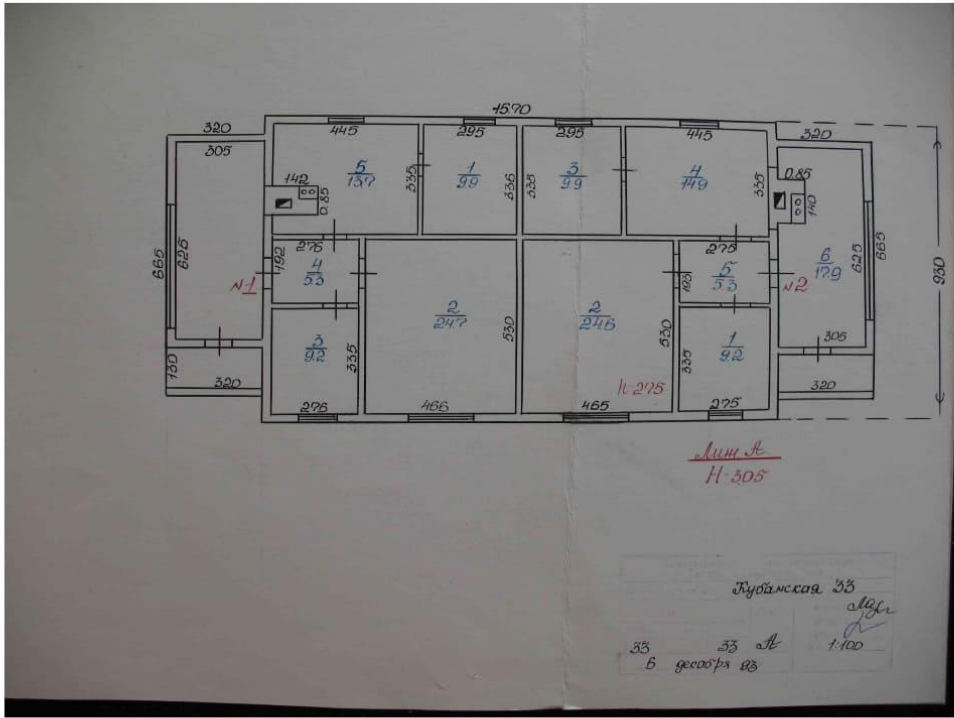


полное наименование должности	подпись	инициалы, фамилия

М.П.

Лист 6

Здание			
вид объекта недвижимости			
Лист № 3 раздела 8	Всего листов раздела 8: 4	Всего разделов: 3	Всего листов выписки: 7
21.10.2021г. № КУВИ-002/2021-140425460			
Кадастровый номер: 38:12:150101:278		Номер этажа (этажей): 1	

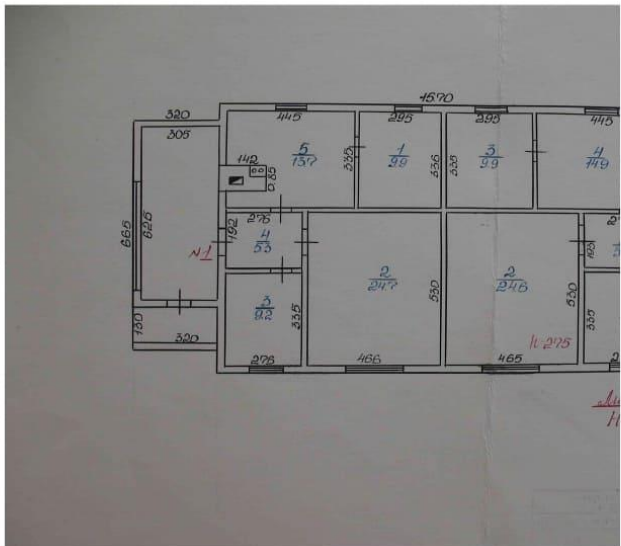


Масштаб 1

полное наименование должности	подпись	инициалы, фамилия
	М.П.	

Лист 7

Здание			
вид объекта недвижимости			
Лист № 4 раздела 8	Всего листов раздела 8: 4	Всего разделов: 3	Всего листов выписки: 7
21.10.2021г. № КУВИ-002/2021-140425460			
Кадастровый номер: 38:12:150101:278		Номер этажа (этажей): 1	



Масштаб 1

полное наименование должности	подпись	инициалы, фамилия

М.П.

Филиал федерального государственного бюджетного учреждения "Федеральная кадастровая палата Федеральной службы государственной регистрации, кадастра и картографии" по Иркутской области
полное наименование органа регистрации прав

Выписка из Единого государственного реестра недвижимости об объекте недвижимости

Сведения о характеристиках объекта недвижимости

На основании запроса от 21.10.2021, поступившего на рассмотрение 21.10.2021, сообщаем, что согласно записям Единого государственного реестра недвижимости:

Раздел 1 Лист 1

Помещение			
вид объекта недвижимости			
Лист № 1 раздела 1	Всего листов раздела 1: 2	Всего разделов: 3	Всего листов выписки: 5
21.10.2021г. № КУВИ-002/2021-140431547			
Кадастровый номер:	38:12:150101:688		
Номер кадастрового квартала:	38:12:150101		
Дата присвоения кадастрового номера:	01.07.2011		
Ранее присвоенный государственный учетный номер:	Инвентарный номер 327 139		
Местоположение:	Иркутская область, р-н. Нижнеилимский, п. Семигорск, ул. Кубанская, д. 33, кв. 1		
Площадь:	62.8		
Назначение:	Жилое помещение		
Наименование:	Квартира		
Номер, тип этажа, на котором расположено помещение, машино-место	Этаж № 1		
Вид жилого помещения:	Квартира		
Кадастровая стоимость, руб.:	267198.3		
Кадастровые номера иных объектов недвижимости, в пределах которых расположен объект недвижимости:	38:12:150101:278		
Кадастровые номера объектов недвижимости, из которых образован объект недвижимости:	данные отсутствуют		
Кадастровые номера образованных объектов недвижимости:	данные отсутствуют		
Сведения о включении объекта недвижимости в состав предприятия как имущественного комплекса:	данные отсутствуют		
Сведения о включении объекта недвижимости в состав единого недвижимого комплекса:	данные отсутствуют		
Виды разрешенного использования:	данные отсутствуют		
Сведения о включении объекта недвижимости в реестр объектов культурного наследия:	данные отсутствуют		
Сведения о кадастровом инженере:	данные отсутствуют		

полное наименование должности	подпись	инициалы, фамилия
-------------------------------	---------	-------------------

М.П.

Лист 2

Помещение			
вид объекта недвижимости			
Лист № 2 раздела 1	Всего листов раздела 1: 2	Всего разделов: 3	Всего листов выписки: 5
21.10.2021г. № КУВИ-002/2021-140431547			
Кадастровый номер:		38:12:150101:688	
Сведения об отнесении жилого помещения к определенному виду жилых помещений специализированного жилищного фонда, к жилым помещениям наемного дома социального использования или наемного дома коммерческого использования:		данные отсутствуют	
Статус записи об объекте недвижимости:		Сведения об объекте недвижимости имеют статус "актуальные, ранее учтенные"	
Особые отметки:		Сведения, необходимые для заполнения раздела: 9 - Сведения о части (частях) помещения, отсутствуют.	
Получатель выписки:		администрация Нижнеилимского муниципального района	

полное наименование должности	подпись	инициалы, фамилия
-------------------------------	---------	-------------------

М.П.

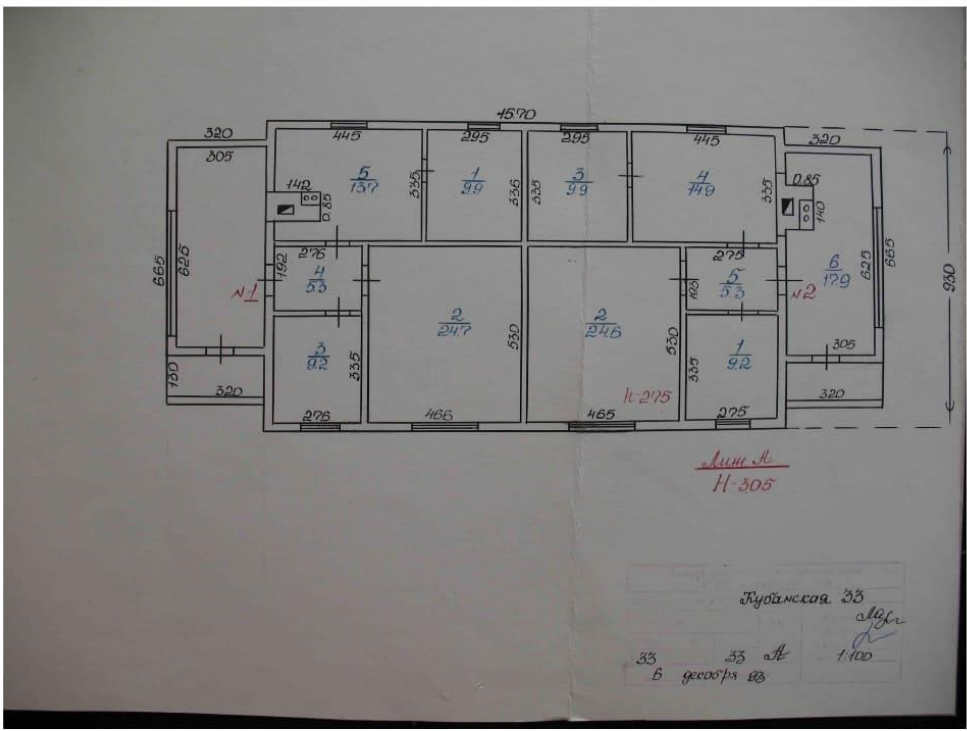
Выписка из Единого государственного реестра недвижимости об объекте недвижимости
Сведения о зарегистрированных правах

Помещение			
вид объекта недвижимости			
Лист № 1 раздела 2		Всего листов раздела 2: 1	Всего разделов: 3
Всего листов выписки: 5			
21.10.2021г. № КУВИ-002/2021-140431547			
Кадастровый номер:		38:12:150101:688	
1	Правообладатель (правообладатели):	1.1	СЕМИГОРСКОЕ МУНИЦИПАЛЬНОЕ ОБРАЗОВАНИЕ
2	Вид, номер, дата и время государственной регистрации права:	2.1	Собственность 38:12:150101:688-38/006/2017-1 12.05.2017 15:22:22
3	Сведения об осуществлении государственной регистрации сделки, права без необходимого в силу закона согласия третьего лица, органа:	3.1	данные отсутствуют
4	Ограничение прав и обременение объекта недвижимости:	не зарегистрировано	
5	Договоры участия в долевом строительстве:	не зарегистрировано	
6	Заявленные в судебном порядке права требования:	данные отсутствуют	
7	Сведения о возражении в отношении зарегистрированного права:	данные отсутствуют	
8	Сведения о наличии решения об изъятии объекта недвижимости для государственных и муниципальных нужд:	данные отсутствуют	
9	Сведения о невозможности государственной регистрации без личного участия правообладателя или его законного представителя:	данные отсутствуют	
10	Правопритязания и сведения о наличии поступивших, но не рассмотренных заявлений о проведении государственной регистрации права (перехода, прекращения права), ограничения права или обременения объекта недвижимости, сделки в отношении объекта недвижимости:	отсутствуют	

полное наименование должности	подпись	инициалы, фамилия

М.П.

Выписка из Единого государственного реестра недвижимости об объекте недвижимости
План расположения помещения, машино-места на этаже (плане этажа)

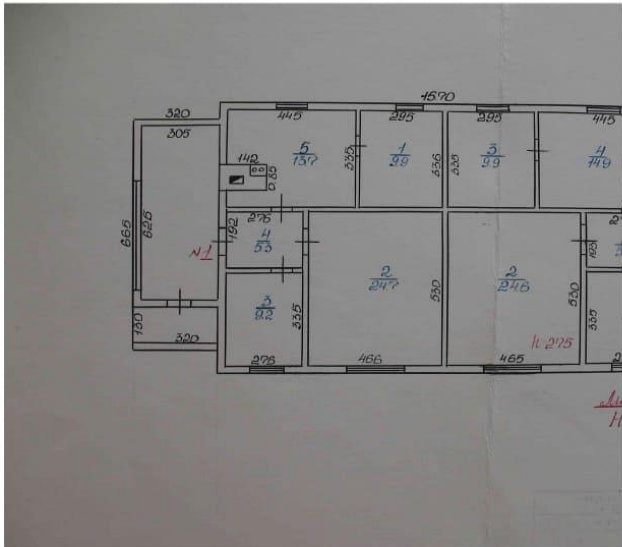
Помещение			
вид объекта недвижимости			
Лист № 1 раздела 8	Всего листов раздела 8: 2	Всего разделов: 3	Всего листов выписки: 5
21.10.2021г. № КУВИ-002/2021-140431547			
Кадастровый номер: 38:12:150101:688		Номер этажа (этажей): 1	
			
Масштаб 1			

полное наименование должности	подпись	инициалы, фамилия
-------------------------------	---------	-------------------

М.П.

Лист 5

Помещение			
вид объекта недвижимости			
Лист № 2 раздела 8	Всего листов раздела 8: 2	Всего разделов: 3	Всего листов выписки: 5
21.10.2021г. № КУВИ-002/2021-140431547			
Кадастровый номер: 38:12:150101:688		Номер этажа (этажей): 1	



Масштаб 1

полное наименование должности	подпись	инициалы, фамилия
-------------------------------	---------	-------------------

М.П.

Выписка из Единого государственного реестра недвижимости
о переходе прав на объект недвижимости

Филиал федерального государственного бюджетного учреждения "Федеральная кадастровая палата Федеральной службы государственной регистрации, кадастра и картографии" по Иркутской области
полное наименование органа регистрации прав

02.11.2021г.

№ КУВН-002/2021-146040316

На основании запроса от 02.11.2021, поступившего на рассмотрение 02.11.2021, сообщаем, что в Единый государственный реестр недвижимости внесены записи о государственной регистрации перехода прав на:

1	Вид объекта недвижимости:	Помещение
	Кадастровый номер:	38:12:150101:688
	Местоположение:	Иркутская область, р-н. Нижнеилимский, п. Семипорск, ул. Кубанская, д. 33, кв. 1
2	Зарегистрировано:	
2.1	правообладатель:	МУНИЦИПАЛЬНОЕ ОБРАЗОВАНИЕ НИЖНЕИЛИМСКИЙ РАЙОН
	вид зарегистрированного права, доля в праве:	Собственность
	сведения об осуществлении государственной регистрации сделки, права без необходимого в силу закона согласия третьего лица, органа:	данные отсутствуют
	дата государственной регистрации права:	02.03.2016
	номер государственной регистрации права:	38-38/006-38/006/001/2016-710/1
	дата, номер и основание государственной регистрации перехода (прекращения) права:	12.05.2017 38:12:150101:688-38/006/2017-2 Договор безвозмездной передачи имущества, Соглашение от 11.04.2017 о внесении изменений в договор безвозмездной передачи имущества № 11, Постановление Администрации Нижнеилимского муниципального района Иркутской области, Постановление Администрации Нижнеилимского муниципального района Иркутской области
2.2	правообладатель:	СЕМПОРСКОЕ МУНИЦИПАЛЬНОЕ ОБРАЗОВАНИЕ
	вид зарегистрированного права, доля в праве:	Собственность
	сведения об осуществлении государственной регистрации сделки, права без необходимого в силу закона согласия третьего лица, органа:	данные отсутствуют
	дата государственной регистрации права:	12.05.2017
	номер государственной регистрации права:	38:12:150101:688-38/006/2017-1
	дата, номер и основание государственной регистрации перехода (прекращения) права:	
3	Получатель выписки	ОКУНЕВА ЛИЛИЯ ВЛАДИМИРОВНА, действующий(ая) на основании документа "" АДМИНИСТРАЦИЯ СЕМПОРСКОГО СЕЛЬСКОГО ПОСЕЛЕНИЯ НИЖНЕИЛИМСКОГО РАЙОНА

Использование сведений, содержащихся в настоящей выписке, способами или в форме, которые наносят ущерб правам и законным интересам правообладателей, влечет ответственность, предусмотренную законодательством Российской Федерации

полное наименование должности	подпись	инициалы, фамилия
	М.П.	

п. Семигорск, ул. Кубанская д. 31, кв. 2

Филиал федерального государственного бюджетного учреждения "Федеральная кадастровая палата Федеральной службы государственной регистрации, кадастра и картографии" по Иркутской области
полное наименование органа регистрации прав

Выписка из Единого государственного реестра недвижимости об объекте недвижимости

Сведения о характеристиках объекта недвижимости

На основании запроса от 21.10.2021, поступившего на рассмотрение 21.10.2021, сообщаем, что согласно записям Единого государственного реестра недвижимости:

Раздел 1 Лист 1

Здание			
вид объекта недвижимости			
Лист № 1 раздела 1	Всего листов раздела 1: 2	Всего разделов: 3	Всего листов выписки: 7
21.10.2021г. № КУВИ-002/2021-140431755			
Кадастровый номер:	38:12:150101:260		
Номер кадастрового квартала:	38:12:150101		
Дата присвоения кадастрового номера:	01.07.2011		
Ранее присвоенный государственный учетный номер:	Инвентарный номер 324 85		
Местоположение:	Иркутская область, р-н. Нижнеилимский, п. Семипалатинск, ул. Кубанская, д. 31		
Площадь:	161.2		
Назначение:	Многоквартирный дом		
Наименование:	Жилой дом		
Количество этажей, в том числе подземных этажей:	1, в том числе подземных 0		
Материал наружных стен:	Деревянные		
Год ввода в эксплуатацию по завершении строительства:	данные отсутствуют		
Год завершения строительства:	1988		
Кадастровая стоимость, руб.:	644917.68		
Кадастровые номера иных объектов недвижимости, в пределах которых расположен объект недвижимости:	данные отсутствуют		
Кадастровые номера помещений, машино-мест, расположенных в здании или сооружении:	38:12:150101:652, 38:12:150101:653		
Кадастровые номера объектов недвижимости, из которых образован объект недвижимости:	данные отсутствуют		
Кадастровые номера образованных объектов недвижимости:	данные отсутствуют		
Сведения о включении объекта недвижимости в состав предприятия как имущественного комплекса:	данные отсутствуют		
Сведения о включении объекта недвижимости в состав единого недвижимого комплекса:	данные отсутствуют		
Виды разрешенного использования:	данные отсутствуют		
Сведения о включении объекта недвижимости в реестр объектов культурного наследия:	данные отсутствуют		
полное наименование должности	подпись	инициалы, фамилия	

М.П.

Лист 2

Здание			
вид объекта недвижимости			
Лист № 2 раздела 1	Всего листов раздела 1: 2	Всего разделов: 3	Всего листов выписки: 7
21.10.2021г. № КУВИИ-002/2021-140431755			
Кадастровый номер:		38:12:150101:260	
Сведения о кадастровом инженере:		данные отсутствуют	
Статус записи об объекте недвижимости:		Сведения об объекте недвижимости имеют статус "актуальные, ранее учтенные"	
Особые отметки:		Сведения, необходимые для заполнения разделов: 2 - Сведения о зарегистрированных правах; 5 - Описание местоположения объекта недвижимости; 6 - Сведения о частях объекта недвижимости, отсутствуют.	
Получатель выписки:		администрация Нижнеилимского муниципального района	

полное наименование должности	подпись	инициалы, фамилия
-------------------------------	---------	-------------------

М.П.

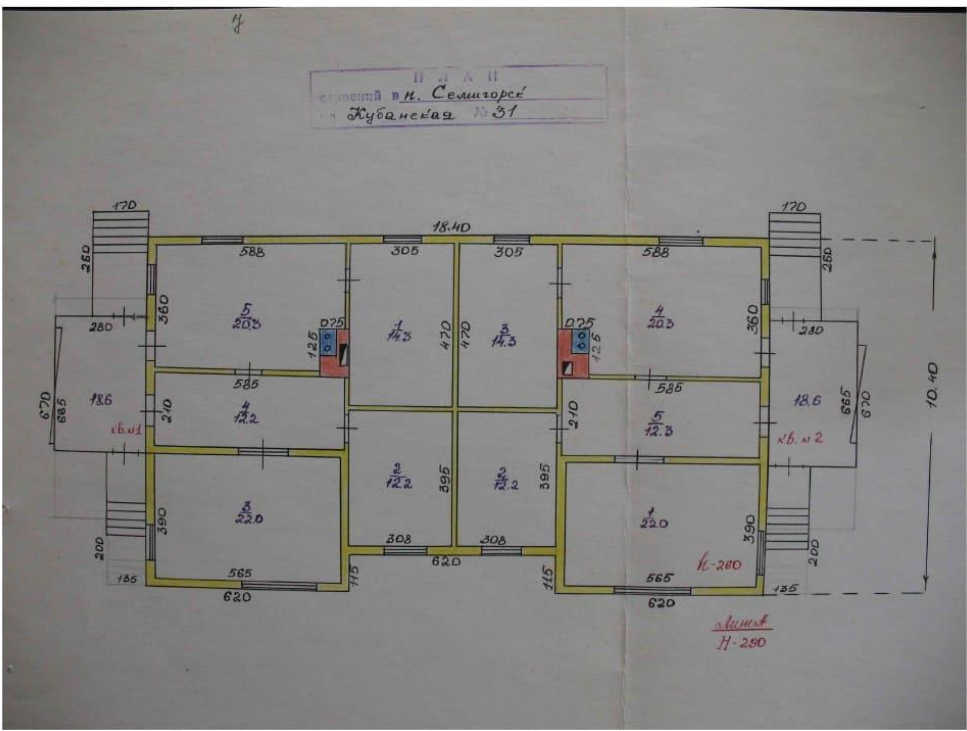
Выписка из Единого государственного реестра недвижимости об объекте недвижимости
Перечень помещений, машино-мест, расположенных в здании, сооружении

Здание						
вид объекта недвижимости						
Лист № 1 раздела 7		Всего листов раздела 7: 1		Всего разделов: 3		Всего листов выписки: 7
21.10.2021г. № КУВИ-002/2021-140431755						
Кадастровый номер:			38:12:150101:260			
N п/п	Кадастровый номер помещения, машино-места	Номер этажа (этажей)	Обозначение (номер) помещения, машино-места на поэтажном плане	Назначение помещения	Вид разрешенного использования	Площадь, м2
1	38:12:150101:652	1	1	Жилое помещение квартира	данные отсутствуют	81
2	38:12:150101:653	1	2	Жилое помещение квартира	данные отсутствуют	81.1

полное наименование должности	подпись	инициалы, фамилия

М.П.

Выписка из Единого государственного реестра недвижимости об объекте недвижимости
План расположения помещения, машино-места на этаже (плане этажа)

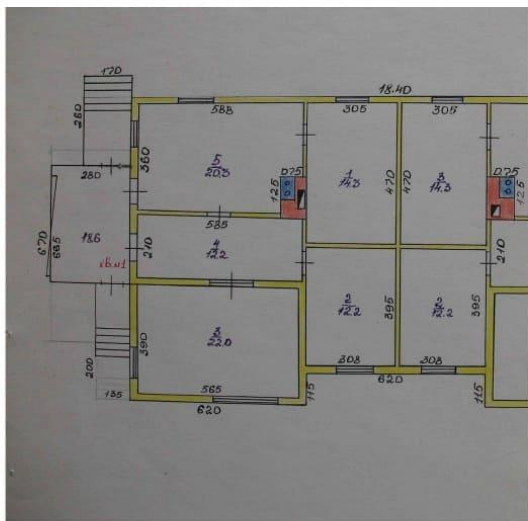
Здание			
вид объекта недвижимости			
Лист № 1 раздела 8	Всего листов раздела 8: 4	Всего разделов: 3	Всего листов выписки: 7
21.10.2021г. № КУВИ-002/2021-140431755			
Кадастровый номер: 38:12:150101:260		Номер этажа (этажей): 1	
			
Масштаб 1			

полное наименование должности	подпись	инициалы, фамилия
-------------------------------	---------	-------------------

М.П.

Лист 5

Здание			
вид объекта недвижимости			
Лист № 2 раздела 8	Всего листов раздела 8: 4	Всего разделов: 3	Всего листов выписки: 7
21.10.2021г. № КУВИ-002/2021-140431755			
Кадастровый номер: 38:12:150101:260		Номер этажа (этажей): 1	



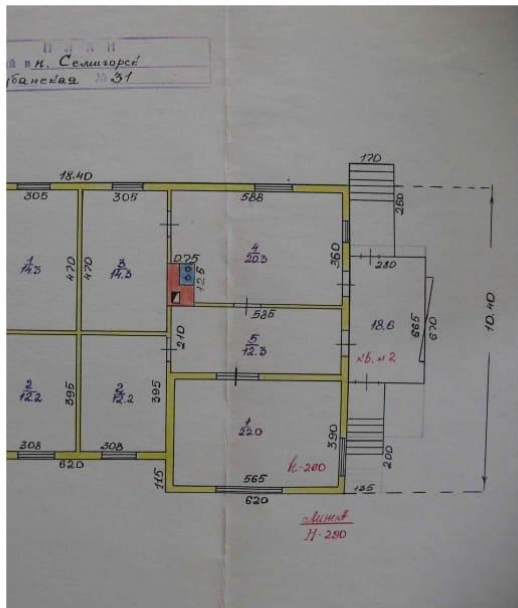
Масштаб 1

полное наименование должности	подпись	инициалы, фамилия

М.П.

М.П.

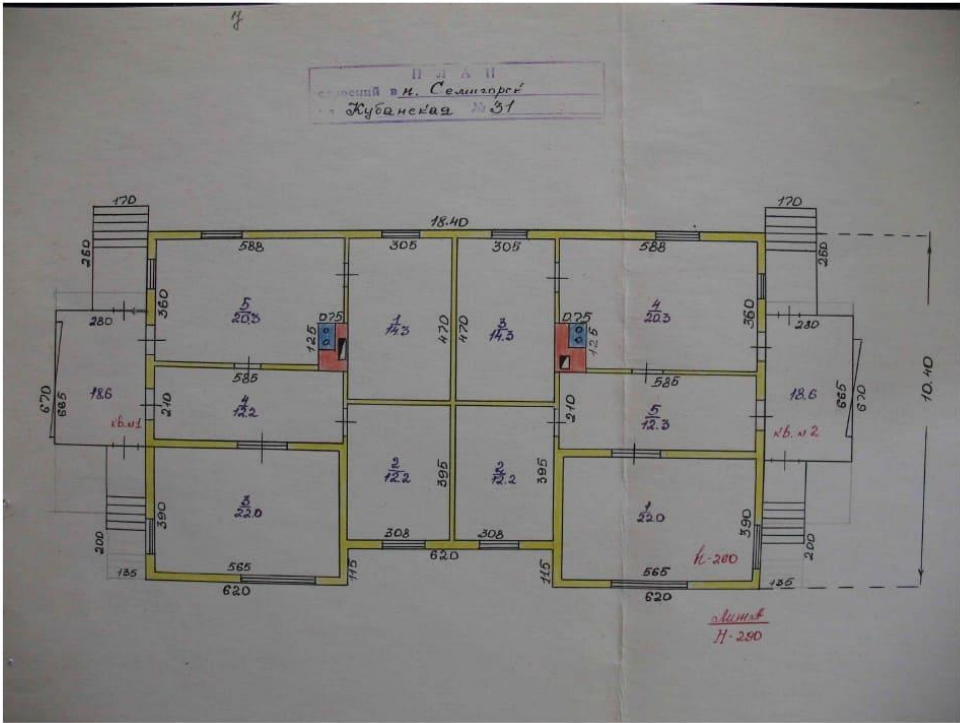
Лист 6

Здание			
вид объекта недвижимости			
Лист № 3 раздела 8	Всего листов раздела 8: 4	Всего разделов: 3	Всего листов выписки: 7
21.10.2021г. № КУВИ-002/2021-140431755			
Кадастровый номер: 38:12:150101:260		Номер этажа (этажей): 1	
			
Масштаб 1			

полное наименование должности	подпись	инициалы, фамилия
	М.П.	

Лист 7

Здание			
вид объекта недвижимости			
Лист № 4 раздела 8	Всего листов раздела 8: 4	Всего разделов: 3	Всего листов выписки: 7
21.10.2021г. № КУВИ-002/2021-140431755			
Кадастровый номер: 38:12:150101:260		Номер этажа (этажей): 1	

	
Масштаб 1	

полное наименование должности	подпись	инициалы, фамилия
-------------------------------	---------	-------------------

М.П.

Филиал федерального государственного бюджетного учреждения "Федеральная кадастровая палата Федеральной службы государственной регистрации, кадастра и картографии" по Иркутской области
полное наименование органа регистрации прав

Выписка из Единого государственного реестра недвижимости об объекте недвижимости

Сведения о характеристиках объекта недвижимости

На основании запроса от 21.10.2021, поступившего на рассмотрение 21.10.2021, сообщаем, что согласно записям Единого государственного реестра недвижимости:

Раздел 1 Лист 1

Помещение			
вид объекта недвижимости			
Лист № 1 раздела 1	Всего листов раздела 1: 2	Всего разделов: 3	Всего листов выписки: 6
21.10.2021г. № КУВИ-002/2021-140436538			
Кадастровый номер:	38:12:150101:653		
Номер кадастрового квартала:	38:12:150101		
Дата присвоения кадастрового номера:	01.07.2011		
Ранее присвоенный государственный учетный номер:	Инвентарный номер 324 85		
Местоположение:	Иркутская область, р-н. Нижнеилимский, п. Семипалатинск, ул. Кубанская, д. 31, кв. 2		
Площадь:	81.1		
Назначение:	Жилое помещение		
Наименование:	Квартира		
Номер, тип этажа, на котором расположено помещение, машино-место	Этаж № 1		
Вид жилого помещения:	Квартира		
Кадастровая стоимость, руб.:	324459.2		
Кадастровые номера иных объектов недвижимости, в пределах которых расположен объект недвижимости:	38:12:150101:260		
Кадастровые номера объектов недвижимости, из которых образован объект недвижимости:	данные отсутствуют		
Кадастровые номера образованных объектов недвижимости:	данные отсутствуют		
Сведения о включении объекта недвижимости в состав предприятия как имущественного комплекса:	данные отсутствуют		
Сведения о включении объекта недвижимости в состав единого недвижимого комплекса:	данные отсутствуют		
Виды разрешенного использования:	данные отсутствуют		
Сведения о включении объекта недвижимости в реестр объектов культурного наследия:	данные отсутствуют		
Сведения о кадастровом инженере:	данные отсутствуют		

полное наименование должности	подпись	инициалы, фамилия
-------------------------------	---------	-------------------

М.П.

Лист 2

Помещение			
вид объекта недвижимости			
Лист № 2 раздела 1	Всего листов раздела 1: 2	Всего разделов: 3	Всего листов выписки: 6
21.10.2021г. № КУВИ-002/2021-140436538			
Кадастровый номер:		38:12:150101:653	
Сведения об отнесении жилого помещения к определенному виду жилых помещений специализированного жилищного фонда, к жилым помещениям наемного дома социального использования или наемного дома коммерческого использования:		данные отсутствуют	
Статус записи об объекте недвижимости:		Сведения об объекте недвижимости имеют статус "актуальные, ранее учтенные"	
Особые отметки:		Сведения, необходимые для заполнения раздела: 9 - Сведения о части (частях) помещения, отсутствуют.	
Получатель выписки:		администрация Нижнеилимского муниципального района	

полное наименование должности	подпись	инициалы, фамилия

М.П.

Выписка из Единого государственного реестра недвижимости об объекте недвижимости
Сведения о зарегистрированных правах

Раздел 2 Лист 3

Помещение			
вид объекта недвижимости			
Лист № 1 раздела 2		Всего листов раздела 2: 2	
		Всего разделов: 3	
		Всего листов выписки: 6	
21.10.2021г. № КУВИ-002/2021-140436538			
Кадастровый номер:		38:12:150101:653	
1	Правообладатель (правообладатели):	1.1	Алексеева Светлана Юрьевна, 21.04.1986, гор. Железнодорож-Илимский Иркутской обл., Российская Федерация, СНИЛС 120-072-577 03 Паспорт гражданина Российской Федерации серия 25 09 №127444, выдан 06.02.2009, Отделением УФМС России по Иркутской области в Нижнеилимском р-не 665682, Иркутская обл. р-н. Нижнеилимский, п. Семингорск, ул. Семингорская, д. 25, кв. 2
2	Вид, номер, дата и время государственной регистрации права:	2.1	Общая долевая собственность, 1/4 38:12:150101:653-38/115/2019-9 30.07.2019 08:25:52
3	Сведения об осуществлении государственной регистрации сделки, права без необходимого в силу закона согласия третьего лица, органа:	3.1	данные отсутствуют
4	Ограничение прав и обременение объекта недвижимости:	не зарегистрировано	
1	Правообладатель (правообладатели):	1.2	Алексеев Кирилл Александрович, 21.07.2016, город Железнодорож-Илимский Нижнеилимский район, Иркутская область Россия, Российская Федерация, СНИЛС 195-194-354 04 Свидетельство о рождении серия III-СТ №673608, выдан 02.08.2016, отделом по Нижнеилимскому району в управлении государственной регистрации службы записи актов гражданского состояния Иркутской области 665682, Иркутская обл. р-н. Нижнеилимский, п. Семингорск, ул. Семингорская, д. 25, кв. 2
2	Вид, номер, дата и время государственной регистрации права:	2.2	Общая долевая собственность, 1/4 38:12:150101:653-38/115/2019-12 30.07.2019 08:25:52
3	Сведения об осуществлении государственной регистрации сделки, права без необходимого в силу закона согласия третьего лица, органа:	3.2	данные отсутствуют
4	Ограничение прав и обременение объекта недвижимости:	не зарегистрировано	
1	Правообладатель (правообладатели):	1.3	Алексеева Владислава Александровна, 01.04.2005, г. Железнодорож-Илимский Нижнеилимский р-н Иркутская обл., Российская Федерация, СНИЛС 175-068-702 84 Паспорт гражданина Российской Федерации серия 25 19 №648464, выдан 09.04.2019, ГУ МВД России по Иркутской области 665682, Иркутская обл. р-н. Нижнеилимский, п. Семингорск, ул. Семингорская, д. 25, кв. 2
2	Вид, номер, дата и время государственной регистрации права:	2.3	Общая долевая собственность, 1/4 38:12:150101:653-38/115/2019-11 30.07.2019 08:25:52
полное наименование должности		подпись	инициалы, фамилия

М.П.

Лист 4

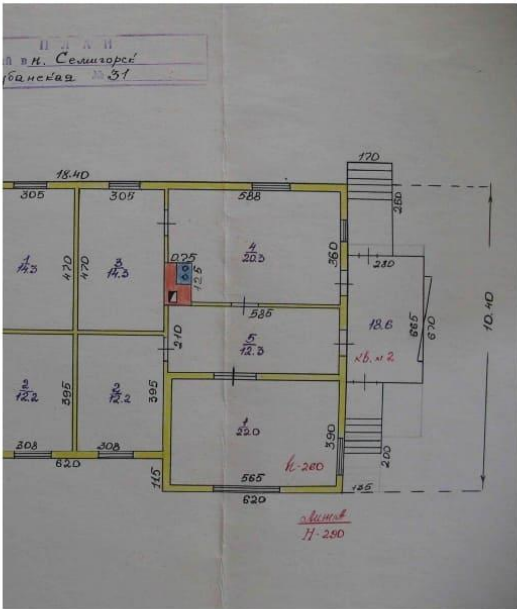
Помещение			
вид объекта недвижимости			
Лист № 2 раздела 2		Всего листов раздела 2: 2	Всего разделов: 3
Всего листов выписки: 6			
21.10.2021г. № КУВИ-002/2021-140436538			
Кадастровый номер:		38:12:150101:653	
3	Сведения об осуществлении государственной регистрации сделки, права без необходимого в силу закона согласия третьего лица, органа:	3.3	данные отсутствуют
4	Ограничение прав и обременение объекта недвижимости:	не зарегистрировано	
1	Правообладатель (правообладатели):	1.4	Алексеев Александр Александрович, 02.11.2007, г. Железногорск-Илимский Нижнеилимский район Иркутская область Россия, Российская Федерация, СНИЛС 189-214-669 06 Свидетельство о рождении серия ПП-СТ №871311, выдан 20.07.2018, отделом по Нижнеилимскому району службы записи актов гражданского состояния Иркутской области 665682, Иркутская обл, р-н. Нижнеилимский, п. Семипалатинск, ул. Семипалатинская, д. 25, кв. 2
2	Вид, номер, дата и время государственной регистрации права:	2.4	Общая долевая собственность, 1/4 38:12:150101:653-38/115/2019-10 30.07.2019 08:25:52
3	Сведения об осуществлении государственной регистрации сделки, права без необходимого в силу закона согласия третьего лица, органа:	3.4	данные отсутствуют
4	Ограничение прав и обременение объекта недвижимости:	не зарегистрировано	
5	Договоры участия в долевом строительстве:	не зарегистрировано	
6	Заявленные в судебном порядке права требования:	данные отсутствуют	
7	Сведения о возражении в отношении зарегистрированного права:	данные отсутствуют	
8	Сведения о наличии решения об изъятии объекта недвижимости для государственных и муниципальных нужд:	данные отсутствуют	
9	Сведения о невозможности государственной регистрации без личного участия правообладателя или его законного представителя:	данные отсутствуют	
10	Правопритязания и сведения о наличии поступивших, но не рассмотренных заявлений о проведении государственной регистрации права (перехода, прекращения права), ограничения права или обременения объекта недвижимости, сделки в отношении объекта недвижимости:	отсутствуют	

полное наименование должности	подпись	инициалы, фамилия
-------------------------------	---------	-------------------

М.П.

Выписка из Единого государственного реестра недвижимости об объекте недвижимости
План расположения помещения, машино-места на этаже (плане этажа)

Помещение			
вид объекта недвижимости			
Лист № 1 раздела 8	Всего листов раздела 8: 2	Всего разделов: 3	Всего листов выписки: 6
21.10.2021г. № КУВИ-002/2021-140436538			
Кадастровый номер: 38:12:150101:653		Номер этажа (этажей): 1	



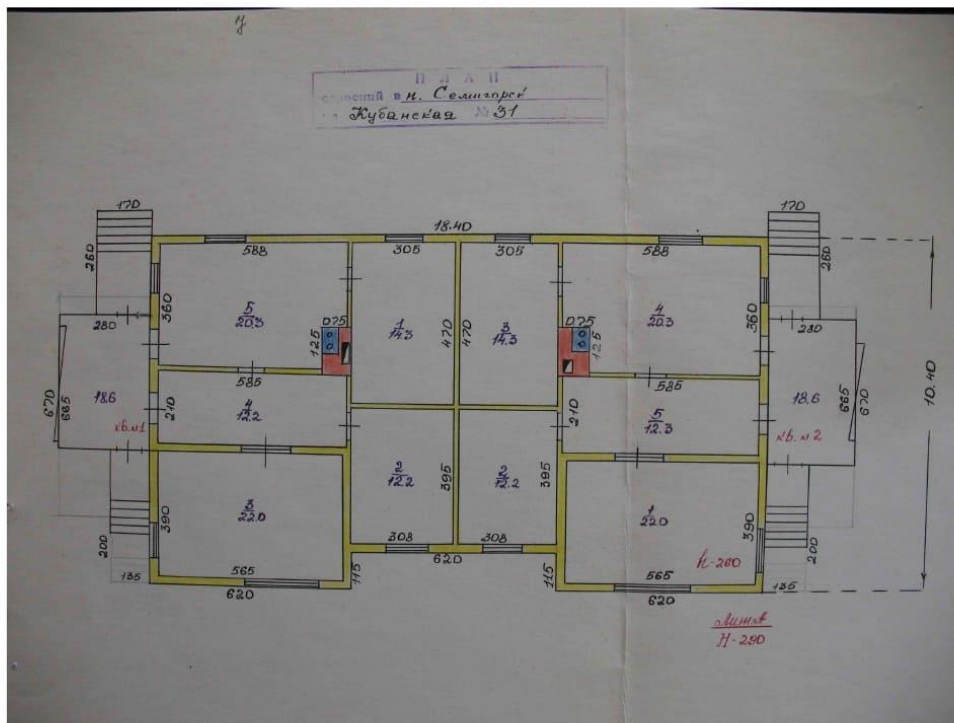
Масштаб 1

полное наименование должности	подпись	инициалы, фамилия
-------------------------------	---------	-------------------

М.П.

Лист 6

Помещение			
вид объекта недвижимости			
Лист № 2 раздела 8	Всего листов раздела 8: 2	Всего разделов: 3	Всего листов выписки: 6
21.10.2021г. № КУВИ-002/2021-140436538			
Кадастровый номер: 38:12:150101:653		Номер этажа (этажей): 1	



Масштаб 1

полное наименование должности	подпись	инициалы, фамилия

М.П.

М.П.

Лист 1

Выписка из Единого государственного реестра недвижимости
о переходе прав на объект недвижимости

Филиал федерального государственного бюджетного учреждения "Федеральная кадастровая палата Федеральной службы государственной регистрации, кадастра и картографии" по Иркутской области
полное наименование органа регистрации прав

02.11.2021г.

№ КУВИ-002/2021-146043792

На основании запроса от 02.11.2021, поступившего на рассмотрение 02.11.2021, сообщаем, что в Единый государственный реестр недвижимости внесены записи о государственной регистрации перехода прав на:

1	Вид объекта недвижимости:	Помещение
	Кадастровый номер:	38:12:150101:653
	Местоположение:	Иркутская область, р-н. Нижнеилимский, п. Семипорск, ул. Кубанская, д. 31, кв. 2
2	Зарегистрировано:	
2.1	правообладатель:	МУНИЦИПАЛЬНОЕ ОБРАЗОВАНИЕ НИЖНЕИЛИМСКИЙ РАЙОН
	вид зарегистрированного права, доля в праве:	Собственность
	сведения об осуществлении государственной регистрации сделки, права без необходимого в силу закона согласия третьего лица, органа:	данные отсутствуют
	дата государственной регистрации права:	02.03.2016
	номер государственной регистрации права:	38-38/006-38/006/001/2016-700/1
	дата, номер и основание государственной регистрации перехода (прекращения) права:	11.05.2017 38:12:150101:653-38/006/2017-2 Договор безвозмездной передачи имущества № 11, Постановление Администрации Нижнеилимского муниципального района Иркутской области
2.2	правообладатель:	СЕМПОРСКОЕ МУНИЦИПАЛЬНОЕ ОБРАЗОВАНИЕ
	вид зарегистрированного права, доля в праве:	Собственность
	сведения об осуществлении государственной регистрации сделки, права без необходимого в силу закона согласия третьего лица, органа:	данные отсутствуют
	дата государственной регистрации права:	11.05.2017
	номер государственной регистрации права:	38:12:150101:653-38/006/2017-1
	дата, номер и основание государственной регистрации перехода (прекращения) права:	26.06.2018 38:12:150101:653-38/006/2018-6 Договор на передачу жилого дома в личную собственность граждан

полное наименование должности	подпись	инициалы, фамилия

М.П.

Лист 2

2.3	правообладатель:	Бочкарев Степан Сергеевич, 22.04.2002, г. Железнодорож-Илимский Нижнеилимского р-на Иркутской обл., Российская Федерация, СНИЛС 162-627-433 65 Паспорт гражданина Российской Федерации серия 25 16 №251310, выдан 05.05.2016, Отделением УФМС России по Иркутской области в Нижнеилимском р-не
	вид зарегистрированного права, доля в праве:	Общая долевая собственность, 1/3
	сведения об осуществлении государственной регистрации сделки, права без необходимого в силу закона согласия третьего лица, органа:	данные отсутствуют
	дата государственной регистрации права:	26.06.2018
	номер государственной регистрации права:	38:12:150101:653-38/006/2018-3
	дата, номер и основание государственной регистрации перехода (прекращения) права:	30.07.2019 38:12:150101:653-38/115/2019-8 Договор купли-продажи квартиры
2.4	правообладатель:	Бочкарева Дарья Сергеевна, 21.08.2003, г. Железнодорож-Илимский Нижнеилимского р-на Иркутской обл., Российская Федерация, СНИЛС 160-944-128 61 Паспорт гражданина Российской Федерации серия 25 17 №422702, выдан 21.09.2017, Отделением УФМС России по Иркутской области в Нижнеилимском р-не
	вид зарегистрированного права, доля в праве:	Общая долевая собственность, 1/3
	сведения об осуществлении государственной регистрации сделки, права без необходимого в силу закона согласия третьего лица, органа:	данные отсутствуют
	дата государственной регистрации права:	26.06.2018
	номер государственной регистрации права:	38:12:150101:653-38/006/2018-4
	дата, номер и основание государственной регистрации перехода (прекращения) права:	30.07.2019 38:12:150101:653-38/115/2019-7 Договор купли-продажи квартиры
2.5	правообладатель:	Бочкарев Сергей Владимирович, 01.03.1981, пос. Загорский Нижнеилимского района Иркутской области, Российская Федерация, СНИЛС 105-363-490 33 Паспорт гражданина Российской Федерации серия 25 04 №099616, выдан 31.10.2003, Отделом внутренних дел Нижнеилимского района Иркутской области
	вид зарегистрированного права, доля в праве:	Общая долевая собственность, 1/3
	сведения об осуществлении государственной регистрации сделки, права без необходимого в силу закона согласия третьего лица, органа:	данные отсутствуют
	дата государственной регистрации права:	26.06.2018
	номер государственной регистрации права:	38:12:150101:653-38/006/2018-5
	дата, номер и основание государственной регистрации перехода (прекращения) права:	30.07.2019 38:12:150101:653-38/115/2019-6 Договор купли-продажи квартиры

полное наименование должности	подпись	инициалы, фамилия

М.П.

2.6	правообладатель:	Алексеева Светлана Юрьевна, 21.04.1986, гор. Железногорск-Илимский Иркутской обл., Российская Федерация, СНИЛС 120-072-577 03 Паспорт гражданина Российской Федерации серия 25 09 №127444, выдан 06.02.2009, Отделением УФМС России по Иркутской области в Нижнеилимском р-не 665682, Иркутская обл, р-н. Нижнеилимский, п. Семингорск, ул. Семингорская, д. 25, кв. 2
	вид зарегистрированного права, доля в праве:	Общая долевая собственность, доля в праве 1/4
	сведения об осуществлении государственной регистрации сделки, права без необходимого в силу закона согласия третьего лица, органа:	данные отсутствуют
	дата государственной регистрации права:	30.07.2019
	номер государственной регистрации права:	38:12:150101:653-38/115/2019-9
	дата, номер и основание государственной регистрации перехода (прекращения) права:	
2.7	правообладатель:	Алексеев Кирилл Александрович, 21.07.2016, город Железногорск-Илимский Нижнеилимский район, Иркутская область Россия, Российская Федерация, СНИЛС 195-194-354 04 Свидетельство о рождении серия III-СТ №673608, выдан 02.08.2016, отделом по Нижнеилимскому району в управлении государственной регистрации службы записи актов гражданского состояния Иркутской области 665682, Иркутская обл, р-н. Нижнеилимский, п. Семингорск, ул. Семингорская, д. 25, кв. 2
	вид зарегистрированного права, доля в праве:	Общая долевая собственность, доля в праве 1/4
	сведения об осуществлении государственной регистрации сделки, права без необходимого в силу закона согласия третьего лица, органа:	данные отсутствуют
	дата государственной регистрации права:	30.07.2019
	номер государственной регистрации права:	38:12:150101:653-38/115/2019-12
	дата, номер и основание государственной регистрации перехода (прекращения) права:	

полное наименование должности	подпись	инициалы, фамилия

М.П.

2.8	правообладатель:	Алексеева Владислава Александровна, 01.04.2005, г. Железногорск-Илимский Нижнеилимский р-н Иркутская обл., Российская Федерация, СНИЛС 175-068-702 84 Паспорт гражданина Российской Федерации серия 25 19 №648464, выдан 09.04.2019, ГУ МВД России по Иркутской области 665682, Иркутская обл, р-н. Нижнеилимский, п. Семингорск, ул. Семингорская, д. 25, кв. 2
	вид зарегистрированного права, доля в праве:	Общая долевая собственность, доля в праве 1/4
	сведения об осуществлении государственной регистрации сделки, права без необходимого в силу закона согласия третьего лица, органа:	данные отсутствуют
	дата государственной регистрации права:	30.07.2019
	номер государственной регистрации права:	38:12:150101:653-38/115/2019-11
	дата, номер и основание государственной регистрации перехода (прекращения) права:	
2.9	правообладатель:	Алексеев Александр Александрович, 02.11.2007, г. Железногорск-Илимский Нижнеилимский район Иркутская область Россия, Российская Федерация, СНИЛС 189-214-669 06 Свидетельство о рождении серия III-СТ №871311, выдан 20.07.2018, отделом по Нижнеилимскому району службы записи актов гражданского состояния Иркутской области 665682, Иркутская обл, р-н. Нижнеилимский, п. Семингорск, ул. Семингорская, д. 25, кв. 2
	вид зарегистрированного права, доля в праве:	Общая долевая собственность, доля в праве 1/4
	сведения об осуществлении государственной регистрации сделки, права без необходимого в силу закона согласия третьего лица, органа:	данные отсутствуют
	дата государственной регистрации права:	30.07.2019
	номер государственной регистрации права:	38:12:150101:653-38/115/2019-10
	дата, номер и основание государственной регистрации перехода (прекращения) права:	
3	Получатель выписки	ОКУНЕВА ЛИЛИЯ ВЛАДИМИРОВНА, действующий(ая) на основании документа "" АДМИНИСТРАЦИЯ СЕМИГОРСКОГО СЕЛЬСКОГО ПОСЕЛЕНИЯ НИЖНЕИЛИМСКОГО РАЙОНА

Использование сведений, содержащихся в настоящей выписке, способами или в форме, которые наносят ущерб правам и законным интересам правообладателей, влечет ответственность, предусмотренную законодательством Российской Федерации

полное наименование должности	подпись	инициалы, фамилия

М.П.

п. Семигорск, объект местного значения – ул. Кубанская

Филиал федерального государственного бюджетного учреждения "Федеральная кадастровая палата Федеральной службы государственной регистрации, кадастра и картографии" по Иркутской области
полное наименование органа регистрации прав

Выписка из Единого государственного реестра недвижимости об основных характеристиках и зарегистрированных правах на объект недвижимости

Сведения об основных характеристиках объекта недвижимости

На основании запроса от 14.01.2022, поступившего на рассмотрение 14.01.2022, сообщаем, что согласно записям Единого государственного реестра недвижимости:

Раздел 1 Лист 1

Сооружение			
вид объекта недвижимости			
Лист № 1 раздела 1	Всего листов раздела 1: 2	Всего разделов: 3	Всего листов выписки: 4
14.01.2022г. № КУВИ-001/2022-3889229			
Кадастровый номер:		38:12:000000:2887	
Номер кадастрового квартала:		38:12:000000	
Дата присвоения кадастрового номера:		07.12.2021	
Ранее присвоенный государственный учетный номер:		данные отсутствуют	
Адрес:		Российская Федерация, Иркутская область, Нижнеилимский район, сельское поселение Семипорское, поселок Семипорск, улица Кубанская: -от улицы Тракторная, район дома № 20 до улицы Тракторная (подъем в районе дома № 34 улицы Кубанская); - спуск до перекрестка улиц Набережная, Солнечная, Заречная; - спуск от улицы Тракторная до улицы Солнечная район дома № 13; - спуск до улицы Солнечная район дома № 29; - спуск до улицы Солнечная район дома № 36; - спуск в районе дома № 33 до дома № 40 улицы Солнечная.	
Основная характеристика (для сооружения):		тип	единица измерения
		протяженность	в метрах
Назначение:		Сооружение дорожного транспорта	
Наименование:		Автомобильная дорога общего пользования местного значения по улице Кубанская	
Количество этажей, в том числе подземных этажей:		данные отсутствуют	
Год ввода в эксплуатацию по завершении строительства:		данные отсутствуют	
Год завершения строительства:		1958	
Кадастровая стоимость, руб.:		не определена	
Кадастровые номера иных объектов недвижимости, в пределах которых расположен объект недвижимости:		данные отсутствуют	
Кадастровые номера помещений, машино-мест, расположенных в здании или сооружении:		данные отсутствуют	
Виды разрешенного использования:		данные отсутствуют	
Статус записи об объекте недвижимости:		Сведения об объекте недвижимости имеют статус "актуальные"	
Особые отметки:		Сведения, необходимые для заполнения раздела: 5 - План расположения помещения, машино-места на этаже (плане этажа), отсутствуют.	
полное наименование должности		подпись	инициалы, фамилия

М.П.

Лист 2

Сооружение			
вид объекта недвижимости			
Лист № 2 раздела 1	Всего листов раздела 1: 2	Всего разделов: 3	Всего листов выписки: 4
14.01.2022г. № КУВИИ-001/2022-3889229			
Кадастровый номер:		38:12:000000:2887	
Получатель выписки:		ОКУНЕВА ЛИЛИЯ ВЛАДИМИРОВНА, действующий(ая) на основании документа "" АДМИНИСТРАЦИЯ СЕМИГОРСКОГО СЕЛЬСКОГО ПОСЕЛЕНИЯ НИЖНЕИЛИМСКОГО РАЙОНА	

полное наименование должности	подпись	инициалы, фамилия
-------------------------------	---------	-------------------

М.П.

Выписка из Единого государственного реестра недвижимости об основных характеристиках и зарегистрированных правах на объект недвижимости
Сведения о зарегистрированных правах

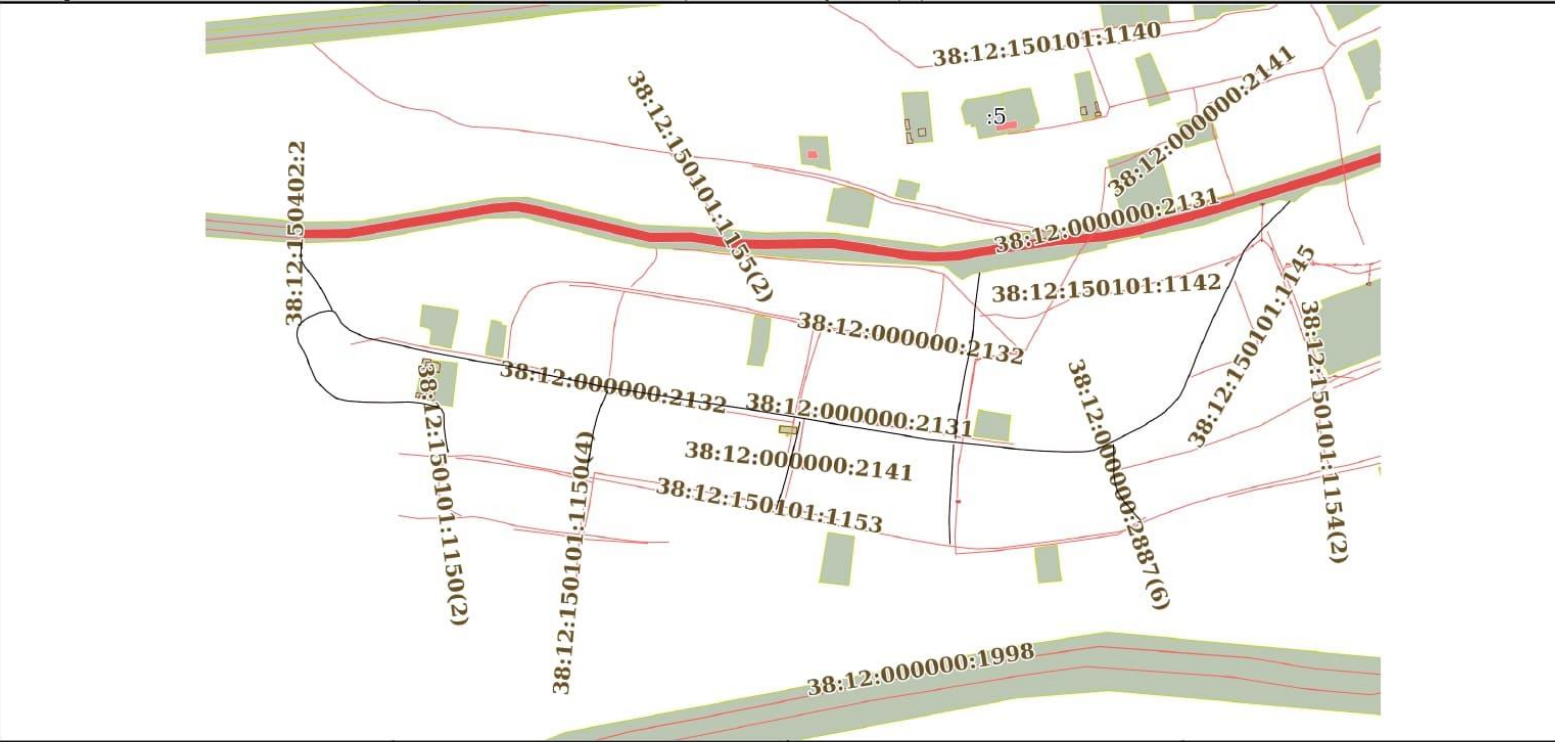
Сооружение			
вид объекта недвижимости			
Лист № 1 раздела 2	Всего листов раздела 2: 1	Всего разделов: 3	Всего листов выписки: 4
14.01.2022г. № КУВИ-001/2022-3889229			
Кадастровый номер:		38:12:000000:2887	
1	Правообладатель (правообладатели):	1.1	Семипалатинское муниципальное образование
2	Вид, номер, дата и время государственной регистрации права:	2.1	Собственность 38:12:000000:2887-38/357/2021-1 07.12.2021 07:50:43
4	Сведения об осуществлении государственной регистрации сделки, права, ограничения права без необходимого в силу закона согласия третьего лица, органа:	4.1	данные отсутствуют
5	Ограничение прав и обременение объекта недвижимости:	не зарегистрировано	
6	Заявленные в судебном порядке права требования:	данные отсутствуют	
7	Сведения о возражении в отношении зарегистрированного права:	данные отсутствуют	
8	Сведения о наличии решения об изъятии объекта недвижимости для государственных и муниципальных нужд:	данные отсутствуют	
9	Сведения о невозможности государственной регистрации без личного участия правообладателя или его законного представителя:	данные отсутствуют	
10	Правопритязания и сведения о наличии поступивших, но не рассмотренных заявлений о проведении государственной регистрации права (перехода, прекращения права), ограничения права или обременения объекта недвижимости, сделки в отношении объекта недвижимости:	отсутствуют	

полное наименование должности	подпись	инициалы, фамилия
-------------------------------	---------	-------------------

М.П.

Выписка из Единого государственного реестра недвижимости об основных характеристиках и зарегистрированных правах на объект недвижимости
Описание местоположения объекта недвижимости

Сооружение			
вид объекта недвижимости			
Лист № 1 раздела 4	Всего листов раздела 4: 1	Всего разделов: 3	Всего листов выписки: 4
14.01.2022г. № КУВИ-001/2022-3889229			
Кадастровый номер:		38:12:000000:2887	

Схема расположения объекта недвижимости (части объекта недвижимости) на земельном участке(ах)			
			
Масштаб 1:7000	Условные обозначения:		

полное наименование должности	подпись	инициалы, фамилия
-------------------------------	---------	-------------------

М.П.

п. Семигорск, ул. Луговая дом 4, кв. 2

Филиал федерального государственного бюджетного учреждения "Федеральная кадастровая палата Федеральной службы государственной регистрации, кадастра и картографии" по Иркутской области
полное наименование органа регистрации прав

Выписка из Единого государственного реестра недвижимости об объекте недвижимости

Сведения о характеристиках объекта недвижимости

На основании запроса от 21.10.2021, поступившего на рассмотрение 21.10.2021, сообщаем, что согласно записям Единого государственного реестра недвижимости:

Раздел 1 Лист 1

Помещение			
вид объекта недвижимости			
Лист № 1 раздела 1	Всего листов раздела 1: 2	Всего разделов: 3	Всего листов выписки: 4
21.10.2021г. № КУВИ-002/2021-140438627			
Кадастровый номер:	38:12:000000:2295		
Номер кадастрового квартала:	38:12:000000		
Дата присвоения кадастрового номера:	29.01.2018		
Ранее присвоенный государственный учетный номер:	данные отсутствуют		
Местоположение:	Иркутская область, Нижнеилимский район, п. Семипалатинск, ул. Луговая, дом 4, кв. 2		
Площадь:	45.8		
Назначение:	Жилое помещение		
Наименование:	Квартира		
Номер, тип этажа, на котором расположено помещение, машино-место	Этаж № 1		
Вид жилого помещения:	Квартира		
Кадастровая стоимость, руб.:	535391.92		
Кадастровые номера иных объектов недвижимости, в пределах которых расположен объект недвижимости:	данные отсутствуют		
Кадастровые номера объектов недвижимости, из которых образован объект недвижимости:	данные отсутствуют		
Кадастровые номера образованных объектов недвижимости:	данные отсутствуют		
Сведения о включении объекта недвижимости в состав предприятия как имущественного комплекса:	данные отсутствуют		
Сведения о включении объекта недвижимости в состав единого недвижимого комплекса:	данные отсутствуют		
Виды разрешенного использования:	данные отсутствуют		
Сведения о включении объекта недвижимости в реестр объектов культурного наследия:	данные отсутствуют		
Сведения о кадастровом инженеру:	данные отсутствуют		

полное наименование должности	подпись	инициалы, фамилия
-------------------------------	---------	-------------------

М.П.

Лист 2

Помещение			
вид объекта недвижимости			
Лист № 2 раздела 1	Всего листов раздела 1: 2	Всего разделов: 3	Всего листов выписки: 4
21.10.2021г. № КУВИ-002/2021-140438627			
Кадастровый номер:		38:12:000000:2295	
Сведения об отнесении жилого помещения к определенному виду жилых помещений специализированного жилищного фонда, к жилым помещениям наемного дома социального использования или наемного дома коммерческого использования:		данные отсутствуют	
Статус записи об объекте недвижимости:		Сведения об объекте недвижимости имеют статус "актуальные, ранее учтенные"	
Особые отметки:		Сведения, необходимые для заполнения раздела: 9 - Сведения о части (частях) помещения, отсутствуют.	
Получатель выписки:		администрация Нижнеилимского муниципального района	

полное наименование должности	подпись	инициалы, фамилия

М.П.

Выписка из Единого государственного реестра недвижимости об объекте недвижимости
Сведения о зарегистрированных правах

Раздел 2 Лист 3

Помещение			
вид объекта недвижимости			
Лист № 1 раздела 2	Всего листов раздела 2: 1	Всего разделов: 3	Всего листов выписки: 4
21.10.2021г. № КУВИ-002/2021-140438627			
Кадастровый номер:		38:12:000000:2295	
1	Правообладатель (правообладатели):	1.1	СЕМИГОРСКОЕ МУНИЦИПАЛЬНОЕ ОБРАЗОВАНИЕ
2	Вид, номер, дата и время государственной регистрации права:	2.1	Собственность 38:12:000000:2295-38/006/2018-3 09.08.2018 09:58:23
3	Сведения об осуществлении государственной регистрации сделки, права без необходимого в силу закона согласия третьего лица, органа:	3.1	данные отсутствуют
4	Ограничение прав и обременение объекта недвижимости:	не зарегистрировано	
5	Договоры участия в долевом строительстве:	не зарегистрировано	
6	Заявленные в судебном порядке права требования:	данные отсутствуют	
7	Сведения о возражении в отношении зарегистрированного права:	данные отсутствуют	
8	Сведения о наличии решения об изъятии объекта недвижимости для государственных и муниципальных нужд:	данные отсутствуют	
9	Сведения о невозможности государственной регистрации без личного участия правообладателя или его законного представителя:	данные отсутствуют	
10	Правопритязания и сведения о наличии поступивших, но не рассмотренных заявлений о проведении государственной регистрации права (перехода, прекращения права), ограничения права или обременения объекта недвижимости, сделки в отношении объекта недвижимости:	отсутствуют	

полное наименование должности	подпись	инициалы, фамилия
-------------------------------	---------	-------------------

М.П.

Выписка из Единого государственного реестра недвижимости об объекте недвижимости
План расположения помещения, машино-места на этаже (плане этажа)

Помещение		
вид объекта недвижимости		
Лист № 1 раздела 8	Всего листов раздела 8: 1	Всего разделов: 3
Всего листов выписки: 4		
21.10.2021г. № КУВИ-002/2021-140438627		
Кадастровый номер: 38:12:000000:2295	Номер этажа (этажей): 1	
<div></div>		
Масштаб 1		
полное наименование должности	подпись	инициалы, фамилия

М.П.

Выписка из Единого государственного реестра недвижимости
о переходе прав на объект недвижимости

Филиал федерального государственного бюджетного учреждения "Федеральная кадастровая палата Федеральной службы государственной регистрации, кадастра и картографии" по Иркутской области
полное наименование органа регистрации прав

02.11.2021г.

№ КУВИ-002/2021-146012450

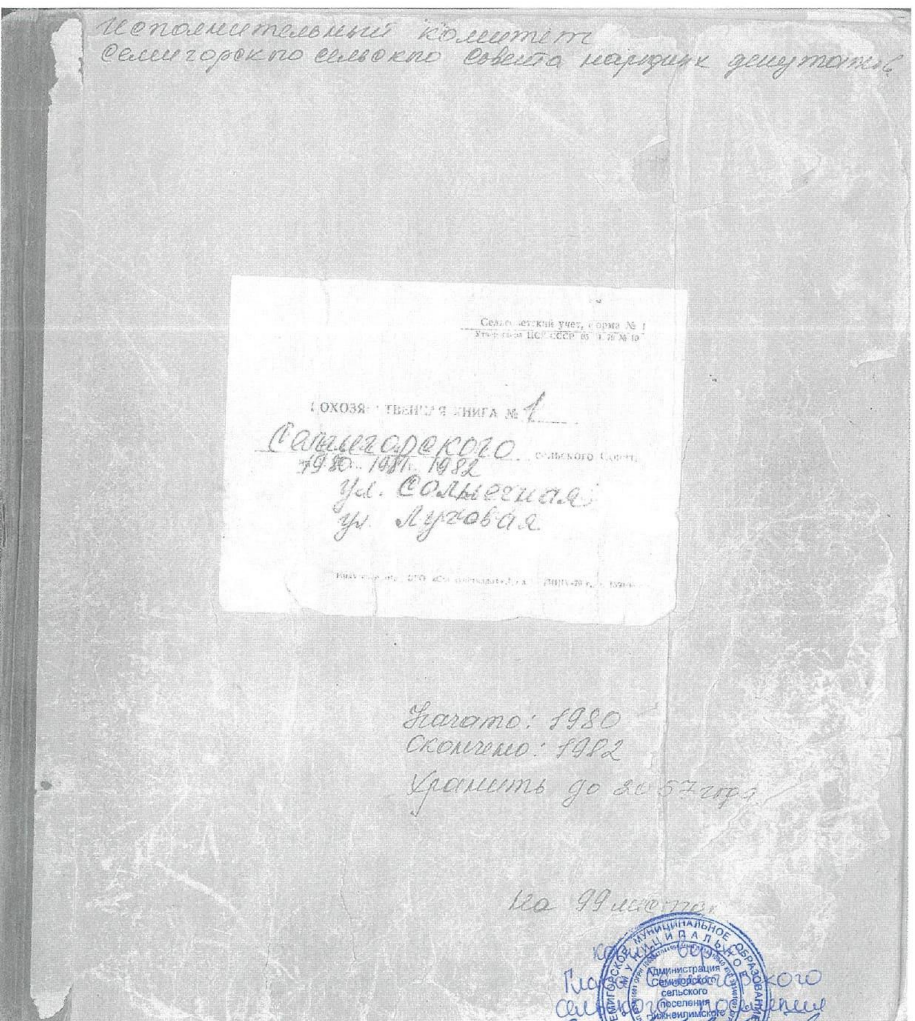
На основании запроса от 02.11.2021, поступившего на рассмотрение 02.11.2021, сообщаем, что в Единый государственный реестр недвижимости внесены записи о государственной регистрации перехода прав на:

1	Вид объекта недвижимости:	Помещение
	Кадастровый номер:	38:12:000000:2295
	Местоположение:	Иркутская область, Нижнеилимский район, п. Семипорск, ул. Луговая, дом 4, кв. 2
2	Зарегистрировано:	
2.1	правообладатель:	МУНИЦИПАЛЬНОЕ ОБРАЗОВАНИЕ НИЖНЕИЛИМСКИЙ РАЙОН
	вид зарегистрированного права, доля в праве:	Собственность
	сведения об осуществлении государственной регистрации сделки, права без необходимого в силу закона согласия третьего лица, органа:	данные отсутствуют
	дата государственной регистрации права:	08.06.2018
	номер государственной регистрации права:	38:12:000000:2295-38/001/2018-1
	дата, номер и основание государственной регистрации перехода (прекращения) права:	09.08.2018 38:12:000000:2295-38/006/2018-4 Договор безвозмездной передачи имущества, Постановление Администрации Нижнеилимского муниципального района, Закон Иркутской области, Постановление администрации Нижнеилимского муниципального района, Соглашение о внесении изменений в договор безвозмездной передачи имущества № 11 от 20.03.2017
2.2	правообладатель:	СЕМПОРСКОЕ МУНИЦИПАЛЬНОЕ ОБРАЗОВАНИЕ
	вид зарегистрированного права, доля в праве:	Собственность
	сведения об осуществлении государственной регистрации сделки, права без необходимого в силу закона согласия третьего лица, органа:	данные отсутствуют
	дата государственной регистрации права:	09.08.2018
	номер государственной регистрации права:	38:12:000000:2295-38/006/2018-3
	дата, номер и основание государственной регистрации перехода (прекращения) права:	
3	Получатель выписки	ОКУНЕВА ЛИЛИЯ ВЛАДИМИРОВНА, действующий(ая) на основании документа "" АДМИНИСТРАЦИЯ СЕМПОРСКОГО СЕЛЬСКОГО ПОСЕЛЕНИЯ НИЖНЕИЛИМСКОГО РАЙОНА

Использование сведений, содержащихся в настоящей выписке, способами или в форме, которые наносят ущерб правам и законным интересам правообладателей, влечет ответственность, предусмотренную законодательством Российской Федерации

полное наименование должности	подпись	инициалы, фамилия
-------------------------------	---------	-------------------

М.П.



[illegible]

Копия берется
Труба Александровна
сельского поселения
Окуловка
Судебный отдел
Судебное управление
Судебное управление
Судебное управление

п. Семигорск, ул. Луговая д. 4, кв. 1

Филиал федерального государственного бюджетного учреждения "Федеральная кадастровая палата Федеральной службы государственной регистрации, кадастра и картографии" по Иркутской области
полное наименование органа регистрации прав

Выписка из Единого государственного реестра недвижимости об объекте недвижимости

Сведения о характеристиках объекта недвижимости

На основании запроса от 21.10.2021, поступившего на рассмотрение 21.10.2021, сообщаем, что согласно записям Единого государственного реестра недвижимости:

Раздел 1 Лист 1

Помещение			
вид объекта недвижимости			
Лист № 1 раздела 1	Всего листов раздела 1: 2	Всего разделов: 2	Всего листов выписки: 3
21.10.2021г. № КУВИ-002/2021-140440487			
Кадастровый номер:	38:12:000000:2756		
Номер кадастрового квартала:	38:12:000000		
Дата присвоения кадастрового номера:	17.05.2019		
Ранее присвоенный государственный учетный номер:	данные отсутствуют		
Местоположение:	Иркутская область, р-н. Нижнеилимский, п. Семигорск, ул. Луговая, д. 4, кв. 1		
Площадь:	45.8		
Назначение:	Жилое		
Наименование:	данные отсутствуют		
Номер, тип этажа, на котором расположено помещение, машино-место	Этаж № 1		
Вид жилого помещения:	Квартира		
Кадастровая стоимость, руб.:	535391.92		
Кадастровые номера иных объектов недвижимости, в пределах которых расположен объект недвижимости:	данные отсутствуют		
Кадастровые номера объектов недвижимости, из которых образован объект недвижимости:	данные отсутствуют		
Кадастровые номера образованных объектов недвижимости:	данные отсутствуют		
Сведения о включении объекта недвижимости в состав предприятия как имущественного комплекса:	данные отсутствуют		
Сведения о включении объекта недвижимости в состав единого недвижимого комплекса:	данные отсутствуют		
Виды разрешенного использования:	данные отсутствуют		
Сведения о включении объекта недвижимости в реестр объектов культурного наследия:	данные отсутствуют		
Сведения о кадастровом инженере:	данные отсутствуют		

полное наименование должности	подпись	инициалы, фамилия

М.П.

Лист 2

Помещение			
вид объекта недвижимости			
Лист № 2 раздела 1	Всего листов раздела 1: 2	Всего разделов: 2	Всего листов выписки: 3
21.10.2021г. № КУВИ-002/2021-140440487			
Кадастровый номер:		38:12:000000:2756	
Сведения об отнесении жилого помещения к определенному виду жилых помещений специализированного жилищного фонда, к жилым помещениям наемного дома социального использования или наемного дома коммерческого использования:		данные отсутствуют	
Статус записи об объекте недвижимости:		Сведения об объекте недвижимости имеют статус "актуальные, ранее учтенные"	
Особые отметки:		Сведения, необходимые для заполнения разделов: 8 - План расположения помещения, машино-места на этаже (плане этажа); 9 - Сведения о части (частях) помещения, отсутствуют.	
Получатель выписки:		администрация Нижнеилимского муниципального района	

полное наименование должности	подпись	инициалы, фамилия

М.П.

Выписка из Единого государственного реестра недвижимости об объекте недвижимости
Сведения о зарегистрированных правах

Помещение			
вид объекта недвижимости			
Лист № 1 раздела 2	Всего листов раздела 2: 1	Всего разделов: 2	Всего листов выписки: 3
21.10.2021г. № КУВИ-002/2021-140440487			
Кадастровый номер:		38:12:000000:2756	
1	Правообладатель (правообладатели):	1.1	Семипалатинское муниципальное образование
2	Вид, номер, дата и время государственной регистрации права:	2.1	Собственность 38:12:000000:2756-38/124/2020-3 06.05.2020 08:18:53
3	Сведения об осуществлении государственной регистрации сделки, права без необходимого в силу закона согласия третьего лица, органа:	3.1	данные отсутствуют
4	Ограничение прав и обременение объекта недвижимости:	не зарегистрировано	
5	Договоры участия в долевом строительстве:	не зарегистрировано	
6	Заявленные в судебном порядке права требования:	данные отсутствуют	
7	Сведения о возражении в отношении зарегистрированного права:	данные отсутствуют	
8	Сведения о наличии решения об изъятии объекта недвижимости для государственных и муниципальных нужд:	данные отсутствуют	
9	Сведения о невозможности государственной регистрации без личного участия правообладателя или его законного представителя:	данные отсутствуют	
10	Правопритязания и сведения о наличии поступивших, но не рассмотренных заявлений о проведении государственной регистрации права (перехода, прекращения права), ограничения права или обременения объекта недвижимости, сделки в отношении объекта недвижимости:	Представлены документы на государственную регистрацию: Регистрация перехода права на объект недвижимости без одновременного государственного кадастрового учета (при наличии в ЕГРН сведений об объекте недвижимого имущества); Государственная регистрация прав без одновременного государственного кадастрового учета (при наличии в ЕГРН сведений об объекте недвижимого имущества)	

полное наименование должности	подпись	инициалы, фамилия
-------------------------------	---------	-------------------

М.П.

Выписка из Единого государственного реестра недвижимости
о переходе прав на объект недвижимости

Филиал федерального государственного бюджетного учреждения "Федеральная кадастровая палата Федеральной службы государственной регистрации, кадастра и картографии" по Иркутской области
полное наименование органа регистрации прав

02.11.2021г.

№ КУВИ-002/2021-146018201

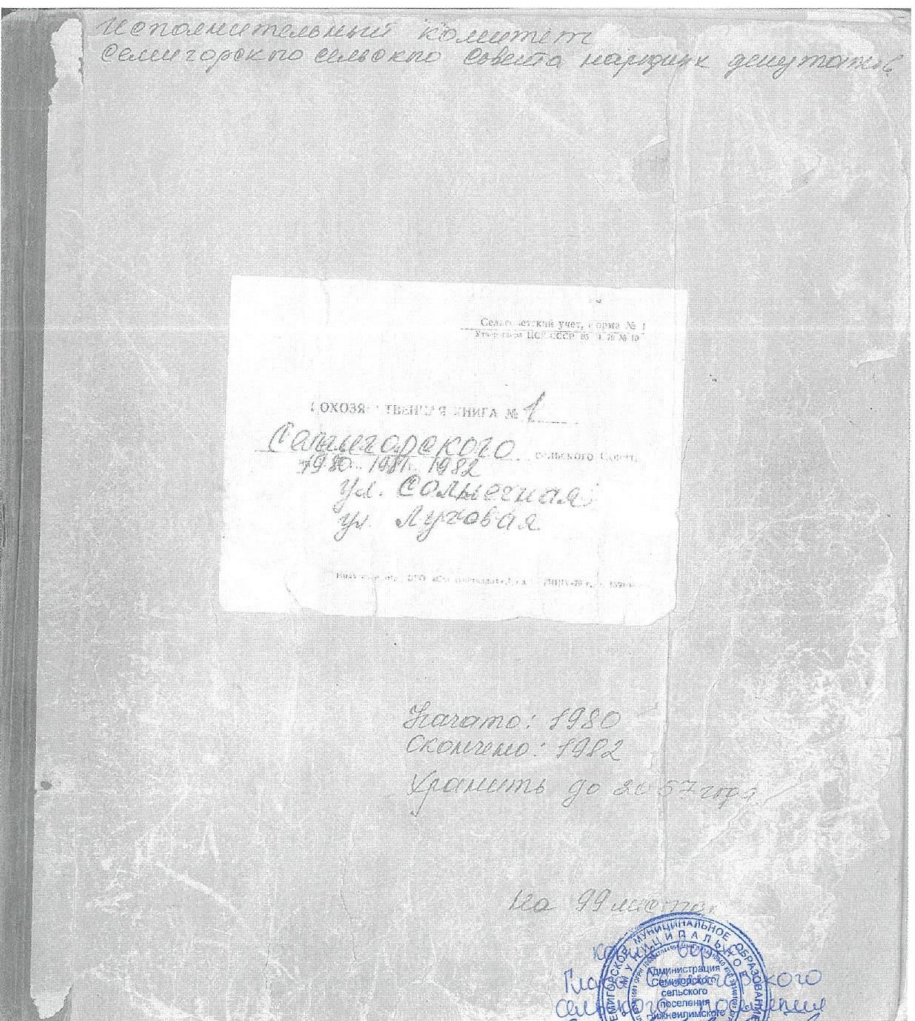
На основании запроса от 02.11.2021, поступившего на рассмотрение 02.11.2021, сообщаем, что в Единый государственный реестр недвижимости внесены записи о государственной регистрации перехода прав на:

1	Вид объекта недвижимости:		Помещение
	Кадастровый номер:		38:12:000000:2756
	Местоположение:		Иркутская область, р-н. Нижнеилимский, п. Семипорск, ул. Луговая, д. 4, кв. 1
2	Зарегистрировано:		
2.1	правообладатель:		Муниципальное образование "Нижнеилимский район"
	вид зарегистрированного права, доля в праве:		Собственность
	сведения об осуществлении государственной регистрации сделки, права без необходимого в силу закона согласия третьего лица, органа:		данные отсутствуют
	дата государственной регистрации права:		04.06.2019
	номер государственной регистрации права:		38:12:000000:2756-38/115/2019-1
	дата, номер и основание государственной регистрации перехода (прекращения) права:		06.05.2020 38:12:000000:2756-38/124/2020-2 Передаточный акт о передаче имущества в муниципальную собственность Семипорского муниципального образования, Распоряжение Правительства Иркутской области
2.2	правообладатель:		Семипорское муниципальное образование
	вид зарегистрированного права, доля в праве:		Собственность
	сведения об осуществлении государственной регистрации сделки, права без необходимого в силу закона согласия третьего лица, органа:		данные отсутствуют
	дата государственной регистрации права:		06.05.2020
	номер государственной регистрации права:		38:12:000000:2756-38/124/2020-3
	дата, номер и основание государственной регистрации перехода (прекращения) права:		
3	Получатель выписки		ОКУНЕВА ЛИЛИЯ ВЛАДИМИРОВНА, действующий(ая) на основании документа "" АДМИНИСТРАЦИЯ СЕМИПОРСКОГО СЕЛЬСКОГО ПОСЕЛЕНИЯ НИЖНЕИЛИМСКОГО РАЙОНА

Использование сведений, содержащихся в настоящей выписке, способами или в форме, которые наносят ущерб правам и законным интересам правообладателей, влечет ответственность, предусмотренную законодательством Российской Федерации

полное наименование должности	подпись	инициалы, фамилия

М.П.



186

Адрес хозяйства

Липовый 4 кв. 1

III. Счет, являющийся основой собственности хозяйства (годов)

Виды и группы скота	Наличие на 1 января			Виды и группы скота	Наличие на 1 января		
	1987 г.	1988 г.	1989 г.		1987 г.	1988 г.	1989 г.
Крупный рогатый скот				Овцы всех пород			
1. Быки производители				24. Бараны производители			
2. Быки рабочие				25. Прочие бараны и козы (включая старых)			
3. Прочие быки и бычки старше 1 года				26. Матки и ягнята старше 1 года			
4. Быки перебоющие и бычки старше 1 года				27. Ягнята и козлята до 1 года			
5. Коровы				28. Матки и ягнята до 1 года			
6. Телки от 1 года и старше				29. Всего овец			
7. Несеменившиеся				30. Козы			
8. Телки старше 3 лет				31. Козы старше 1 года			
9. Несеменившиеся				32. Козлята до 1 года			
10. Телочки до 6 мес.				33. Всего коз			
11. Телочки от 6 мес. до 1 года				34. Лошади			
12. Бычки и кобылы до 6 мес.				35. Жеребцы производители			
13. от 6 мес. до 1 года				36. Кобылы старше 3 лет			
14. Всего крупного рогатого скота				37. Прочие жеребцы и кобылы старше 3 лет			
Свиньи				38. Матки и поросята до 3 лет			
15. Хрюны производители				39. в т. ч. до 2 лет			
16. Свиноматки старше 9 мес.				40. Жеребцы до года			
17. Взрослые свиньи (борзые, откормочные, хрюны и матки) и поросята старше 4 мес. на откорме				41. Всего лошадей			
18. из них старше 1 года				42. в т. ч. рабочих			
19. Хрюны от 4 до 9 мес.				43. Птица			
20. Свиноматки от 4 до 9 мес.				44. Все виды в количестве			
21. Поросят от 2 до 4 мес.				45. Кролики			
22. Поросят до 2 мес.				46. Всего кроликов			
23. Всего свиней				47. в том числе кролиководческие			
				48. Прочие виды кролиководческого содержания			
				49. в том числе маточное поголовье			
				50. Другие животные			

Глава семьи
Секретарь колхоза сельхоза или агро, производящего проверку и анализ

на 1.1.1987 г. на 1.1.1988 г. на 1.1.1989 г. на 1.1.1990 г. на 1.1.1991 г. на 1.1.1992 г.

III. Паспорт (паспортный)

Наличие на 1 января		
1987 г.	1988 г.	1989 г.

IV. Постройки, принадлежащие личной собственности хозяйства

Наличие на 1 января		
1987 г.	1988 г.	1989 г.
Жилый дом:		
а) год постройки		
б) общая (полезная) площадь - кв. м.		
в) материал стен		
г) материал кровли		
д) наличие газовой установки		
Прочие постройки:		
1)		
2)		
3)		
4)		

V. Земли, находящиеся в личном пользовании хозяйства (в сотках гектаров)

Дата	Всего земли	в том числе под посевами, сенокосами, пастбищами, садами и огородами
1 января 1987 г.	0,04	
1 января 1988 г.	0,04	
1 января 1989 г.	0,04	
1 января 1990 г.	0,04	
1 января 1991 г.	0,04	
1 января 1992 г.	0,04	

VI. Начисление и поступление средств сельскохозяйственного назначения

Год	на начало года	на конец года	в том числе из:	в том числе из:	в том числе из:
			государства	колхоза	сельхоза
1987 г.					
1988 г.					
1989 г.					
1990 г.					
1991 г.					
1992 г.					

Дополнительные сведения

Липовый счет № 92

(по личному паспорту)

Фамилия имя, отчество главы семьи Мельников Анатолий Иванович

Общественная группа хозяйства на 1.1.1987 г. рабочий на 1.1.1988 г. рабочий на 1.1.1989 г. рабочий на 1.1.1990 г. рабочий на 1.1.1991 г. рабочий на 1.1.1992 г. рабочий

Список членов семьи

1	Фамилия, имя, отчество (полностью)	Мельников Анатолий Иванович	Мельников Александр Иванович	Мельников Ирина Ивановна																																																																																																																																																																																																																																																																																																																																																																																																																																																																																																																																																																																																																																																																																																																																																																																																																																																																																																																																																																																																																																																																																																																																																																																																																																																																																																																																																																																																				</
---	------------------------------------	-----------------------------	------------------------------	--------------------------	--	--	--	--	--	--	--	--	--	--	--	--	--	--	--	--	--	--	--	--	--	--	--	--	--	--	--	--	--	--	--	--	--	--	--	--	--	--	--	--	--	--	--	--	--	--	--	--	--	--	--	--	--	--	--	--	--	--	--	--	--	--	--	--	--	--	--	--	--	--	--	--	--	--	--	--	--	--	--	--	--	--	--	--	--	--	--	--	--	--	--	--	--	--	--	--	--	--	--	--	--	--	--	--	--	--	--	--	--	--	--	--	--	--	--	--	--	--	--	--	--	--	--	--	--	--	--	--	--	--	--	--	--	--	--	--	--	--	--	--	--	--	--	--	--	--	--	--	--	--	--	--	--	--	--	--	--	--	--	--	--	--	--	--	--	--	--	--	--	--	--	--	--	--	--	--	--	--	--	--	--	--	--	--	--	--	--	--	--	--	--	--	--	--	--	--	--	--	--	--	--	--	--	--	--	--	--	--	--	--	--	--	--	--	--	--	--	--	--	--	--	--	--	--	--	--	--	--	--	--	--	--	--	--	--	--	--	--	--	--	--	--	--	--	--	--	--	--	--	--	--	--	--	--	--	--	--	--	--	--	--	--	--	--	--	--	--	--	--	--	--	--	--	--	--	--	--	--	--	--	--	--	--	--	--	--	--	--	--	--	--	--	--	--	--	--	--	--	--	--	--	--	--	--	--	--	--	--	--	--	--	--	--	--	--	--	--	--	--	--	--	--	--	--	--	--	--	--	--	--	--	--	--	--	--	--	--	--	--	--	--	--	--	--	--	--	--	--	--	--	--	--	--	--	--	--	--	--	--	--	--	--	--	--	--	--	--	--	--	--	--	--	--	--	--	--	--	--	--	--	--	--	--	--	--	--	--	--	--	--	--	--	--	--	--	--	--	--	--	--	--	--	--	--	--	--	--	--	--	--	--	--	--	--	--	--	--	--	--	--	--	--	--	--	--	--	--	--	--	--	--	--	--	--	--	--	--	--	--	--	--	--	--	--	--	--	--	--	--	--	--	--	--	--	--	--	--	--	--	--	--	--	--	--	--	--	--	--	--	--	--	--	--	--	--	--	--	--	--	--	--	--	--	--	--	--	--	--	--	--	--	--	--	--	--	--	--	--	--	--	--	--	--	--	--	--	--	--	--	--	--	--	--	--	--	--	--	--	--	--	--	--	--	--	--	--	--	--	--	--	--	--	--	--	--	--	--	--	--	--	--	--	--	--	--	--	--	--	--	--	--	--	--	--	--	--	--	--	--	--	--	--	--	--	--	--	--	--	--	--	--	--	--	--	--	--	--	--	--	--	--	--	--	--	--	--	--	--	--	--	--	--	--	--	--	--	--	--	--	--	--	--	--	--	--	--	--	--	--	--	--	--	--	--	--	--	--	--	--	--	--	--	--	--	--	--	--	--	--	--	--	--	--	--	--	--	--	--	--	--	--	--	--	--	--	--	--	--	--	--	--	--	--	--	--	--	--	--	--	--	--	--	--	--	--	--	--	--	--	--	--	--	--	--	--	--	--	--	--	--	--	--	--	--	--	--	--	--	--	--	--	--	--	--	--	--	--	--	--	--	--	--	--	--	--	--	--	--	--	--	--	--	--	--	--	--	--	--	--	--	--	--	--	--	--	--	--	--	--	--	--	--	--	--	--	--	--	--	--	--	--	--	--	--	--	--	--	--	--	--	--	--	--	--	--	--	--	--	--	--	--	--	--	--	--	--	--	--	--	--	--	--	--	--	--	--	--	--	--	--	--	--	--	--	--	--	--	--	--	--	--	--	--	--	--	--	--	--	--	--	--	--	--	--	--	--	--	--	--	--	--	--	--	--	--	--	--	--	--	--	--	--	--	--	--	--	--	--	--	--	--	--	--	--	--	--	--	--	--	--	--	--	--	--	--	--	--	--	--	--	--	--	--	--	--	--	--	--	--	--	--	--	--	--	--	--	--	--	--	--	--	--	--	--	--	--	--	--	--	--	--	--	--	--	--	--	--	--	--	--	--	--	--	--	--	--	--	--	--	--	--	--	--	--	--	--	--	--	--	--	--	--	--	--	--	--	--	--	--	--	--	--	--	--	--	--	--	--	--	--	--	--	--	--	--	--	--	--	--	--	--	--	--	--	--	--	--	--	--	--	--	--	--	--	--	--	--	--	--	--	--	--	--	--	--	--	--	--	--	--	--	--	--	--	--	--	--	--	--	--	--	--	--	--	--	--	--	--	--	--	--	--	--	--	--	--	--	--	--	--	--	--	--	--	--	--	--	--	--	--	--	--	--	--	--	--	--	--	--	--	--	--	--	--	--	--	--	--	--	--	--	--	--	--	--	--	--	--	--	--	--	--	--	--	--	--	--	--	--	--	--	--	--	--	--	--	--	--	--	--	--	--	--	--	--	--	--	--	--	--	--	--	--	--	--	--	--	--	--	--	--	--	--	--	--	--	--	--	--	--	--	--	--	--	--	--	--	--	--	--	--	--	--	--	--	--	--	--	--	--	--	--	--	--	--	--	--	--	--	--	--	--	--	--	--	--	--	--	--	--	--	--	--	--	--	--	--	--	--	--	--	--	--	--	--	--	--	--	--	--	--	--	--	--	--	--	--	--	--	--	--	--	--	--	--	--	--	--	--	--	--	--	--	--	--	--	--	--	--	--	--	--	--	--	--	--	--	--	--	--	--	--	--	--	--	--	--	--	--	--	--	--	--	--	--	--	--	--	--	--	--	--	--	--	--	--	--	--	--	--	--	--	--	--	--	--	--	--	--	--	--	--	--	--	--	--	--	--	--	--	--	--	--	--	--	--	--	--	--	--	--	--	--	--	--	--	--	--	--	--	--	--	--	--	--	--	--	--	--	--	--	--	--	--	--	--	--	--	--	--	--	--	--	--	--	--	--	--	--	--	--	--	--	--	--	--	--	--	--	--	--	--	--	--	--	--	--	--	--	--	--	--	--	--	--	--	--	--	--	--	--	--	--	--	--	--	--	--	--	--	--	--	--	--	--	--	--	--	--	--	--	--	--	--	--	--	--	----

Копия Семипалатинского сельского поселения
Организация
Семипалатинское сельское поселение

Иркутская область
Нижнеилимский район
Администрация Семигорского
сельского поселения
Нижнеилимского района
665682, п. Семигорск
ул. Октябрьская, 1.
адрес эл. почты
semigorskMO@yandex.ru

ООО «ППМ «Мастер – План»
664047, г. Иркутск, ул.
Александра Невского, 97/2

от 08 декабря 2021 года № 721

СПРАВКА

Администрация Семигорского сельского поселения сообщает, что по адресу: Иркутская область, Нижнеилимский район, пос. Семигорск ул. Луговая, дом 4, кв. 1, в соответствии записи похозяйственной книги, были внесены лица: Желонкин Анатолий Александрович 05.03.1937 года рождения, Желонкина Любовь Трофимовна 16.12.1942 года рождения, Желонкина Ирина Анатольевна 25.03.1971 года рождения. Земля, для ведения личного подсобного хозяйства составляла 0,04 га, но фактически земельный участок составлял 0,1118 га. В настоящее время внесенные лица в похозяйственную книгу – умерли, земельный участок и жилой дом пустующий.

Копия похозяйственной книги № 1 с 1980 по 1982 годов прилагается.

Глава Семигорского
сельского поселения



Л.В. Окунева

п. Семигорск, ул. Луговая д. 3, кв. 2

Филиал федерального государственного бюджетного учреждения "Федеральная кадастровая палата Федеральной службы государственной регистрации, кадастра и картографии" по Иркутской области
полное наименование органа регистрации прав

Выписка из Единого государственного реестра недвижимости об объекте недвижимости

Сведения о характеристиках объекта недвижимости

На основании запроса от 21.10.2021, поступившего на рассмотрение 21.10.2021, сообщаем, что согласно записям Единого государственного реестра недвижимости:

Раздел 1 Лист 1

Помещение			
вид объекта недвижимости			
Лист № 1 раздела 1	Всего листов раздела 1: 2	Всего разделов: 2	Всего листов выписки: 3
21.10.2021г. № КУВИ-002/2021-140448288			
Кадастровый номер:	38:12:000000:2781		
Номер кадастрового квартала:	38:12:000000		
Дата присвоения кадастрового номера:	10.10.2019		
Ранее присвоенный государственный учетный номер:	данные отсутствуют		
Адрес:	Иркутская область, р-н. Нижнеилимский, п. Семигорск, ул. Луговая, д. 3, кв. 2		
Площадь:	48.9		
Назначение:	Жилое		
Наименование:	Квартира		
Номер, тип этажа, на котором расположено помещение, машино-место	Этаж № 1		
Вид жилого помещения:	Квартира		
Кадастровая стоимость, руб.:	571630.24		
Кадастровые номера иных объектов недвижимости, в пределах которых расположен объект недвижимости:	данные отсутствуют		
Кадастровые номера объектов недвижимости, из которых образован объект недвижимости:	данные отсутствуют		
Кадастровые номера образованных объектов недвижимости:	данные отсутствуют		
Сведения о включении объекта недвижимости в состав предприятия как имущественного комплекса:	данные отсутствуют		
Сведения о включении объекта недвижимости в состав единого недвижимого комплекса:	данные отсутствуют		
Виды разрешенного использования:	данные отсутствуют		
Сведения о включении объекта недвижимости в реестр объектов культурного наследия:	данные отсутствуют		
Сведения о кадастровом инженере:	данные отсутствуют		

полное наименование должности	подпись	инициалы, фамилия
-------------------------------	---------	-------------------

М.П.

Лист 2

Помещение			
вид объекта недвижимости			
Лист № 2 раздела 1	Всего листов раздела 1: 2	Всего разделов: 2	Всего листов выписки: 3
21.10.2021г. № КУВИ-002/2021-140448288			
Кадастровый номер:		38:12:000000:2781	
Сведения об отнесении жилого помещения к определенному виду жилых помещений специализированного жилищного фонда, к жилым помещениям наемного дома социального использования или наемного дома коммерческого использования:		данные отсутствуют	
Статус записи об объекте недвижимости:		Сведения об объекте недвижимости имеют статус "актуальные, ранее учтенные"	
Особые отметки:		Сведения, необходимые для заполнения разделов: 8 - План расположения помещения, машино-места на этаже (плане этажа): 9 - Сведения о части (частях) помещения, отсутствуют.	
Получатель выписки:		администрация Нижнеилимского муниципального района	

полное наименование должности	подпись	инициалы, фамилия

М.П.

Выписка из Единого государственного реестра недвижимости об объекте недвижимости

Сведения о зарегистрированных правах

Помещение			
вид объекта недвижимости			
Лист № 1 раздела 2	Всего листов раздела 2: 1	Всего разделов: 2	Всего листов выписки: 3
21.10.2021г. № КУВИ-002/2021-140448288			
Кадастровый номер:		38:12:000000:2781	
1	Правообладатель (правообладатели):	1.1	Семипалатинское муниципальное образование
2	Вид, номер, дата и время государственной регистрации права:	2.1	Собственность 38:12:000000:2781-38/127/2020-3 07.05.2020 07:03:03
3	Сведения об осуществлении государственной регистрации сделки, права без необходимого в силу закона согласия третьего лица, органа:	3.1	данные отсутствуют
4	Ограничение прав и обременение объекта недвижимости:	не зарегистрировано	
5	Договоры участия в долевом строительстве:	не зарегистрировано	
6	Заявленные в судебном порядке права требования:	данные отсутствуют	
7	Сведения о возражении в отношении зарегистрированного права:	данные отсутствуют	
8	Сведения о наличии решения об изъятии объекта недвижимости для государственных и муниципальных нужд:	данные отсутствуют	
9	Сведения о невозможности государственной регистрации без личного участия правообладателя или его законного представителя:	данные отсутствуют	
10	Правопритязания и сведения о наличии поступивших, но не рассмотренных заявлений о проведении государственной регистрации права (перехода, прекращения права), ограничения права или обременения объекта недвижимости, сделки в отношении объекта недвижимости:	Представлены документы на государственную регистрацию: Регистрация перехода права на объект недвижимости без одновременного государственного кадастрового учета (при наличии в ЕГРН сведений об объекте недвижимого имущества); Государственная регистрация прав без одновременного государственного кадастрового учета (при наличии в ЕГРН сведений об объекте недвижимого имущества)	

полное наименование должности	подпись	инициалы, фамилия
-------------------------------	---------	-------------------

М.П.

Выписка из Единого государственного реестра недвижимости
о переходе прав на объект недвижимости

Филиал федерального государственного бюджетного учреждения "Федеральная кадастровая палата Федеральной службы государственной регистрации, кадастра и картографии" по Иркутской области
полное наименование органа регистрации прав

02.11.2021г. № КУВИ-002/2021-146021210

На основании запроса от 02.11.2021, поступившего на рассмотрение 02.11.2021, сообщаем, что в Единый государственный реестр недвижимости внесены записи о государственной регистрации перехода прав на:

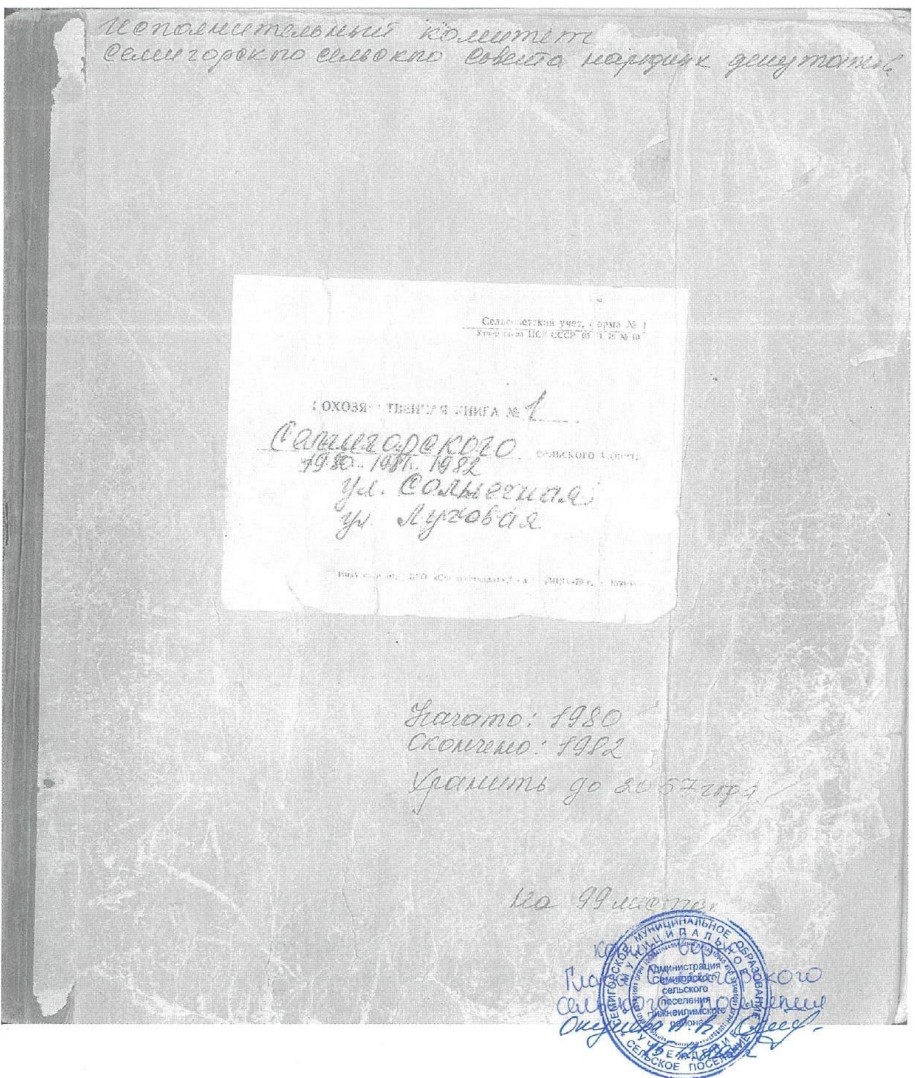
1	Вид объекта недвижимости:		Помещение
	Кадастровый номер:		38:12:000000:2781
	Адрес:		Иркутская область, р-н. Нижнеилимский, п. Семипорск, ул. Луговая, д. 3, кв. 2
2	Зарегистрировано:		
2.1	правообладатель:		Муниципальное образование "Нижнеилимский район"
	вид зарегистрированного права, доля в праве:		Собственность
	сведения об осуществлении государственной регистрации сделки, права без необходимого в силу закона согласия третьего лица, органа:		данные отсутствуют
	дата государственной регистрации права:		10.10.2019
	номер государственной регистрации права:		38:12:000000:2781-38/116/2019-1
	дата, номер и основание государственной регистрации перехода (прекращения) права:		07.05.2020 38:12:000000:2781-38/127/2020-2 Передаточный акт о передаче имущества в муниципальную собственность Семипорского муниципального образования, Постановление " О разграничении имущества, находящегося в муниципальной собственности", Распоряжение о разграничении имущества
2.2	правообладатель:		Семипорское муниципальное образование
	вид зарегистрированного права, доля в праве:		Собственность
	сведения об осуществлении государственной регистрации сделки, права без необходимого в силу закона согласия третьего лица, органа:		данные отсутствуют
	дата государственной регистрации права:		07.05.2020
	номер государственной регистрации права:		38:12:000000:2781-38/127/2020-3
	дата, номер и основание государственной регистрации перехода (прекращения) права:		
3	Получатель выписки		ОКУНЕВА ЛИЛИЯ ВЛАДИМИРОВНА, действующий(ая) на основании документа "" АДМИНИСТРАЦИЯ СЕМИПОРСКОГО СЕЛЬСКОГО ПОСЕЛЕНИЯ НИЖНЕИЛИМСКОГО РАЙОНА

Использование сведений, содержащихся в настоящей выписке, способами или в форме, которые наносят ущерб правам и законным

интересам правообладателей, влечет ответственность, предусмотренную законодательством Российской Федерации

полное наименование должности	подпись	инициалы, фамилия

М.П.



184

Адрес хозяйства

Иванов 3 кв. 2

Липовый счет № 91

(по земельной измерной книге №)

Фамилия, имя, отчество главы семьи

Иванов Иван Иванович

185

Обеспечение группы хозяйства на 1.1.1980 г.

на 1.1.1980 г. рабочий

на 1.1.1981 г. рабочий

на 1.1.1982 г. рабочий

на 1.1.1980 г. рабочий

на 1.1.1981 г. рабочий

на 1.1.1982 г. рабочий

1. Список членов семьи

№	Фамилия, имя, отчество (полностью)	Дата рождения	Дата вступления в брак	Дата вступления в брак	Дата вступления в брак
1	Иванов Иван Иванович	1.1.1920	1.1.1945	1.1.1945	1.1.1945
2	Иванов Иван Иванович	1.1.1925	1.1.1950	1.1.1950	1.1.1950
3	Иванов Иван Иванович	1.1.1930	1.1.1955	1.1.1955	1.1.1955
4	Иванов Иван Иванович	1.1.1935	1.1.1960	1.1.1960	1.1.1960
5	Иванов Иван Иванович	1.1.1940	1.1.1965	1.1.1965	1.1.1965
6	Иванов Иван Иванович	1.1.1945	1.1.1970	1.1.1970	1.1.1970
7	Иванов Иван Иванович	1.1.1950	1.1.1975	1.1.1975	1.1.1975
8	Иванов Иван Иванович	1.1.1955	1.1.1980	1.1.1980	1.1.1980
9	Иванов Иван Иванович	1.1.1960	1.1.1985	1.1.1985	1.1.1985
10	Иванов Иван Иванович	1.1.1965	1.1.1990	1.1.1990	1.1.1990
11	Иванов Иван Иванович	1.1.1970	1.1.1995	1.1.1995	1.1.1995
12	Иванов Иван Иванович	1.1.1975	2.1.1996	2.1.1996	2.1.1996
13	Иванов Иван Иванович	1.1.1980	3.1.1997	3.1.1997	3.1.1997
14	Иванов Иван Иванович	1.1.1985	4.1.1998	4.1.1998	4.1.1998
15	Иванов Иван Иванович	1.1.1990	5.1.1999	5.1.1999	5.1.1999
16	Иванов Иван Иванович	1.1.1995	6.1.2000	6.1.2000	6.1.2000
17	Иванов Иван Иванович	1.1.2000	7.1.2001	7.1.2001	7.1.2001
18	Иванов Иван Иванович	1.1.2005	8.1.2002	8.1.2002	8.1.2002
19	Иванов Иван Иванович	1.1.2010	9.1.2003	9.1.2003	9.1.2003
20	Иванов Иван Иванович	1.1.2015	10.1.2004	10.1.2004	10.1.2004
21	Иванов Иван Иванович	1.1.2020	11.1.2005	11.1.2005	11.1.2005
22	Иванов Иван Иванович	1.1.2025	12.1.2006	12.1.2006	12.1.2006
23	Иванов Иван Иванович	1.1.2030	13.1.2007	13.1.2007	13.1.2007
24	Иванов Иван Иванович	1.1.2035	14.1.2008	14.1.2008	14.1.2008
25	Иванов Иван Иванович	1.1.2040	15.1.2009	15.1.2009	15.1.2009
26	Иванов Иван Иванович	1.1.2045	16.1.2010	16.1.2010	16.1.2010
27	Иванов Иван Иванович	1.1.2050	17.1.2011	17.1.2011	17.1.2011
28	Иванов Иван Иванович	1.1.2055	18.1.2012	18.1.2012	18.1.2012
29	Иванов Иван Иванович	1.1.2060	19.1.2013	19.1.2013	19.1.2013
30	Иванов Иван Иванович	1.1.2065	20.1.2014	20.1.2014	20.1.2014
31	Иванов Иван Иванович	1.1.2070	21.1.2015	21.1.2015	21.1.2015
32	Иванов Иван Иванович	1.1.2075	22.1.2016	22.1.2016	22.1.2016
33	Иванов Иван Иванович	1.1.2080	23.1.2017	23.1.2017	23.1.2017
34	Иванов Иван Иванович	1.1.2085	24.1.2018	24.1.2018	24.1.2018
35	Иванов Иван Иванович	1.1.2090	25.1.2019	25.1.2019	25.1.2019
36	Иванов Иван Иванович	1.1.2095	26.1.2020	26.1.2020	26.1.2020
37	Иванов Иван Иванович	1.1.2100	27.1.2021	27.1.2021	27.1.2021
38	Иванов Иван Иванович	1.1.2105	28.1.2022	28.1.2022	28.1.2022
39	Иванов Иван Иванович	1.1.2110	29.1.2023	29.1.2023	29.1.2023
40	Иванов Иван Иванович	1.1.2115	30.1.2024	30.1.2024	30.1.2024
41	Иванов Иван Иванович	1.1.2120	31.1.2025	31.1.2025	31.1.2025
42	Иванов Иван Иванович	1.1.2125	32.1.2026	32.1.2026	32.1.2026
43	Иванов Иван Иванович	1.1.2130	33.1.2027	33.1.2027	33.1.2027
44	Иванов Иван Иванович	1.1.2135	34.1.2028	34.1.2028	34.1.2028
45	Иванов Иван Иванович	1.1.2140			

п. Семигорск, ул. Луговая д. 3, кв. 1

Филиал федерального государственного бюджетного учреждения "Федеральная кадастровая палата Федеральной службы государственной регистрации, кадастра и картографии" по Иркутской области
полное наименование органа регистрации прав

Выписка из Единого государственного реестра недвижимости об объекте недвижимости

Сведения о характеристиках объекта недвижимости

На основании запроса от 21.10.2021, поступившего на рассмотрение 21.10.2021, сообщаем, что согласно записям Единого государственного реестра недвижимости:

Раздел 1 Лист 1

Помещение			
вид объекта недвижимости			
Лист № 1 раздела 1	Всего листов раздела 1: 2	Всего разделов: 2	Всего листов выписки: 3
21.10.2021г. № КУВИ-002/2021-140486766			
Кадастровый номер:	38:12:000000:2784		
Номер кадастрового квартала:	38:12:000000		
Дата присвоения кадастрового номера:	15.10.2019		
Ранее присвоенный государственный учетный номер:	данные отсутствуют		
Адрес:	Иркутская область, Нижнеилимский район, п. Семигорск, ул. Луговая, д. 3, кв. 1		
Площадь:	48.9		
Назначение:	Жилое		
Наименование:	Квартира		
Номер, тип этажа, на котором расположено помещение, машино-место	Этаж № 1		
Вид жилого помещения:	Квартира		
Кадастровая стоимость, руб.:	571630.24		
Кадастровые номера иных объектов недвижимости, в пределах которых расположен объект недвижимости:	данные отсутствуют		
Кадастровые номера объектов недвижимости, из которых образован объект недвижимости:	данные отсутствуют		
Кадастровые номера образованных объектов недвижимости:	данные отсутствуют		
Сведения о включении объекта недвижимости в состав предприятия как имущественного комплекса:	данные отсутствуют		
Сведения о включении объекта недвижимости в состав единого недвижимого комплекса:	данные отсутствуют		
Виды разрешенного использования:	данные отсутствуют		
Сведения о включении объекта недвижимости в реестр объектов культурного наследия:	данные отсутствуют		
Сведения о кадастровом инженере:	данные отсутствуют		

полное наименование должности	подпись	инициалы, фамилия
-------------------------------	---------	-------------------

М.П.

Лист 2

Помещение			
вид объекта недвижимости			
Лист № 2 раздела 1	Всего листов раздела 1: 2	Всего разделов: 2	Всего листов выписки: 3
21.10.2021г. № КУВИ-002/2021-140486766			
Кадастровый номер:		38:12:000000:2784	
Сведения об отнесении жилого помещения к определенному виду жилых помещений специализированного жилищного фонда, к жилым помещениям наемного дома социального использования или наемного дома коммерческого использования:		данные отсутствуют	
Статус записи об объекте недвижимости:		Сведения об объекте недвижимости имеют статус "актуальные, ранее учтенные"	
Особые отметки:		Сведения, необходимые для заполнения разделов: 8 - План расположения помещения, машино-места на этаже (плане этажа); 9 - Сведения о части (частях) помещения, отсутствуют.	
Получатель выписки:		администрация Нижнеилимского муниципального района	

полное наименование должности	подпись	инициалы, фамилия
-------------------------------	---------	-------------------

М.П.

Выписка из Единого государственного реестра недвижимости об объекте недвижимости
Сведения о зарегистрированных правах

Помещение			
вид объекта недвижимости			
Лист № 1 раздела 2	Всего листов раздела 2: 1	Всего разделов: 2	Всего листов выписки: 3
21.10.2021г. № КУВИ-002/2021-140486766			
Кадастровый номер:		38:12:000000:2784	
1	Правообладатель (правообладатели):	1.1	Семипалатинское муниципальное образование
2	Вид, номер, дата и время государственной регистрации права:	2.1	Собственность 38:12:000000:2784-38/128/2020-3 06.05.2020 10:30:59
3	Сведения об осуществлении государственной регистрации сделки, права без необходимого в силу закона согласия третьего лица, органа:	3.1	данные отсутствуют
4	Ограничение прав и обременение объекта недвижимости:	не зарегистрировано	
5	Договоры участия в долевом строительстве:	не зарегистрировано	
6	Заявленные в судебном порядке права требования:	данные отсутствуют	
7	Сведения о возражении в отношении зарегистрированного права:	данные отсутствуют	
8	Сведения о наличии решения об изъятии объекта недвижимости для государственных и муниципальных нужд:	данные отсутствуют	
9	Сведения о невозможности государственной регистрации без личного участия правообладателя или его законного представителя:	данные отсутствуют	
10	Правопритязания и сведения о наличии поступивших, но не рассмотренных заявлений о проведении государственной регистрации права (перехода, прекращения права), ограничения права или обременения объекта недвижимости, сделки в отношении объекта недвижимости:	Представлены документы на государственную регистрацию: Государственная регистрация прав без одновременного государственного кадастрового учета (при наличии в ЕГРН сведений об объекте недвижимого имущества); Регистрация перехода права на объект недвижимости без одновременного государственного кадастрового учета (при наличии в ЕГРН сведений об объекте недвижимого имущества)	

полное наименование должности	подпись	инициалы, фамилия
-------------------------------	---------	-------------------

М.П.

Выписка из Единого государственного реестра недвижимости
о переходе прав на объект недвижимости

Филиал федерального государственного бюджетного учреждения "Федеральная кадастровая палата Федеральной службы государственной регистрации, кадастра и картографии" по Иркутской области
полное наименование органа регистрации прав

02.11.2021г.

№ КУВИ-002/2021-146025157

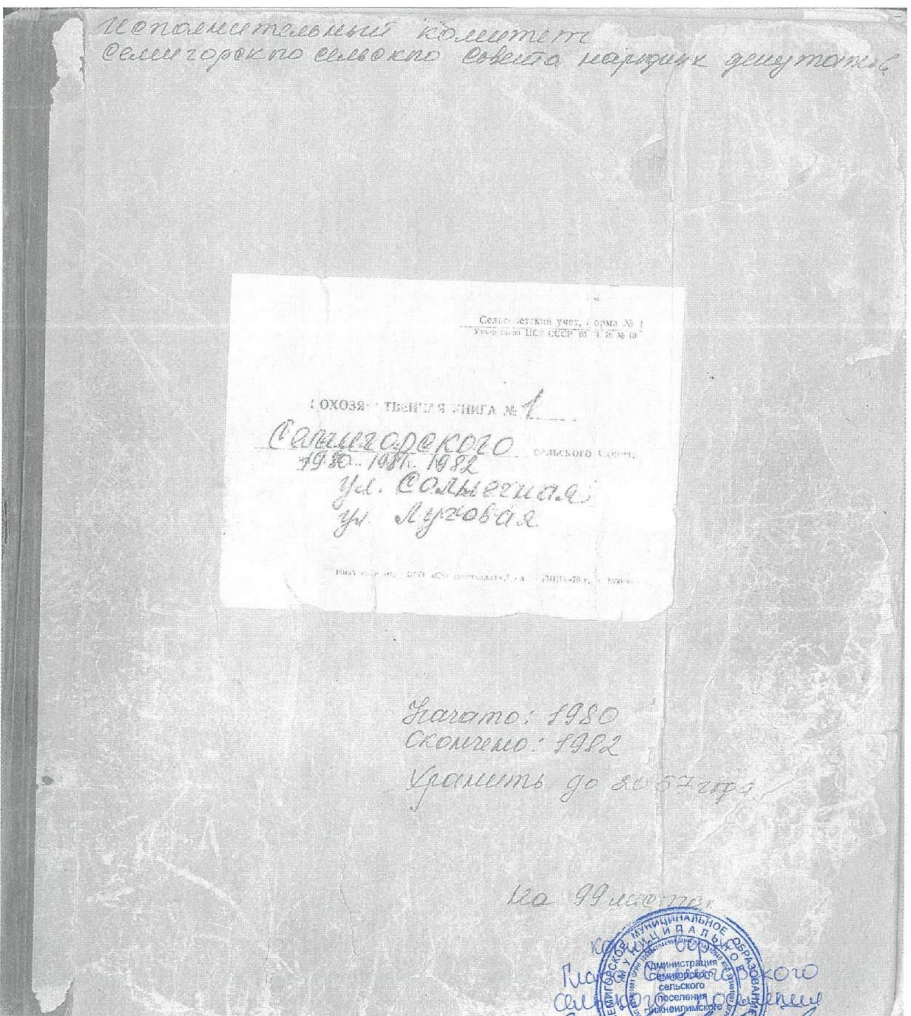
На основании запроса от 02.11.2021, поступившего на рассмотрение 02.11.2021, сообщаем, что в Единый государственный реестр недвижимости внесены записи о государственной регистрации перехода прав на:

1	Вид объекта недвижимости:		Помещение
	Кадастровый номер:		38:12:000000:2784
	Адрес:		Иркутская область, Нижнеилимский район, п. Семигорск, ул. Луговая, д. 3, кв. 1
2	Зарегистрировано:		
2.1	правообладатель:	Муниципальное образование "Нижнеилимский район"	
	вид зарегистрированного права, доля в праве:	Собственность	
	сведения об осуществлении государственной регистрации сделки, права без необходимого в силу закона согласия третьего лица, органа:	данные отсутствуют	
	дата государственной регистрации права:	15.10.2019	
	номер государственной регистрации права:	38:12:000000:2784-38/330/2019-1	
	дата, номер и основание государственной регистрации перехода (прекращения) права:	06.05.2020 38:12:000000:2784-38/128/2020-2 Распоряжение Правительства Иркутской области, Передаточный акт о передаче имущества в муниципальную собственность Семигорского муниципального образования	
2.2	правообладатель:	Семигорское муниципальное образование	
	вид зарегистрированного права, доля в праве:	Собственность	
	сведения об осуществлении государственной регистрации сделки, права без необходимого в силу закона согласия третьего лица, органа:	данные отсутствуют	
	дата государственной регистрации права:	06.05.2020	
	номер государственной регистрации права:	38:12:000000:2784-38/128/2020-3	
	дата, номер и основание государственной регистрации перехода (прекращения) права:		
3	Получатель выписки		ОКУНЕВА ЛИЛИЯ ВЛАДИМИРОВНА, действующий(ая) на основании документа "" АДМИНИСТРАЦИЯ СЕМИГОРСКОГО СЕЛЬСКОГО ПОСЕЛЕНИЯ НИЖНЕИЛИМСКОГО РАЙОНА

Использование сведений, содержащихся в настоящей выписке, способами или в форме, которые наносят ущерб правам и законным интересам правообладателей, влечет ответственность, предусмотренную законодательством Российской Федерации

полное наименование должности	подпись	инициалы, фамилия

М.П.



[illegible]

Иркутская область
Нижнеилимский район
Администрация Семигорского
сельского поселения
Нижнеилимского района
665682, п. Семигорск
ул. Октябрьская, 1.
адрес эл. почты
semigorskMO@yandex.ru

ООО «ППМ «Мастер – План»
664047, г. Иркутск, ул.
Александра Невского, 97/2

от 08 декабря 2021 года № 722

СПРАВКА

Администрация Семигорского сельского поселения сообщает, что по адресу: Иркутская область, Нижнеилимский район, пос. Семигорск ул. Луговая, дом 3, кв. 1, в соответствии записи похозяйственной книги, были внесены лица: Чувакина Валентина Петровна 10.02.1928 года рождения, Новикова Любовь Степановна 27.04.1959 года рождения, Новиков Евгений Николаевич 26.08.1978 года рождения, Муранцева Юлия Александровна 29.10.1981 года рождения, Муранцев Александр Владимирович 14.02.1954 года рождения. Земля, для ведения личного подсобного хозяйства составляла 0,05 га, но фактически земельный участок составлял 0,2592 га. В настоящее время внесенные лица в похозяйственную книгу – по данному адресу не проживают, земельный участок и жилой дом пустующий.

Копия похозяйственной книги № 1 с 1980 по 1982 годов прилагается.

Глава Семигорского
сельского поселения



Л.В. Окунева

п. Семигорск, ул. Луговая, дом 2, кв. 2

Филиал федерального государственного бюджетного учреждения "Федеральная кадастровая палата Федеральной службы государственной регистрации, кадастра и картографии" по Иркутской области
полное наименование органа регистрации прав

Выписка из Единого государственного реестра недвижимости об объекте недвижимости

Сведения о характеристиках объекта недвижимости

На основании запроса от 21.10.2021, поступившего на рассмотрение 21.10.2021, сообщаем, что согласно записям Единого государственного реестра недвижимости:

Раздел 1 Лист 1

Помещение	
вид объекта недвижимости	
Лист № 1 раздела 1	Всего листов раздела 1: 2
Всего разделов: 3	Всего листов выписки: 4
21.10.2021г. № КУВИ-002/2021-140502094	
Кадастровый номер:	38:12:000000:2296
Номер кадастрового квартала:	38:12:000000
Дата присвоения кадастрового номера:	29.01.2018
Ранее присвоенный государственный учетный номер:	данные отсутствуют
Местоположение:	Иркутская область, Нижнеилимский район, п. Семипалатинск, ул. Луговая, дом 2, кв. 2
Площадь:	47.6
Назначение:	Жилое помещение
Наименование:	Квартира
Номер, тип этажа, на котором расположено помещение, машино-место	Этаж № 1
Вид жилого помещения:	Квартира
Кадастровая стоимость, руб.:	556433.53
Кадастровые номера иных объектов недвижимости, в пределах которых расположен объект недвижимости:	данные отсутствуют
Кадастровые номера объектов недвижимости, из которых образован объект недвижимости:	данные отсутствуют
Кадастровые номера образованных объектов недвижимости:	данные отсутствуют
Сведения о включении объекта недвижимости в состав предприятия как имущественного комплекса:	данные отсутствуют
Сведения о включении объекта недвижимости в состав единого недвижимого комплекса:	данные отсутствуют
Виды разрешенного использования:	данные отсутствуют
Сведения о включении объекта недвижимости в реестр объектов культурного наследия:	данные отсутствуют
Сведения о кадастровом инженере:	данные отсутствуют

полное наименование должности	подпись	инициалы, фамилия
-------------------------------	---------	-------------------

М.П.

Лист 2

Помещение			
вид объекта недвижимости			
Лист № 2 раздела 1	Всего листов раздела 1: 2	Всего разделов: 3	Всего листов выписки: 4
21.10.2021г. № КУВИИ-002/2021-140502094			
Кадастровый номер:		38:12:000000:2296	
Сведения об отнесении жилого помещения к определенному виду жилых помещений специализированного жилищного фонда, к жилым помещениям наемного дома социального использования или наемного дома коммерческого использования:		данные отсутствуют	
Статус записи об объекте недвижимости:		Сведения об объекте недвижимости имеют статус "актуальные, ранее учтенные"	
Особые отметки:		Сведения, необходимые для заполнения раздела: 9 - Сведения о части (частях) помещения, отсутствуют.	
Получатель выписки:		администрация Нижнеилимского муниципального района	

полное наименование должности	подпись	инициалы, фамилия
-------------------------------	---------	-------------------

М.П.

Выписка из Единого государственного реестра недвижимости об объекте недвижимости
Сведения о зарегистрированных правах

Раздел 2 Лист 3

Помещение			
вид объекта недвижимости			
Лист № 1 раздела 2	Всего листов раздела 2: 1	Всего разделов: 3	Всего листов выписки: 4
21.10.2021г. № КУВИ-002/2021-140502094			
Кадастровый номер:		38:12:000000:2296	
1	Правообладатель (правообладатели):	1.1	СЕМИГОРСКОЕ МУНИЦИПАЛЬНОЕ ОБРАЗОВАНИЕ
2	Вид, номер, дата и время государственной регистрации права:	2.1	Собственность 38:12:000000:2296-38/006/2018-2 31.07.2018 12:40:48
3	Сведения об осуществлении государственной регистрации сделки, права без необходимого в силу закона согласия третьего лица, органа:	3.1	данные отсутствуют
4	Ограничение прав и обременение объекта недвижимости:	не зарегистрировано	
5	Договоры участия в долевом строительстве:	не зарегистрировано	
6	Заявленные в судебном порядке права требования:	данные отсутствуют	
7	Сведения о возражении в отношении зарегистрированного права:	данные отсутствуют	
8	Сведения о наличии решения об изъятии объекта недвижимости для государственных и муниципальных нужд:	данные отсутствуют	
9	Сведения о невозможности государственной регистрации без личного участия правообладателя или его законного представителя:	данные отсутствуют	
10	Правопритязания и сведения о наличии поступивших, но не рассмотренных заявлений о проведении государственной регистрации права (перехода, прекращения права), ограничения права или обременения объекта недвижимости, сделки в отношении объекта недвижимости:	отсутствуют	

полное наименование должности	подпись	инициалы, фамилия

М.П.

Выписка из Единого государственного реестра недвижимости об объекте недвижимости
План расположения помещения, машино-места на этаже (плане этажа)

Помещение			
вид объекта недвижимости			
Лист № 1 раздела 8	Всего листов раздела 8: 1	Всего разделов: 3	Всего листов выписки: 4
21.10.2021г. № КУВИ-002/2021-140502094			
Кадастровый номер: 38:12:000000:2296		Номер этажа (этажей): 1	
Масштаб 1			
полное наименование должности	подпись	инициалы, фамилия	

М.П.

Выписка из Единого государственного реестра недвижимости
о переходе прав на объект недвижимости

Филиал федерального государственного бюджетного учреждения "Федеральная кадастровая палата Федеральной службы государственной регистрации, кадастра и картографии" по Иркутской области

полное наименование органа регистрации прав

02.11.2021г.

№ КУВН-002/2021-146029638

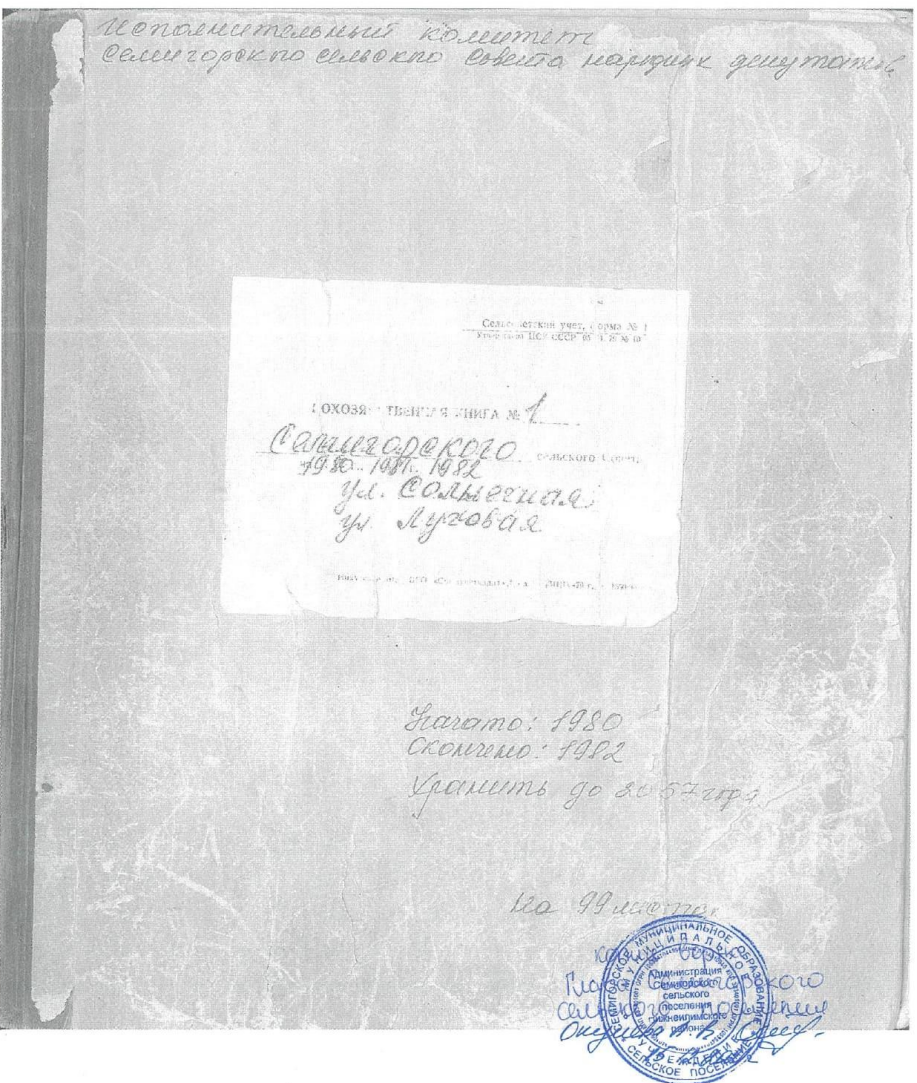
На основании запроса от 02.11.2021, поступившего на рассмотрение 02.11.2021, сообщаем, что в Единый государственный реестр недвижимости внесены записи о государственной регистрации перехода прав на:

1	Вид объекта недвижимости:	Помещение
	Кадастровый номер:	38:12:000000:2296
	Местоположение:	Иркутская область, Нижнеилимский район, п. Семипорск, ул. Луговая, дом 2, кв. 2
2	Зарегистрировано:	
2.1	правообладатель:	МУНИЦИПАЛЬНОЕ ОБРАЗОВАНИЕ НИЖНЕИЛИМСКИЙ РАЙОН
	вид зарегистрированного права, доля в праве:	Собственность
	сведения об осуществлении государственной регистрации сделки, права без необходимого в силу закона согласия третьего лица, органа:	данные отсутствуют
	дата государственной регистрации права:	06.06.2018
	номер государственной регистрации права:	38:12:000000:2296-38/001/2018-1
	дата, номер и основание государственной регистрации перехода (прекращения) права:	31.07.2018 38:12:000000:2296-38/006/2018-3 Договор безвозмездной передачи имущества, Постановление Администрации Нижнеилимского муниципального района, Постановление администрации Нижнеилимского муниципального района, Соглашение о внесении изменений в договор безвозмездной передачи имущества № 11 от 20.03.2017
2.2	правообладатель:	СЕМПОРСКОЕ МУНИЦИПАЛЬНОЕ ОБРАЗОВАНИЕ
	вид зарегистрированного права, доля в праве:	Собственность
	сведения об осуществлении государственной регистрации сделки, права без необходимого в силу закона согласия третьего лица, органа:	данные отсутствуют
	дата государственной регистрации права:	31.07.2018
	номер государственной регистрации права:	38:12:000000:2296-38/006/2018-2
	дата, номер и основание государственной регистрации перехода (прекращения) права:	
3	Получатель выписки	ОКУНЕВА ЛИЛИЯ ВЛАДИМИРОВНА, действующий(ая) на основании документа "" АДМИНИСТРАЦИЯ СЕМПОРСКОГО СЕЛЬСКОГО ПОСЕЛЕНИЯ НИЖНЕИЛИМСКОГО РАЙОНА

Использование сведений, содержащихся в настоящей выписке, способами или в форме, которые наносят ущерб правам и законным интересам правообладателей, влечет ответственность, предусмотренную законодательством Российской Федерации

полное наименование должности	подпись	инициалы, фамилия

М.П.



[illegible]

Муниципальное образование
Корсаковский район
Сельское поселение
Октябрьское
19.12.2014
№ 28

п. Семигорск, ул. Луговая, д 2, кв 1

Филиал федерального государственного бюджетного учреждения "Федеральная кадастровая палата Федеральной службы государственной регистрации, кадастра и картографии" по Иркутской области
полное наименование органа регистрации прав

Выписка из Единого государственного реестра недвижимости об объекте недвижимости

Сведения о характеристиках объекта недвижимости

На основании запроса от 21.10.2021, поступившего на рассмотрение 21.10.2021, сообщаем, что согласно записям Единого государственного реестра недвижимости:

Раздел 1 Лист 1

Помещение			
вид объекта недвижимости			
Лист № 1 раздела 1	Всего листов раздела 1: 2	Всего разделов: 3	Всего листов выписки: 4
21.10.2021г. № КУВИ-002/2021-140486708			
Кадастровый номер:	38:12:000000:2054		
Номер кадастрового квартала:	38:12:000000		
Дата присвоения кадастрового номера:	18.04.2017		
Ранее присвоенный государственный учетный номер:	данные отсутствуют		
Местоположение:	Иркутская область, р-н. Нижнеилимский, п. Семигорск, ул. Луговая, д. 2, кв. 1		
Площадь:	47.6		
Назначение:	Жилое помещение		
Наименование:	Квартира		
Номер, тип этажа, на котором расположено помещение, машино-место	Этаж № 1		
Вид жилого помещения:	Квартира		
Кадастровая стоимость, руб.:	556433.53		
Кадастровые номера иных объектов недвижимости, в пределах которых расположен объект недвижимости:	данные отсутствуют		
Кадастровые номера объектов недвижимости, из которых образован объект недвижимости:	данные отсутствуют		
Кадастровые номера образованных объектов недвижимости:	данные отсутствуют		
Сведения о включении объекта недвижимости в состав предприятия как имущественного комплекса:	данные отсутствуют		
Сведения о включении объекта недвижимости в состав единого недвижимого комплекса:	данные отсутствуют		
Виды разрешенного использования:	данные отсутствуют		
Сведения о включении объекта недвижимости в реестр объектов культурного наследия:	данные отсутствуют		
Сведения о кадастровом инженере:	данные отсутствуют		

полное наименование должности	подпись	инициалы, фамилия
-------------------------------	---------	-------------------

М.П.

Лист 2

Помещение			
вид объекта недвижимости			
Лист № 2 раздела 1	Всего листов раздела 1: 2	Всего разделов: 3	Всего листов выписки: 4
21.10.2021г. № КУВИ-002/2021-140486708			
Кадастровый номер:		38:12:000000:2054	
Сведения об отнесении жилого помещения к определенному виду жилых помещений специализированного жилищного фонда, к жилым помещениям наемного дома социального использования или наемного дома коммерческого использования:		данные отсутствуют	
Статус записи об объекте недвижимости:		Сведения об объекте недвижимости имеют статус "актуальные, ранее учтенные"	
Особые отметки:		Сведения, необходимые для заполнения раздела: 9 - Сведения о части (частях) помещения, отсутствуют.	
Получатель выписки:		администрация Нижнеилимского муниципального района	

полное наименование должности	подпись	инициалы, фамилия
-------------------------------	---------	-------------------

М.П.

Выписка из Единого государственного реестра недвижимости об объекте недвижимости
Сведения о зарегистрированных правах

Помещение			
вид объекта недвижимости			
Лист № 1 раздела 2	Всего листов раздела 2: 1	Всего разделов: 3	Всего листов выписки: 4
21.10.2021г. № КУВИ-002/2021-140486708			
Кадастровый номер:		38:12:000000:2054	
1	Правообладатель (правообладатели):	1.1	СЕМИГОРСКОЕ МУНИЦИПАЛЬНОЕ ОБРАЗОВАНИЕ
2	Вид, номер, дата и время государственной регистрации права:	2.1	Собственность 38:12:000000:2054-38/006/2017-3 01.08.2017 17:42:37
3	Сведения об осуществлении государственной регистрации сделки, права без необходимого в силу закона согласия третьего лица, органа:	3.1	данные отсутствуют
4	Ограничение прав и обременение объекта недвижимости:	не зарегистрировано	
5	Договоры участия в долевом строительстве:	не зарегистрировано	
6	Заявленные в судебном порядке права требования:	данные отсутствуют	
7	Сведения о возражении в отношении зарегистрированного права:	данные отсутствуют	
8	Сведения о наличии решения об изъятии объекта недвижимости для государственных и муниципальных нужд:	данные отсутствуют	
9	Сведения о невозможности государственной регистрации без личного участия правообладателя или его законного представителя:	данные отсутствуют	
10	Правопритязания и сведения о наличии поступивших, но не рассмотренных заявлений о проведении государственной регистрации права (перехода, прекращения права), ограничения права или обременения объекта недвижимости, сделки в отношении объекта недвижимости:	отсутствуют	

полное наименование должности	подпись	инициалы, фамилия
-------------------------------	---------	-------------------

М.П.

Выписка из Единого государственного реестра недвижимости об объекте недвижимости
План расположения помещения, машино-места на этаже (плане этажа)

Помещение			
вид объекта недвижимости			
Лист № 1 раздела 8	Всего листов раздела 8: 1	Всего разделов: 3	Всего листов выписки: 4
21.10.2021г. № КУВИ-002/2021-140486708			
Кадастровый номер: 38:12:000000:2054		Номер этажа (этажей): 1	
Масштаб 1			
полное наименование должности	подпись	инициалы, фамилия	

М.П.

Выписка из Единого государственного реестра недвижимости
о переходе прав на объект недвижимости

Филиал федерального государственного бюджетного учреждения "Федеральная кадастровая палата Федеральной службы государственной регистрации, кадастра и картографии" по Иркутской области
полное наименование органа регистрации прав

02.11.2021г.

№ КУВИ-002/2021-146027079

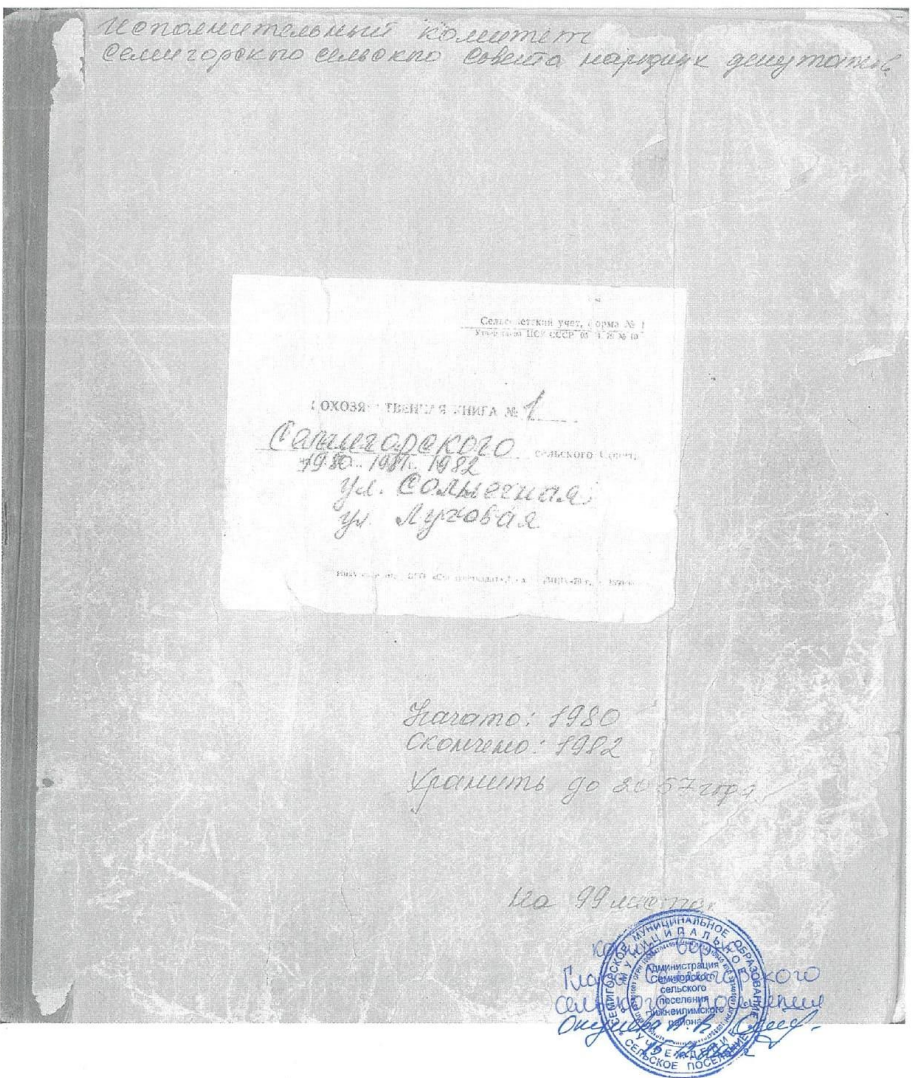
На основании запроса от 02.11.2021, поступившего на рассмотрение 02.11.2021, сообщаем, что в Единый государственный реестр недвижимости внесены записи о государственной регистрации перехода прав на:

1	Вид объекта недвижимости:		Помещение
	Кадастровый номер:		38:12:000000:2054
	Местоположение:		Иркутская область, р-н Нижнеилимский, п. Семипорск, ул. Луговая, д. 2, кв. 1
2	Зарегистрировано:		
2.1	правообладатель:		МУНИЦИПАЛЬНОЕ ОБРАЗОВАНИЕ НИЖНЕИЛИМСКИЙ РАЙОН
	вид зарегистрированного права, доля в праве:		Собственность
	сведения об осуществлении государственной регистрации сделки, права без необходимого в силу закона согласия третьего лица, органа:		данные отсутствуют
	дата государственной регистрации права:		30.05.2017
	номер государственной регистрации права:		38:12:000000:2054-38/006/2017-1
	дата, номер и основание государственной регистрации перехода (прекращения) права:		01.08.2017 38:12:000000:2054-38/006/2017-2 Договор безвозмездной передачи имущества, Соглашение о внесении изменений в договор, Постановление Администрации Нижнеилимского муниципального района
2.2	правообладатель:		СЕМПОРСКОЕ МУНИЦИПАЛЬНОЕ ОБРАЗОВАНИЕ
	вид зарегистрированного права, доля в праве:		Собственность
	сведения об осуществлении государственной регистрации сделки, права без необходимого в силу закона согласия третьего лица, органа:		данные отсутствуют
	дата государственной регистрации права:		01.08.2017
	номер государственной регистрации права:		38:12:000000:2054-38/006/2017-3
	дата, номер и основание государственной регистрации перехода (прекращения) права:		
3	Получатель выписки		ОКУНЕВА ЛИЛИЯ ВЛАДИМИРОВНА, действующий(ая) на основании документа "" АДМИНИСТРАЦИЯ СЕМПОРСКОГО СЕЛЬСКОГО ПОСЕЛЕНИЯ НИЖНЕИЛИМСКОГО РАЙОНА

Использование сведений, содержащихся в настоящей выписке, способами или в форме, которые наносят ущерб правам и законным интересам правообладателей, влечет ответственность, предусмотренную законодательством Российской Федерации

полное наименование должности	подпись	инициалы, фамилия

М.П.



Муниципальное образование
Городской округ
"Городской округ"
Администрация
Сектор
Телефон
Факс
E-mail
Сайт
19.08.2017

Иркутская область
Нижеилимский район
Администрация Семигорского
сельского поселения
Нижеилимского района
665682, п. Семигорск
ул. Октябрьская, 1.
адрес эл. почты
semigorskMO@yandex.ru

ООО «ППМ «Мастер – План»
664047, г. Иркутск, ул.
Александра Невского, 97/2

от 08 декабря 2021 года № 723

СПРАВКА

Администрация Семигорского сельского поселения сообщает, что по адресу: Иркутская область, Нижеилимский район, пос. Семигорск ул. Луговая, дом 2, кв. 1, в соответствии записи похозяйственной книги, были внесены лица: Кривенков Виктор Исаакович 06.05.1947 года рождения, Кривенкова Любовь Николаевна 06.07.1950 года рождения, Кривенкова Ева Викторовна 09.07.1971 года рождения, Кривенков Максим Викторович 09.05.1978 года рождения. Земля, для ведения личного подсобного хозяйства составляла 0,03 га, 0,1440 га. В настоящее время внесенные лица в похозяйственную книгу – по данному адресу не проживают, земельный участок и жилой дом пустующий.

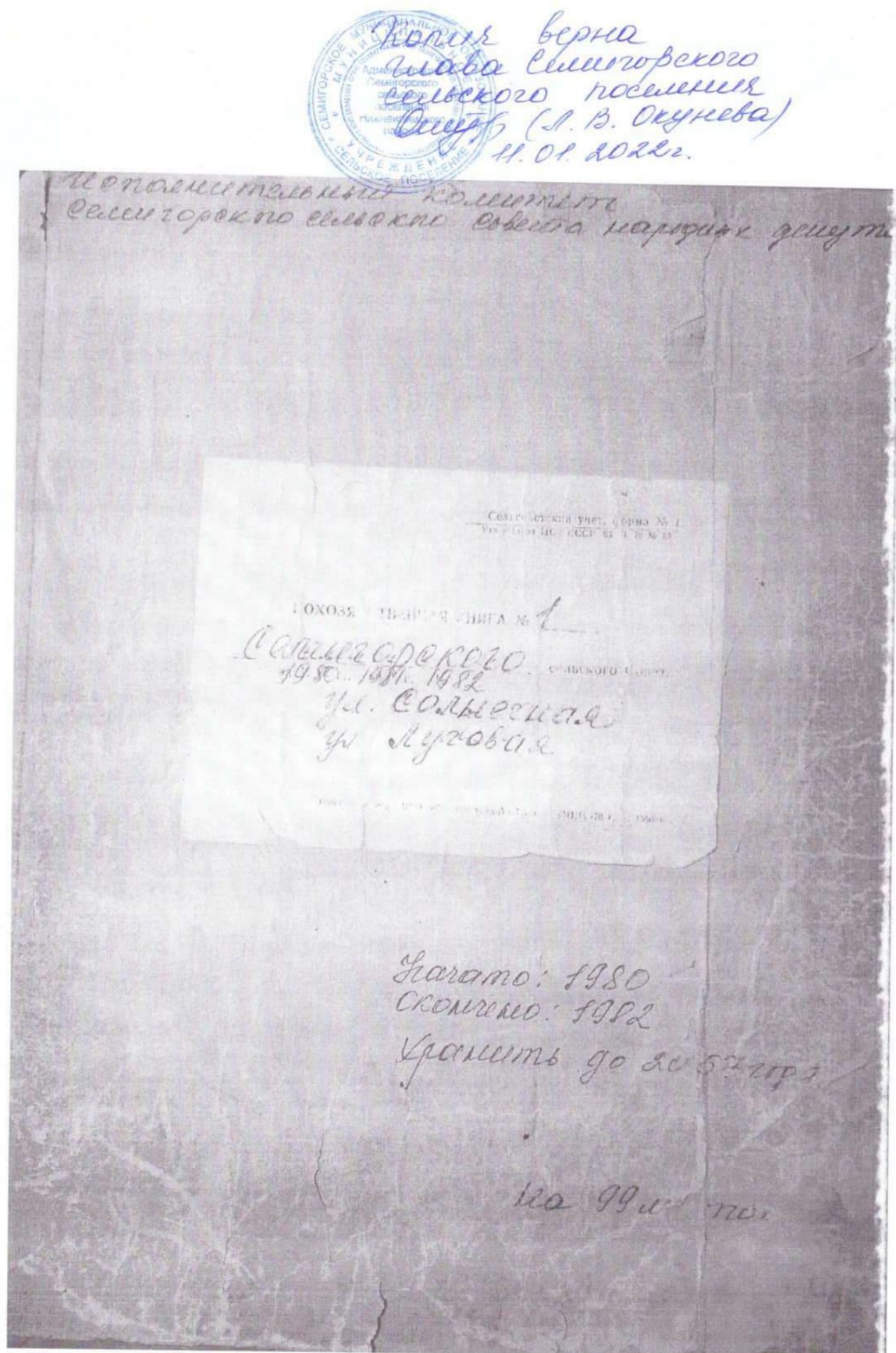
Копия похозяйственной книги № 1 с 1980 по 1982 годов прилагается.

Глава Семигорского
сельского поселения



Л.В. Окунева

п. Семигорск, ул. Луговая, дом 1, кв. 2



Копия верна
Глава Семигорского
сельского поселения
Ош. В. Окулева
17.06.2022г.

196
Адрес: *Амурский ул. 146.2*

II. Сводный баланс скота (голов)

Виды и группы скота	На начало 1 января			По состоянию на 1 января		
	1983 г.	1984 г.	1985 г.	1983 г.	1984 г.	1985 г.
Крупный рогатый скот						
1. Быки производящие				21. Бараны производящие		
2. Быки рабочие				25. Прочие бараны и козлы (козлы) старше 1 года		
3. Прочие быки и бычки старше 1 года				26. Матки и козы старше 1 года		
4. Быки несущие и бычки старше 1 года				27. а т. ч. козы		
5. Коровы				28. Молодняк и ягнаты до 1 года		
6. Телята от 1 года до 2 лет				29. Всего овец		
7. Коровы несущие				Козы		
8. Телята старше 2 лет				30. Козы старше 1 года		
9. Коровы несущие				31. Козлята старше 1 года		
10. Телята старше 2 лет				32. Козлята до 1 года		
11. Коровы несущие				33. Всего коз		
12. Телята старше 2 лет				Лошади		
13. Коровы несущие				34. Жеребцы производящие		
14. Телята старше 2 лет				35. Кобылы старше 3 лет		
15. Коровы несущие				36. Прочие жеребцы и кобылы старше 3 лет		
16. Телята старше 2 лет				37. Молодняк от 1 года до 3 лет		
17. Коровы несущие				38. а т. ч. до 2 лет		
18. Телята старше 2 лет				39. Жеребцы до года		
19. Коровы несущие				40. Всего лошадей		
20. Телята старше 2 лет				41. а т. ч. рабочих		
21. Коровы несущие				Птица		
22. Телята старше 2 лет				42. Все виды и возрасты		
23. Коровы несущие				Кролики		
24. Телята старше 2 лет				43. Всего кроликов		
25. Коровы несущие				44. в том числе кролиководов		
26. Телята старше 2 лет				45. Пушные звери клеточного содержания		
27. Коровы несущие				46. в том числе маточное поголовье		
28. Телята старше 2 лет				47. Другие животные		
29. Коровы несущие				48.		
30. Телята старше 2 лет				49.		
31. Коровы несущие				50.		
32. Телята старше 2 лет				51.		
33. Коровы несущие				52.		
34. Телята старше 2 лет				53.		
35. Коровы несущие				54.		
36. Телята старше 2 лет				55.		
37. Коровы несущие				56.		
38. Телята старше 2 лет				57.		
39. Коровы несущие				58.		
40. Телята старше 2 лет				59.		
41. Коровы несущие				60.		
42. Телята старше 2 лет				61.		
43. Коровы несущие				62.		
44. Телята старше 2 лет				63.		
45. Коровы несущие				64.		
46. Телята старше 2 лет				65.		
47. Коровы несущие				66.		
48. Телята старше 2 лет				67.		
49. Коровы несущие				68.		
50. Телята старше 2 лет				69.		
51. Коровы несущие				70.		
52. Телята старше 2 лет				71.		
53. Коровы несущие				72.		
54. Телята старше 2 лет				73.		
55. Коровы несущие				74.		
56. Телята старше 2 лет				75.		
57. Коровы несущие				76.		
58. Телята старше 2 лет				77.		
59. Коровы несущие				78.		
60. Телята старше 2 лет				79.		
61. Коровы несущие				80.		
62. Телята старше 2 лет				81.		
63. Коровы несущие				82.		
64. Телята старше 2 лет				83.		
65. Коровы несущие				84.		
66. Телята старше 2 лет				85.		
67. Коровы несущие				86.		
68. Телята старше 2 лет				87.		
69. Коровы несущие				88.		
70. Телята старше 2 лет				89.		
71. Коровы несущие				90.		
72. Телята старше 2 лет				91.		
73. Коровы несущие				92.		
74. Телята старше 2 лет				93.		
75. Коровы несущие				94.		
76. Телята старше 2 лет				95.		
77. Коровы несущие				96.		
78. Телята старше 2 лет				97.		
79. Коровы несущие				98.		
80. Телята старше 2 лет				99.		
81. Коровы несущие				100.		
82. Телята старше 2 лет				101.		
83. Коровы несущие				102.		
84. Телята старше 2 лет				103.		
85. Коровы несущие				104.		
86. Телята старше 2 лет				105.		
87. Коровы несущие				106.		
88. Телята старше 2 лет				107.		
89. Коровы несущие				108.		
90. Телята старше 2 лет				109.		
91. Коровы несущие				110.		
92. Телята старше 2 лет				111.		
93. Коровы несущие				112.		
94. Телята старше 2 лет				113.		
95. Коровы несущие				114.		
96. Телята старше 2 лет				115.		
97. Коровы несущие				116.		
98. Телята старше 2 лет				117.		
99. Коровы несущие				118.		
100. Телята старше 2 лет				119.		
101. Коровы несущие				120.		
102. Телята старше 2 лет				121.		
103. Коровы несущие				122.		
104. Телята старше 2 лет				123.		
105. Коровы несущие				124.		
106. Телята старше 2 лет				125.		
107. Коровы несущие				126.		
108. Телята старше 2 лет				127.		
109. Коровы несущие				128.		
110. Телята старше 2 лет				129.		
111. Коровы несущие				130.		
112. Телята старше 2 лет				131.		
113. Коровы несущие				132.		
114. Телята старше 2 лет				133.		
115. Коровы несущие				134.		
116. Телята старше 2 лет				135.		
117. Коровы несущие				136.		
118. Телята старше 2 лет				137.		
119. Коровы несущие				138.		
120. Телята старше 2 лет				139.		
121. Коровы несущие				140.		
122. Телята старше 2 лет				141.		
123. Коровы несущие				142.		
124. Телята старше 2 лет				143.		
125. Коровы несущие				144.		
126. Телята старше 2 лет				145.		
127. Коровы несущие				146.		
128. Телята старше 2 лет				147.		
129. Коровы несущие				148.		
130. Телята старше 2 лет				149.		
131. Коровы несущие				150.		
132. Телята старше 2 лет				151.		
133. Коровы несущие				152.		
134. Телята старше 2 лет				153.		
135. Коровы несущие				154.		
136. Телята старше 2 лет				155.		
137. Коровы несущие				156.		
138. Телята старше 2 лет				157.		
139. Коровы несущие				158.		
140. Телята старше 2 лет				159.		
141. Коровы несущие				160.		
142. Телята старше 2 лет				161.		
143. Коровы несущие				162.		
144. Телята старше 2 лет				163.		
145. Коровы несущие				164.		
146. Телята старше 2 лет				165.		
147. Коровы несущие				166.		
148. Телята старше 2 лет				167.		
149. Коровы несущие				168.		
150. Телята старше 2 лет				169.		
151. Коровы несущие				170.		
152. Телята старше 2 лет				171.		
153. Коровы несущие				172.		
154. Телята старше 2 лет				173.		
155. Коровы несущие				174.		
156. Телята старше 2 лет				175.		
157. Коровы несущие				176.		
158. Телята старше 2 лет				177.		
159. Коровы несущие				178.		
160. Телята старше 2 лет				179.		
161. Коровы несущие				180.		
162. Телята старше 2 лет				181.		
163. Коровы несущие				182.		
164. Телята старше 2 лет				183.		
165. Коровы несущие				184.		
166. Телята старше 2 лет				185.		
167. Коровы несущие				186.		
168. Телята старше 2 лет				187.		
169. Коровы несущие				188.		
170. Телята старше 2 лет				189.		
171. Коровы несущие				190.		
172. Телята старше 2 лет				191.		
173. Коровы несущие				192.		
174. Телята старше 2 лет				193.		
175. Коровы несущие				194.		
176. Телята старше 2 лет				195.		
177. Коровы несущие				196.		
178. Телята старше 2 лет				197.		
179. Коровы несущие				198.		
180. Телята старше 2 лет				199.		
181. Коровы несущие				200.		
182. Телята старше 2 лет				201.		
183. Коровы несущие				202.		
184. Телята старше 2 лет				203.		
185. Коровы несущие				204.		
186. Телята старше 2 лет				205.		
187. Коровы несущие				206.		
188. Телята старше 2 лет				207.		
189. Коровы несущие				208.		
190. Телята старше 2 лет				209.		
191. Коровы несущие				210.		
192. Телята старше 2 лет				211.		
193. Коровы несущие				212.		
194. Телята старше 2 лет				213.		
195. Коровы несущие				214.		
196. Телята старше 2 лет				215.		
197. Коровы несущие				216.		
198. Телята старше 2 лет				217.		
199. Коровы несущие				218.		
200. Телята старше 2 лет				219.		
201. Коровы несущие				220.		
202. Телята старше 2 лет				221.		
203. Коровы несущие				222.		
204. Телята старше 2 лет				223.		
205. Коровы несущие				224.		
206. Телята старше 2 лет				225.		
207. Коровы несущие				226.		
208. Телята старше 2 лет						

Копия верна
Губа Семизгорского
Сельского поселения
Ошан (И.В. Окунева)
№ 01/2022 г.

[illegible]

Иркутская область
Нижнеилимский район
Администрация Семигорского
сельского поселения
Нижнеилимского района
665682, п. Семигорск
ул. Октябрьская, 1.
адрес эл. почты
semigorskMO@yandex.ru

ООО «ППМ «Мастер-План»
664047, г. Иркутск, ул.
Александра Невского, 97/2

от 20 января 2022 года № 64

СПРАВКА

Администрация Семигорского сельского поселения сообщает, что по адресу: Иркутская область, Нижнеилимский район, пос. Семигорск ул. Луговая, дом 1, кв. 2 в соответствии записи похозяйственной книги, были внесены лица: Пестряков Анатолий Евгеньевич 14.07.1950 года рождения, Успехова Екатерина Васильевна 16.03.1952 года рождения, работала в Кубанском ЛПХ, рабочей пилоцеха, Успехов Игорь Александрович 28.12.1970 года рождения. Земля, для ведения личного подсобного хозяйства составляла 0,04 га. В настоящее время внесенные лица в похозяйственную книгу по данному адресу не проживают, так как в мае 2015 года дом сгорел.

Копия похозяйственной книги №1 с 1980 по 1982 годов прилагается.

Глава Семигорского
сельского поселения



Л.В. Окунева

п. Семигорск, ул. Луговая, дом 1, кв. 1

Монашеский Коллегий
Секретор по епархиаль. Совету наместника духовн.

Созданная учет. форма №
Учетная форма СССР от 1.10.80

ОХОЗБ. ЦЕНТРАЛЬНИЙ ЧИТА № 1

Самозарского
1980, 1981, 1982
ул. Солыотная
ул. Луговая

Garamo: 1980

СКОМРЕКО: 5982

Красить до 20 57 и др.

no 99 u. no.

866

[illegible]

868

Иркутская область
Нижнеилимский район
Администрация Семигорского
сельского поселения
Нижнеилимского района
665682, п. Семигорск
ул. Октябрьская, 1.
адрес эл. почты
semigorskMO@yandex.ru

ООО «ТПМ «Мастер-План»
664047, г. Иркутск, ул.
Александра Невского, 97/2

от 20 января 2022 года № 63

СПРАВКА

Администрация Семигорского сельского поселения сообщает, что по адресу: Иркутская область, Нижнеилимский район, пос. Семигорск ул. Луговая, дом 1, кв. 1 в соответствии записи похозяйственной книги, были внесены лица: Свинцов Леонид Васильевич 05.03.1937 года рождения, работал в Кубанском ЛПХ, печником, Свинцова Мария Семеновна 21.05.1942 года рождения, работала в Кубанском ЛПХ, рабочей, Свинцова Раиса Леонидовна 08.11.1965 года рождения, Свинцов Василий Леонидович 03.02.1967 года рождения, Свинцов Николай Леонидович 15.01.1970 года рождения, Свинцов Иван Леонидович 16.03.1972 года рождения. Земля, для ведения личного подсобного хозяйства составляла 0,04 га. В настоящее время внесенные лица в похозяйственную книгу по данному адресу не проживают, так как в мае 2015 года дом сгорел.

Копия похозяйственной книги №1 с 1980 по 1982 годов прилагается.

Глава Семигорского
сельского поселения



Л.В. Окунева

п. Семигорск, объект местного значения – ул. Луговая

Филиал федерального государственного бюджетного учреждения "Федеральная кадастровая палата Федеральной службы государственной регистрации, кадастра и картографии" по Иркутской области
полное наименование органа регистрации прав

Выписка из Единого государственного реестра недвижимости об основных характеристиках и зарегистрированных правах на объект недвижимости

Сведения об основных характеристиках объекта недвижимости

На основании запроса от 14.01.2022, поступившего на рассмотрение 14.01.2022, сообщаем, что согласно записям Единого государственного реестра недвижимости:

Раздел 1 Лист 1

Сооружение			
вид объекта недвижимости			
Лист № 1 раздела 1	Всего листов раздела 1: 1	Всего разделов: 3	Всего листов выписки: 3
14.01.2022г. № КУВИ-001/2022-3895614			
Кадастровый номер:		38:12:150101:1150	
Номер кадастрового квартала:		38:12:150101	
Дата присвоения кадастрового номера:		07.12.2021	
Ранее присвоенный государственный учетный номер:		данные отсутствуют	
Местоположение:		Российская Федерация, Иркутская область, Нижнеилимский район, сельское поселение Семипорское, пос. Семипорск, ул. Луговая: - спуск от улицы Солнечная район дома № 43 до реки Мука; - от дома № 1 до улицы Солнечная, район дома № 47	
Основная характеристика (для сооружения):		тип	значение
		протяженность	532
		единица измерения	
		в метрах	
Назначение:		Сооружение дорожного транспорта	
Наименование:		Автомобильная дорога общего пользования местного значения по улице Луговая	
Количество этажей, в том числе подземных этажей:		данные отсутствуют	
Год ввода в эксплуатацию по завершении строительства:		данные отсутствуют	
Год завершения строительства:		1958	
Кадастровая стоимость, руб.:		не определена	
Кадастровые номера иных объектов недвижимости, в пределах которых расположен объект недвижимости:		данные отсутствуют	
Кадастровые номера помещений, машино-мест, расположенных в здании или сооружении:		данные отсутствуют	
Виды разрешенного использования:		данные отсутствуют	
Статус записи об объекте недвижимости:		Сведения об объекте недвижимости имеют статус "актуальные"	
Особые отметки:		Сведения, необходимые для заполнения раздела: 5 - План расположения помещения, машино-места на этаже (плане этажа), отсутствуют.	
Получатель выписки:		ОКУНЕВА ЛИЛИЯ ВЛАДИМИРОВНА, действующий(ая) на основании документа "" АДМИНИСТРАЦИЯ СЕМИПОРСКОГО СЕЛЬСКОГО ПОСЕЛЕНИЯ НИЖНЕИЛИМСКОГО РАЙОНА	

полное наименование должности	подпись	инициалы, фамилия
-------------------------------	---------	-------------------

М.П.

Выписка из Единого государственного реестра недвижимости об основных характеристиках и зарегистрированных правах на объект недвижимости
Сведения о зарегистрированных правах

Сооружение			
вид объекта недвижимости			
Лист № 1 раздела 2	Всего листов раздела 2: 1	Всего разделов: 3	Всего листов выписки: 3
14.01.2022г. № КУВИ-001/2022-3895614			
Кадастровый номер:		38:12:150101:1150	
1	Правообладатель (правообладатели):	1.1	Семипорское муниципальное образование
2	Вид, номер, дата и время государственной регистрации права:	2.1	Собственность 38:12:150101:1150-38/357/2021-1 07.12.2021 04:35:34
4	Сведения об осуществлении государственной регистрации сделки, права, ограничения права без необходимого в силу закона согласия третьего лица, органа:	4.1	данные отсутствуют
5	Ограничение прав и обременение объекта недвижимости:	не зарегистрировано	
6	Заявленные в судебном порядке права требования:	данные отсутствуют	
7	Сведения о возражении в отношении зарегистрированного права:	данные отсутствуют	
8	Сведения о наличии решения об изъятии объекта недвижимости для государственных и муниципальных нужд:	данные отсутствуют	
9	Сведения о невозможности государственной регистрации без личного участия правообладателя или его законного представителя:	данные отсутствуют	
10	Правопритязания и сведения о наличии поступивших, но не рассмотренных заявлений о проведении государственной регистрации права (перехода, прекращения права), ограничения права или обременения объекта недвижимости, сделки в отношении объекта недвижимости:	отсутствуют	

полное наименование должности	подпись	инициалы, фамилия
	М.П.	

Выписка из Единого государственного реестра недвижимости об основных характеристиках и зарегистрированных правах на объект недвижимости
Описание местоположения объекта недвижимости

Сооружение			
вид объекта недвижимости			
Лист № 1 раздела 4	Всего листов раздела 4: 1	Всего разделов: 3	Всего листов выписки: 3
14.01.2022г. № КУВИ-001/2022-3895614			
Кадастровый номер:		38:12:150101:1150	
Схема расположения объекта недвижимости (части объекта недвижимости) на земельном участке(ах)			
Масштаб 1:2000	Условные обозначения:		
полное наименование должности	подпись	инициалы, фамилия	

М.П.

п. Семигорск, ул. Солнечная, д 35, кв 1

Филиал федерального государственного бюджетного учреждения "Федеральная кадастровая палата Федеральной службы государственной регистрации, кадастра и картографии" по Иркутской области
полное наименование органа регистрации прав

Выписка из Единого государственного реестра недвижимости об основных характеристиках и зарегистрированных правах на объект недвижимости

Сведения об основных характеристиках объекта недвижимости

На основании запроса от 10.01.2022, поступившего на рассмотрение 10.01.2022, сообщаем, что согласно записям Единого государственного реестра недвижимости:

Раздел 1 Лист 1

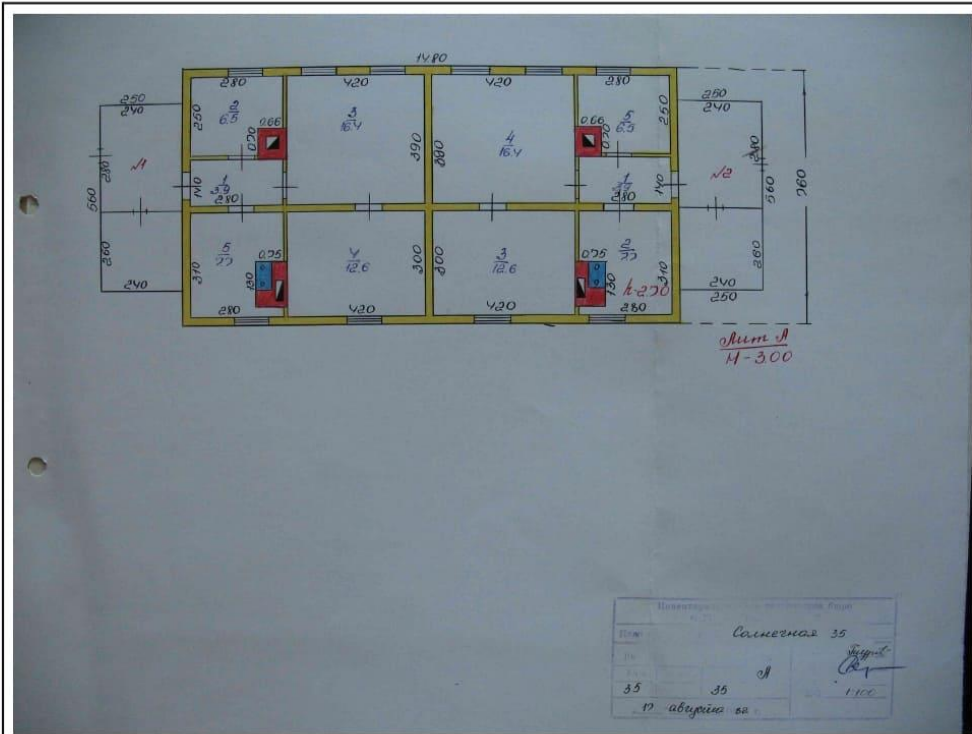
Здание			
вид объекта недвижимости			
Лист № 1 раздела 1	Всего листов раздела 1: 1	Всего разделов: 2	Всего листов выписки: 5
10.01.2022г. № КУВИ-001/2022-366758			
Кадастровый номер:		38:12:010101:1431	
Номер кадастрового квартала:		38:12:010101	
Дата присвоения кадастрового номера:		01.07.2011	
Ранее присвоенный государственный учетный номер:		Инвентарный номер 327 136	
Местоположение:		Иркутская область, р-н. Нижнеилимский, п. Семипорск, ул. Солнечная, д. 35	
Площадь, м2:		94.2	
Назначение:		Многоквартирный дом	
Наименование:		Жилой дом	
Количество этажей, в том числе подземных этажей:		1, в том числе подземных 0	
Год ввода в эксплуатацию по завершении строительства:		данные отсутствуют	
Год завершения строительства:		1965	
Кадастровая стоимость, руб:		594933.29	
Кадастровые номера иных объектов недвижимости, в пределах которых расположен объект недвижимости:		данные отсутствуют	
Кадастровые номера помещений, машино-мест, расположенных в здании или сооружении:		38:12:010101:4442, 38:12:010101:4443	
Виды разрешенного использования:		данные отсутствуют	
Статус записи об объекте недвижимости:		Сведения об объекте недвижимости имеют статус "актуальные, ранее учтенные"	
Особые отметки:		Сведения, необходимые для заполнения разделов: 2 - Сведения о зарегистрированных правах; 4 - Описание местоположения объекта недвижимости, отсутствуют.	
Получатель выписки:		ОКУНЕВА ЛИЛИЯ ВЛАДИМИРОВНА, действующий(ая) на основании документа "" АДМИНИСТРАЦИЯ СЕМИПОРСКОГО СЕЛЬСКОГО ПОСЕЛЕНИЯ НИЖНЕИЛИМСКОГО РАЙОНА	

полное наименование должности	подпись	инициалы, фамилия

М.П.

Выписка из Единого государственного реестра недвижимости об основных характеристиках и зарегистрированных правах на объект недвижимости
План расположения помещения, машино-места на этаже (плане этажа)

Здание			
вид объекта недвижимости			
Лист № 1 раздела 5	Всего листов раздела 5: 4	Всего разделов: 2	Всего листов выписки: 5
10.01.2022г. № КУВИ-001/2022-366758			
Кадастровый номер: 38:12:010101:1431		Номер этажа (этажей): 1	



Полное наименование	Семипалатинский район
№	35
Дата	17 августа 2022
Подпись	Инициалы
Подпись	Инициалы

Масштаб 1

полное наименование должности	подпись	инициалы, фамилия
-------------------------------	---------	-------------------

М.П.

Лист 3

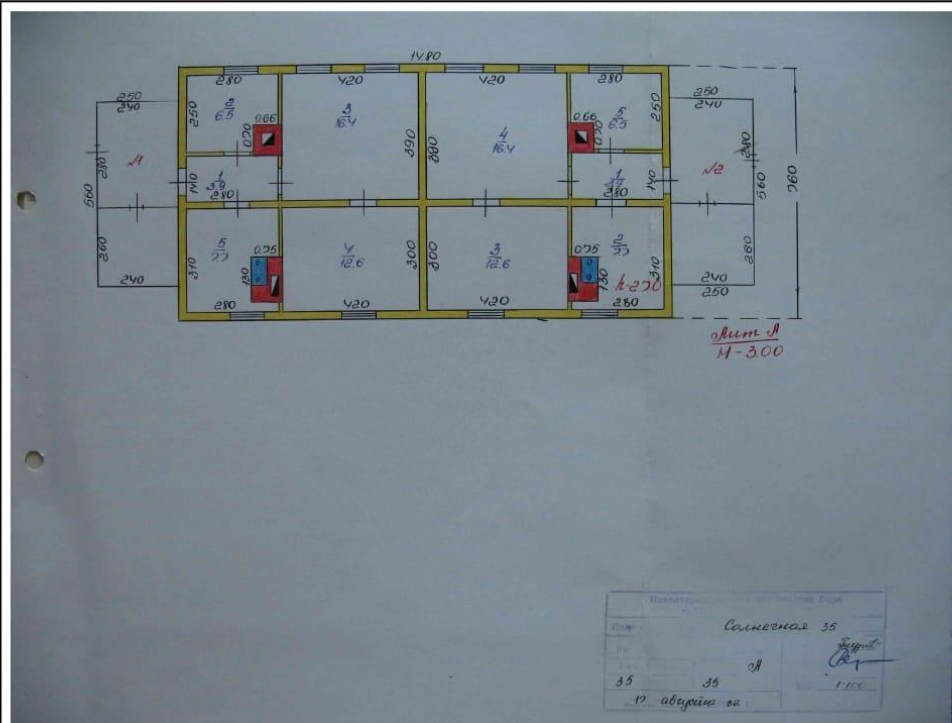
Здание			
вид объекта недвижимости			
Лист № 2 раздела 5	Всего листов раздела 5: 4	Всего разделов: 2	Всего листов выписки: 5
10.01.2022г. № КУВИ-001/2022-366758			
Кадастровый номер: 38:12:010101:1431		Номер этажа (этажей): 1	

Масштаб 1

полное наименование должности	подпись	инициалы, фамилия
	М.П.	

Лист 4

Здание			
вид объекта недвижимости			
Лист № 3 раздела 5	Всего листов раздела 5: 4	Всего разделов: 2	Всего листов выписки: 5
10.01.2022г. № КУВИ-001/2022-366758			
Кадастровый номер: 38:12:010101:1431		Номер этажа (этажей): 1	

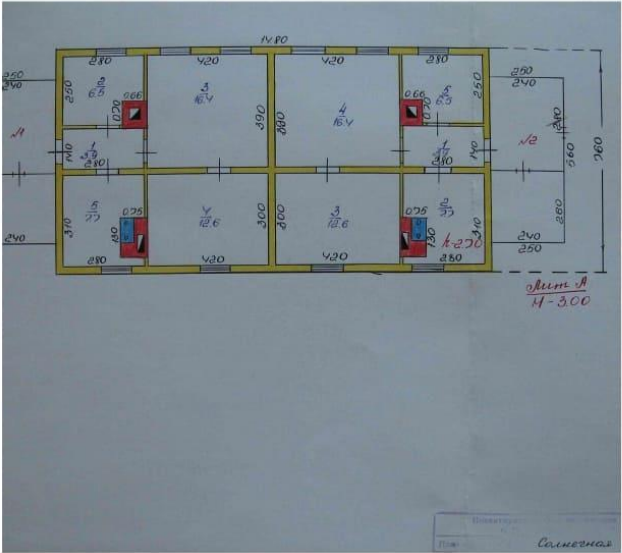


Масштаб 1

полное наименование должности	подпись	инициалы, фамилия

М.П.

Лист 5

Здание			
вид объекта недвижимости			
Лист № 4 раздела 5	Всего листов раздела 5: 4	Всего разделов: 2	Всего листов выписки: 5
10.01.2022г. № КУВИ-001/2022-366758			
Кадастровый номер: 38:12:010101:1431		Номер этажа (этажей): 1	
<div></div>			
Масштаб 1			

полное наименование должности	подпись	инициалы, фамилия
	М.П.	

Филиал федерального государственного бюджетного учреждения "Федеральная кадастровая палата Федеральной службы государственной регистрации, кадастра и картографии" по Иркутской области
полное наименование органа регистрации прав

Выписка из Единого государственного реестра недвижимости об основных характеристиках и зарегистрированных правах на объект недвижимости

Сведения об основных характеристиках объекта недвижимости

На основании запроса от 10.01.2022, поступившего на рассмотрение 10.01.2022, сообщаем, что согласно записям Единого государственного реестра недвижимости:

Раздел 1 Лист 1

Помещение			
вид объекта недвижимости			
Лист № 1 раздела 1	Всего листов раздела 1: 1	Всего разделов: 3	Всего листов выписки: 4
10.01.2022г. № КУВИ-001/2022-386423			
Кадастровый номер:		38:12:010101:4442	
Номер кадастрового квартала:		38:12:010101	
Дата присвоения кадастрового номера:		01.07.2011	
Ранее присвоенный государственный учетный номер:		Инвентарный номер 327 136	
Местоположение:		Иркутская область, р-н. Нижнеилимский, п. Семипорск, ул. Солнечная, д. 35, кв. 1	
Площадь, м2:		47.1	
Назначение:		Жилое помещение	
Наименование:		Квартира	
Номер, тип этажа, на котором расположено помещение, машино-место		Этаж № 1	
Вид жилого помещения:		Квартира	
Кадастровая стоимость, руб:		345994.25	
Кадастровые номера иных объектов недвижимости, в пределах которых расположен объект недвижимости:		38:12:010101:1431	
Виды разрешенного использования:		данные отсутствуют	
Сведения об отнесении жилого помещения к определенному виду жилых помещений специализированного жилищного фонда, к жилым помещениям наемного дома социального использования или наемного дома коммерческого использования:		данные отсутствуют	
Статус записи об объекте недвижимости:		Сведения об объекте недвижимости имеют статус "актуальные, ранее учтенные"	
Особые отметки:		данные отсутствуют	
Получатель выписки:		ОКУНЕВА ЛИЛИЯ ВЛАДИМИРОВНА, действующий(ая) на основании документа "" АДМИНИСТРАЦИЯ СЕМИПОРСКОГО СЕЛЬСКОГО ПОСЕЛЕНИЯ НИЖНЕИЛИМСКОГО РАЙОНА	

полное наименование должности	подпись	инициалы, фамилия
-------------------------------	---------	-------------------

М.П.

Выписка из Единого государственного реестра недвижимости об основных характеристиках и зарегистрированных правах на объект недвижимости

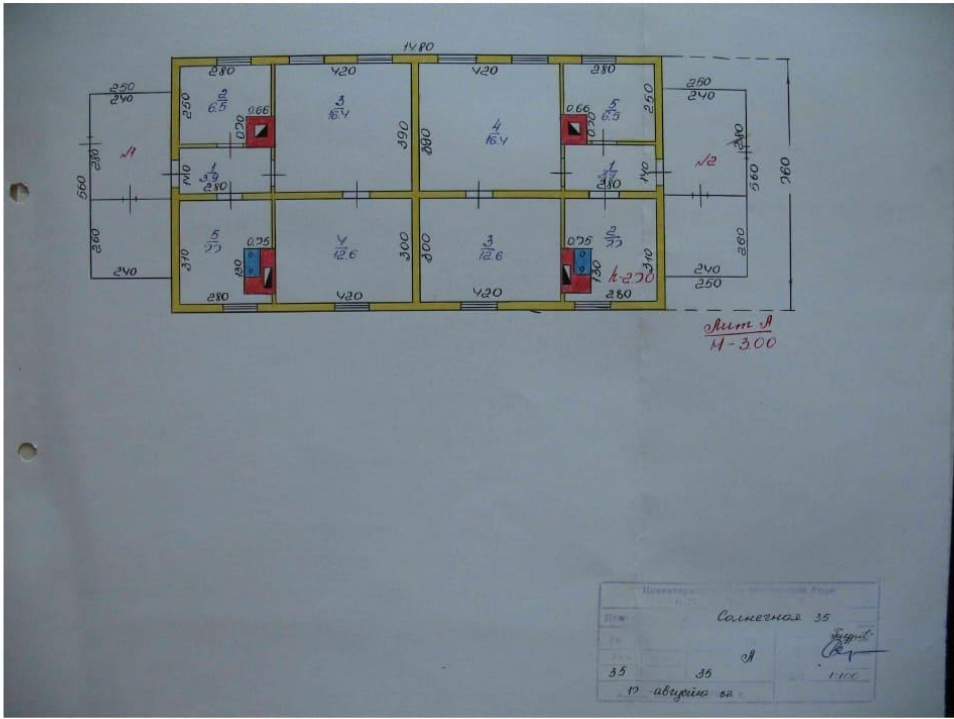
Сведения о зарегистрированных правах

Помещение			
вид объекта недвижимости			
Лист № 1 раздела 2	Всего листов раздела 2: 1	Всего разделов: 3	Всего листов выписки: 4
10.01.2022г. № КУВИ-001/2022-386423			
Кадастровый номер:		38:12:010101:4442	
1	Правообладатель (правообладатели):	1.1	СЕМИГОРСКОЕ МУНИЦИПАЛЬНОЕ ОБРАЗОВАНИЕ
2	Вид, номер, дата и время государственной регистрации права:	2.1	Собственность 38:12:010101:4442-38/006/2017-2 01.12.2017 16:05:45
4	Сведения об осуществлении государственной регистрации сделки, права, ограничения права без необходимого в силу закона согласия третьего лица, органа:	4.1	данные отсутствуют
5	Ограничение прав и обременение объекта недвижимости:	не зарегистрировано	
6	Заявленные в судебном порядке права требования:	данные отсутствуют	
7	Сведения о возражении в отношении зарегистрированного права:	данные отсутствуют	
8	Сведения о наличии решения об изъятии объекта недвижимости для государственных и муниципальных нужд:	данные отсутствуют	
9	Сведения о невозможности государственной регистрации без личного участия правообладателя или его законного представителя:	данные отсутствуют	
10	Правопритязания и сведения о наличии поступивших, но не рассмотренных заявлений о проведении государственной регистрации права (перехода, прекращения права), ограничения права или обременения объекта недвижимости, сделки в отношении объекта недвижимости:	отсутствуют	

полное наименование должности	подпись	инициалы, фамилия
-------------------------------	---------	-------------------

М.П.

Выписка из Единого государственного реестра недвижимости об основных характеристиках и зарегистрированных правах на объект недвижимости
План расположения помещения, машино-места на этаже (плане этажа)

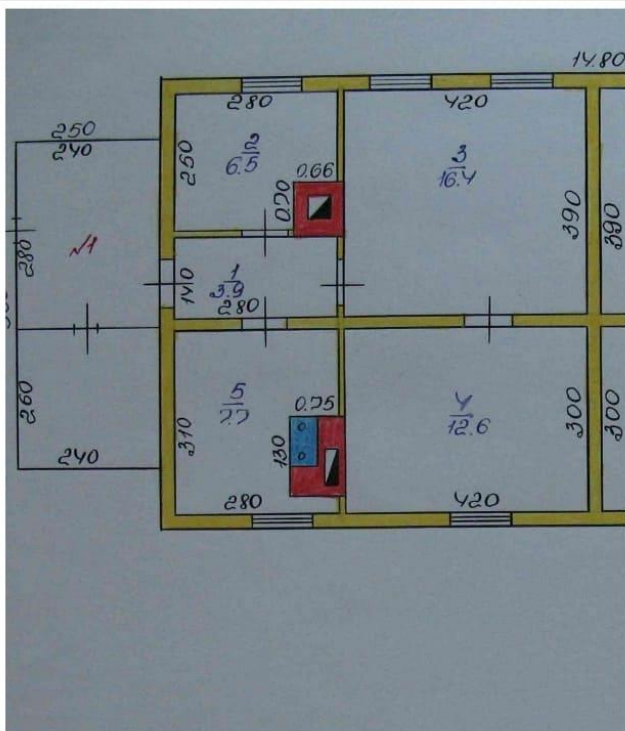
Помещение			
вид объекта недвижимости			
Лист № 1 раздела 5	Всего листов раздела 5: 2	Всего разделов: 3	Всего листов выписки: 4
10.01.2022г. № КУВИ-001/2022-386423			
Кадастровый номер: 38:12:010101:4442		Номер этажа (этажей): 1	
			
Масштаб 1			

полное наименование должности	подпись	инициалы, фамилия

М.П.

Лист 4

Помещение			
вид объекта недвижимости			
Лист № 2 раздела 5	Всего листов раздела 5: 2	Всего разделов: 3	Всего листов выписки: 4
10.01.2022г. № КУВИ-001/2022-386423			
Кадастровый номер: 38:12:010101:4442		Номер этажа (этажей): 1	



Масштаб 1

полное наименование должности	подпись	инициалы, фамилия

М.П.

М.П.

Выписка из Единого государственного реестра недвижимости
о переходе прав на объект недвижимости

Филиал федерального государственного бюджетного учреждения "Федеральная кадастровая палата Федеральной службы государственной регистрации, кадастра и картографии" по Иркутской области

полное наименование органа регистрации прав

02.11.2021г.

№ КУВИ-002/2021-146056928

На основании запроса от 02.11.2021, поступившего на рассмотрение 02.11.2021, сообщаем, что в Единый государственный реестр недвижимости внесены записи о государственной регистрации перехода прав на:


1	Вид объекта недвижимости:		Помещение
	Кадастровый номер:		38:12:010101:4442
	Местоположение:		Иркутская область, р-н. Нижнеилимский, п. Семигорск, ул. Солнечная, д. 35, кв. 1
2	Зарегистрировано:		
2.1	правообладатель:		МУНИЦИПАЛЬНОЕ ОБРАЗОВАНИЕ НИЖНЕИЛИМСКИЙ РАЙОН
	вид зарегистрированного права, доля в праве:		Собственность
	сведения об осуществлении государственной регистрации сделки, права без необходимого в силу закона согласия третьего лица, органа:		данные отсутствуют
	дата государственной регистрации права:		13.04.2017
	номер государственной регистрации права:		38:12:010101:4442-38/006/2017-1
	дата, номер и основание государственной регистрации перехода (прекращения) права:		01.12.2017 38:12:010101:4442-38/006/2017-3 Договор безвозмездной передачи имущества, Постановление, Соглашение о внесении изменений в договор безвозмездной передачи имущества № 11 от 20.03.2017, Постановление Администрации Нижнеилимского муниципального района
2.2	правообладатель:		СЕМИГОРСКОЕ МУНИЦИПАЛЬНОЕ ОБРАЗОВАНИЕ
	вид зарегистрированного права, доля в праве:		Собственность
	сведения об осуществлении государственной регистрации сделки, права без необходимого в силу закона согласия третьего лица, органа:		данные отсутствуют
	дата государственной регистрации права:		01.12.2017
	номер государственной регистрации права:		38:12:010101:4442-38/006/2017-2
	дата, номер и основание государственной регистрации перехода (прекращения) права:		
3	Получатель выписки		ОКУНЕВА ЛИЛИЯ ВЛАДИМИРОВНА, действующий(ая) на основании документа "" АДМИНИСТРАЦИЯ СЕМИГОРСКОГО СЕЛЬСКОГО ПОСЕЛЕНИЯ НИЖНЕИЛИМСКОГО РАЙОНА

Использование сведений, содержащихся в настоящей выписке, способами или в форме, которые наносят ущерб правам и законным

интересам правообладателей, влечет ответственность, предусмотренную законодательством Российской Федерации

полное наименование должности	подпись	инициалы, фамилия

М.П.



Сельсоветский учет, форма № 1
Утверждена ЦСУ СССР от 1.12.66 № 10

ОХОЗЯТВЕННА КНИГА № 7

Самуилович Козло
1980... 1981... 1982

ул. Солнечная
ул. Луговая

[illegible]

Garamo: 1980

СКОМЧЕМО: 1982

Урастить до 2057гг.

на 99 центов.



Лицевой счет № 62
(по земельной паспорту)

Фамилия имя, отчество главы семьи

«длительная служба хозяйства» на 1.1. 1980 г. 20000 на 1.1. 1981 г. 20000 на 1.1. 1982 г. работе 8
на 1.01. 1980 г. работе на 1.01. 1981 г. работе на 1.01. 1982 г. работе

№	Имя	Фамилия	Дата рождения	Место рождения	Дата вступления в брак	Место вступления в брак	Дата расторжения брака	Место расторжения брака	Дата вступления в брак	Место вступления в брак	Дата расторжения брака	Место расторжения брака
1	Иванов	Иван	1910	Москва	1930	Москва	1940	Москва	1950	Москва	1960	Москва
2	Петров	Петр	1915	Ленинград	1935	Ленинград	1945	Ленинград	1955	Ленинград	1965	Ленинград
3	Сидоров	Сидор	1920	Самара	1940	Самара	1950	Самара	1960	Самара	1970	Самара
4	Климов	Клима	1925	Волгоград	1945	Волгоград	1955	Волгоград	1965	Волгоград	1975	Волгоград
5	Михайлов	Михаил	1930	Новосибирск	1950	Новосибирск	1960	Новосибирск	1970	Новосибирск	1980	Новосибирск
6	Попов	Попов	1935	Казань	1955	Казань	1965	Казань	1975	Казань	1985	Казань
7	Смирнов	Смирнов	1940	Орел	1960	Орел	1970	Орел	1980	Орел	1990	Орел
8	Васильев	Василий	1945	Владимир	1965	Владимир	1975	Владимир	1985	Владимир	1995	Владимир
9	Кузнецов	Кузнецов	1950	Тверь	1970	Тверь	1980	Тверь	1990	Тверь	2000	Тверь
10	Лебедев	Лебедев	1955	Ярославль	1975	Ярославль	1985	Ярославль	1995	Ярославль	2005	Ярославль
11	Зайцев	Зайцев	1960	Иркутск	1980	Иркутск	1990	Иркутск	2000	Иркутск	2010	Иркутск
12	Соколов	Соколов	1965	Хабаровск	1985	Хабаровск	1995	Хабаровск	2005	Хабаровск	2015	Хабаровск
13	Борисов	Борисов	1970	Кемерово	1990	Кемерово	2000	Кемерово	2010	Кемерово	2020	Кемерово
14	Воробьев	Воробьев	1975	Магнитогорск	1995	Магнитогорск	2005	Магнитогорск	2015	Магнитогорск	2025	Магнитогорск
15	Александров	Александр	1980	Саратов	2000	Саратов	2010	Саратов	2020	Саратов	2030	Саратов
16	Степанов	Степанов	1985	Тюмень	2005	Тюмень	2015	Тюмень	2025	Тюмень	2035	Тюмень
17	Павлов	Павлов	1990	Челябинск	2010	Челябинск	2020	Челябинск	2030	Челябинск	2040	Челябинск
18	Селезнев	Селезнев	1995	Иваново	2015	Иваново	2025	Иваново	2035	Иваново	2045	Иваново
19	Федотов	Федотов	2000	Воронеж	2020	Воронеж	2030	Воронеж	2040	Воронеж	2050	Воронеж
20	Морозов	Морозов	2005	Брянск	2025	Брянск	2035	Брянск	2045	Брянск	2055	Брянск
21	Виноградов	Виноградов	2010	Пенза	2030	Пенза	2040	Пенза	2050	Пенза	2060	Пенза
22	Полухин	Полухин	2015	Смоленск	2035	Смоленск	2045	Смоленск	2055	Смоленск	2065	Смоленск
23	Авдеев	Авдеев	2020	Тула	2040	Тула	2050	Тула	2060	Тула	2070	Тула
24	Савин	Савин	2025	Ямало-Ненецкий округ	2045	Ямало-Ненецкий округ	2055	Ямало-Ненецкий округ	2065	Ямало-Ненецкий округ	2075	Ямало-Ненецкий округ
25	Кудряков	Кудряков	2030	Ханты-Мансийский округ	2050	Ханты-Мансийский округ	2060	Ханты-Мансийский округ	2070	Ханты-Мансийский округ	2080	Ханты-Мансийский округ
26	Ильин	Ильин	2035	Магаданская область	2055	Магаданская область	2065	Магаданская область	2075	Магаданская область	2085	Магаданская область
27	Свиридов	Свиридов	2040	Чукотский округ	2060	Чукотский округ	2070	Чукотский округ	2080	Чукотский округ	2090	Чукотский округ
28	Петухов	Петухов	2045	Ненецкий округ	2065	Ненецкий округ	2075	Ненецкий округ	2085	Ненецкий округ	2095	Ненецкий округ
29	Воронцов	Воронцов	2050	Ханты-Мансийский округ	2070	Ханты-Мансийский округ	2080	Ханты-Мансийский округ	2090	Ханты-Мансийский округ	2100	Ханты-Мансийский округ
30	Попов	Попов	2055	Ямало-								

Копия верна
Генерал-майор
Сильного посылить
Ожидать 5

п. Семигорск, ул. Солнечная, д. 33, кв. 2

Филиал федерального государственного бюджетного учреждения "Федеральная кадастровая палата Федеральной службы государственной регистрации, кадастра и картографии" по Иркутской области
полное наименование органа регистрации прав

Выписка из Единого государственного реестра недвижимости об основных характеристиках и зарегистрированных правах на объект недвижимости

Сведения об основных характеристиках объекта недвижимости

На основании запроса от 10.01.2022, поступившего на рассмотрение 10.01.2022, сообщаем, что согласно записям Единого государственного реестра недвижимости:

Раздел 1 Лист 1

Здание			
вид объекта недвижимости			
Лист № 1 раздела 1	Всего листов раздела 1: 1	Всего разделов: 2	Всего листов выписки: 5
10.01.2022г. № КУВИ-001/2022-399408			
Кадастровый номер:		38:12:150101:312	
Номер кадастрового квартала:		38:12:150101	
Дата присвоения кадастрового номера:		01.07.2011	
Ранее присвоенный государственный учетный номер:		Инвентарный номер 327 135	
Местоположение:		Иркутская область, р-н. Нижнеилимский, п. Семипорск, ул. Солнечная, д. 33	
Площадь, м2:		91.4	
Назначение:		Многоквартирный дом	
Наименование:		Жилой дом	
Количество этажей, в том числе подземных этажей:		1, в том числе подземных 0	
Год ввода в эксплуатацию по завершении строительства:		данные отсутствуют	
Год завершения строительства:		1965	
Кадастровая стоимость, руб:		353214.39	
Кадастровые номера иных объектов недвижимости, в пределах которых расположен объект недвижимости:		данные отсутствуют	
Кадастровые номера помещений, машино-мест, расположенных в здании или сооружении:		38:12:150101:741, 38:12:150101:742	
Виды разрешенного использования:		данные отсутствуют	
Статус записи об объекте недвижимости:		Сведения об объекте недвижимости имеют статус "актуальные, ранее учтенные"	
Особые отметки:		Сведения, необходимые для заполнения разделов: 2 - Сведения о зарегистрированных правах; 4 - Описание местоположения объекта недвижимости, отсутствуют.	
Получатель выписки:		ОКУНЕВА ЛИЛИЯ ВЛАДИМИРОВНА, действующий(ая) на основании документа "" АДМИНИСТРАЦИЯ СЕМИПОРСКОГО СЕЛЬСКОГО ПОСЕЛЕНИЯ НИЖНЕИЛИМСКОГО РАЙОНА	

полное наименование должности	подпись	инициалы, фамилия
-------------------------------	---------	-------------------

М.П.

План расположения помещения, машино-места на этаже (плане этажа)

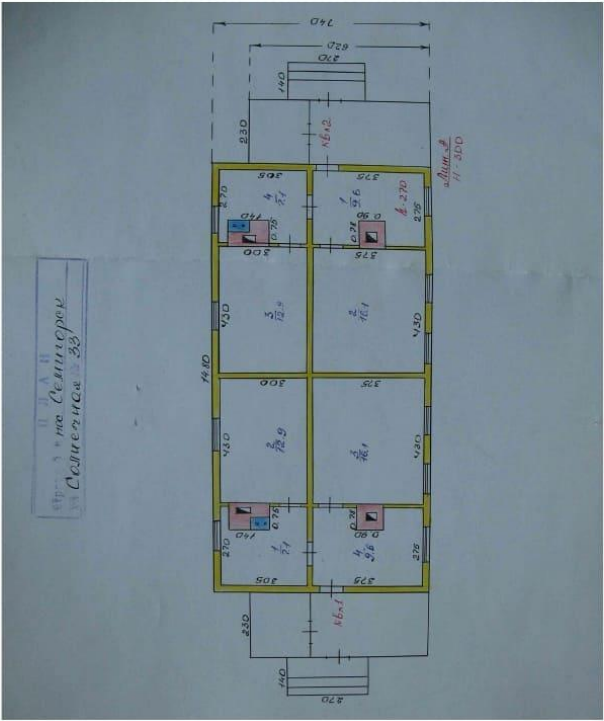
[illegible]

полное наименование должности	подпись	инициалы, фамилия

М.П.

Лист 3

Здание			
вид объекта недвижимости			
Лист № 2 раздела 5	Всего листов раздела 5: 4	Всего разделов: 2	Всего листов выписки: 5
10.01.2022г. № КУВИ-001/2022-399408			
Кадастровый номер: 38:12:150101:312		Номер этажа (этажей): 1	



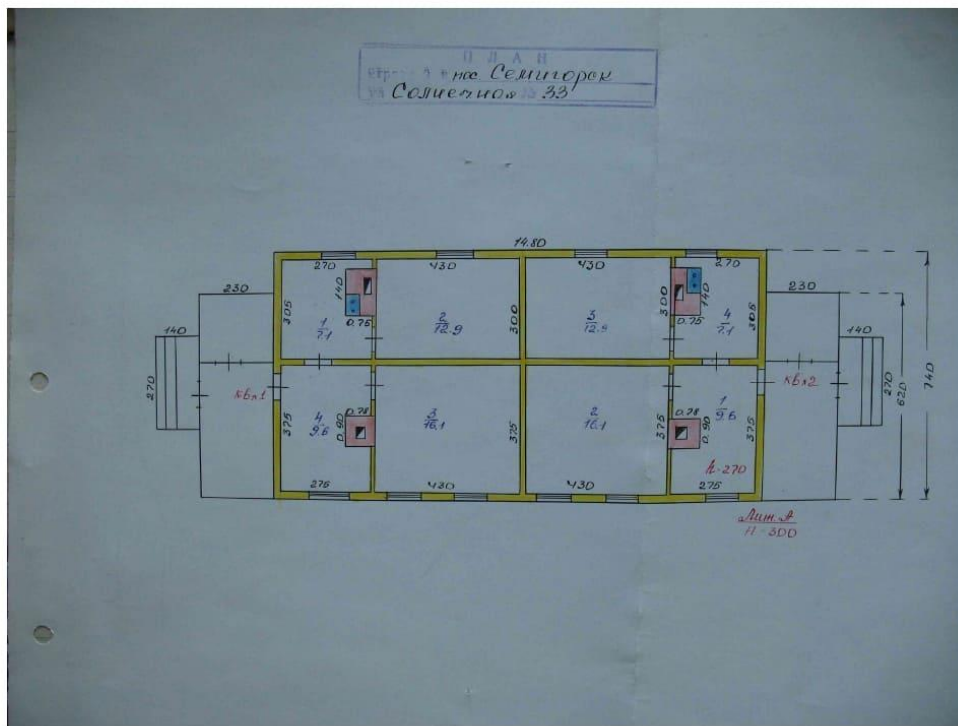
Масштаб 1

полное наименование должности	подпись	инициалы, фамилия

М.П.

Лист 4

Здание			
вид объекта недвижимости			
Лист № 3 раздела 5	Всего листов раздела 5: 4	Всего разделов: 2	Всего листов выписки: 5
10.01.2022г. № КУВИ-001/2022-399408			
Кадастровый номер: 38:12:150101:312		Номер этажа (этажей): 1	



Масштаб 1

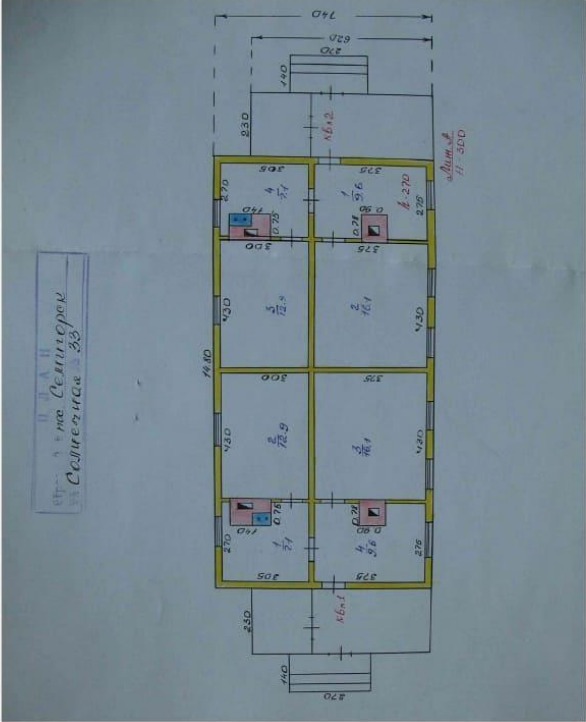
полное наименование должности	подпись	инициалы, фамилия

М.П.

М.П.

Лист 5

Здание			
вид объекта недвижимости			
Лист № 4 раздела 5	Всего листов раздела 5: 4	Всего разделов: 2	Всего листов выписки: 5
10.01.2022г. № КУВИ-001/2022-399408			
Кадастровый номер: 38:12:150101:312		Номер этажа (этажей): 1	



Масштаб 1

полное наименование должности	подпись	инициалы, фамилия
	М.П.	

Филиал федерального государственного бюджетного учреждения "Федеральная кадастровая палата Федеральной службы государственной регистрации, кадастра и картографии" по Иркутской области
полное наименование органа регистрации прав

Выписка из Единого государственного реестра недвижимости об основных характеристиках и зарегистрированных правах на объект недвижимости

Сведения об основных характеристиках объекта недвижимости

На основании запроса от 10.01.2022, поступившего на рассмотрение 10.01.2022, сообщаем, что согласно записям Единого государственного реестра недвижимости:

Раздел 1 Лист 1

Помещение			
вид объекта недвижимости			
Лист № 1 раздела 1	Всего листов раздела 1: 1	Всего разделов: 3	Всего листов выписки: 4
10.01.2022г. № КУВИ-001/2022-401200			
Кадастровый номер:		38:12:150101:742	
Номер кадастрового квартала:		38:12:150101	
Дата присвоения кадастрового номера:		01.07.2011	
Ранее присвоенный государственный учетный номер:		Инвентарный номер 327 135	
Местоположение:		Иркутская область, р-н. Нижнеилимский, п. Семипорск, ул. Солнечная, д. 33, кв. 2	
Площадь, м2:		45.7	
Назначение:		Жилое помещение	
Наименование:		Квартира	
Номер, тип этажа, на котором расположено помещение, машино-место		Этаж № 1	
Вид жилого помещения:		Квартира	
Кадастровая стоимость, руб:		205954.82	
Кадастровые номера иных объектов недвижимости, в пределах которых расположен объект недвижимости:		38:12:150101:312	
Виды разрешенного использования:		данные отсутствуют	
Сведения об отнесении жилого помещения к определенному виду жилых помещений специализированного жилищного фонда, к жилым помещениям наемного дома социального использования или наемного дома коммерческого использования:		данные отсутствуют	
Статус записи об объекте недвижимости:		Сведения об объекте недвижимости имеют статус "актуальные, ранее учтенные"	
Особые отметки:		данные отсутствуют	
Получатель выписки:		ОКУНЕВА ЛИЛИЯ ВЛАДИМИРОВНА, действующий(ая) на основании документа "" АДМИНИСТРАЦИЯ СЕМИПОРСКОГО СЕЛЬСКОГО ПОСЕЛЕНИЯ НИЖНЕИЛИМСКОГО РАЙОНА	

полное наименование должности	подпись	инициалы, фамилия
-------------------------------	---------	-------------------

М.П.

Выписка из Единого государственного реестра недвижимости об основных характеристиках и зарегистрированных правах на объект недвижимости
Сведения о зарегистрированных правах

Помещение			
вид объекта недвижимости			
Лист № 1 раздела 2	Всего листов раздела 2: 1	Всего разделов: 3	Всего листов выписки: 4
10.01.2022г. № КУВИ-001/2022-401200			
Кадастровый номер:		38:12:150101:742	

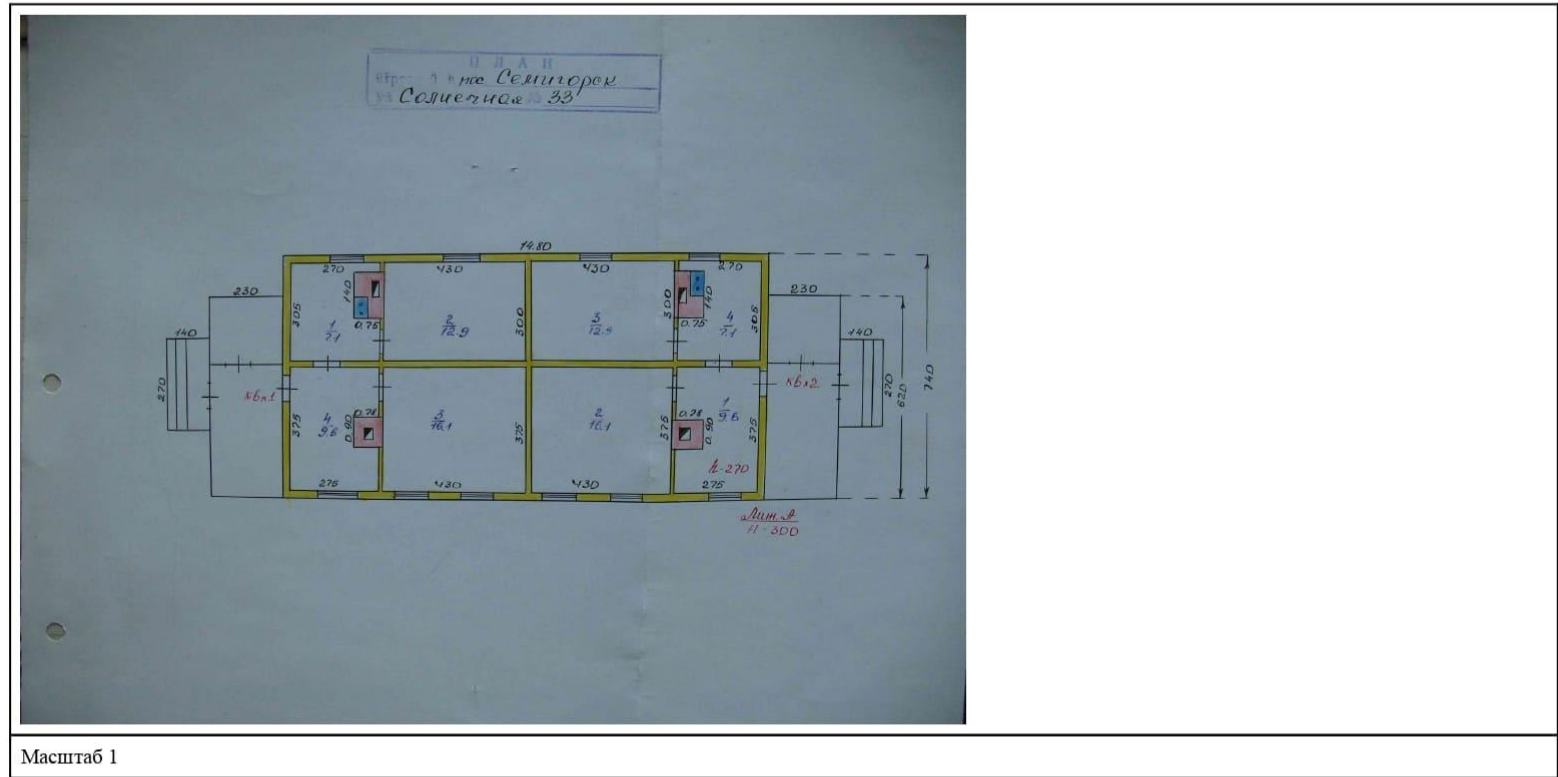
1	Правообладатель (правообладатели):	1.1	СЕМИГОРСКОЕ МУНИЦИПАЛЬНОЕ ОБРАЗОВАНИЕ
2	Вид, номер, дата и время государственной регистрации права:	2.1	Собственность 38:12:150101:742-38/006/2017-1 12.05.2017 14:30:25
4	Сведения об осуществлении государственной регистрации сделки, права, ограничения права без необходимого в силу закона согласия третьего лица, органа:	4.1	данные отсутствуют
5	Ограничение прав и обременение объекта недвижимости:	не зарегистрировано	
6	Заявленные в судебном порядке права требования:	данные отсутствуют	
7	Сведения о возражении в отношении зарегистрированного права:	данные отсутствуют	
8	Сведения о наличии решения об изъятии объекта недвижимости для государственных и муниципальных нужд:	данные отсутствуют	
9	Сведения о невозможности государственной регистрации без личного участия правообладателя или его законного представителя:	данные отсутствуют	
10	Правопритязания и сведения о наличии поступивших, но не рассмотренных заявлений о проведении государственной регистрации права (перехода, прекращения права), ограничения права или обременения объекта недвижимости, сделки в отношении объекта недвижимости:	отсутствуют	

полное наименование должности	подпись	инициалы, фамилия
-------------------------------	---------	-------------------

М.П.

Выписка из Единого государственного реестра недвижимости об основных характеристиках и зарегистрированных правах на объект недвижимости
План расположения помещения, машино-места на этаже (плане этажа)

Помещение			
вид объекта недвижимости			
Лист № 1 раздела 5	Всего листов раздела 5: 2	Всего разделов: 3	Всего листов выписки: 4
10.01.2022г. № КУВИ-001/2022-401200			
Кадастровый номер: 38:12:150101:742		Номер этажа (этажей): 1	

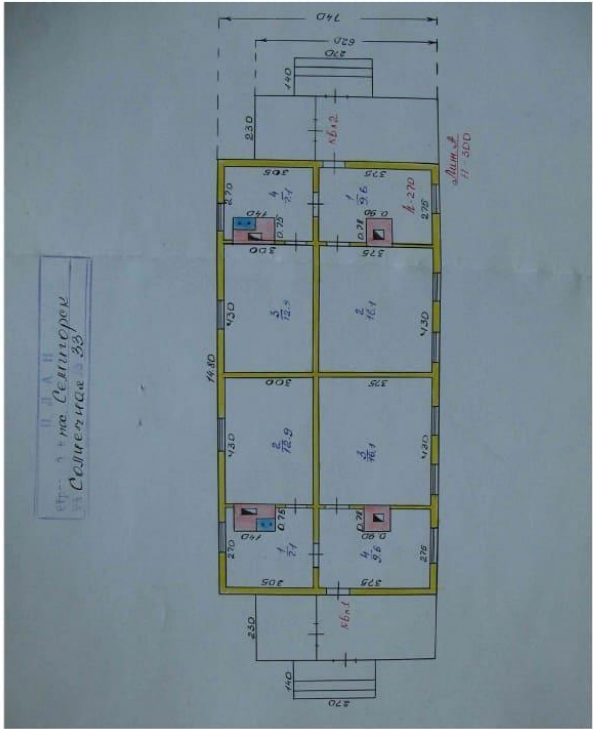


полное наименование должности	подпись	инициалы, фамилия
-------------------------------	---------	-------------------

М.П.

Лист 4

Помещение			
вид объекта недвижимости			
Лист № 2 раздела 5	Всего листов раздела 5: 2	Всего разделов: 3	Всего листов выписки: 4
10.01.2022г. № КУВИ-001/2022-401200			
Кадастровый номер: 38:12:150101:742		Номер этажа (этажей): 1	



Масштаб 1

полное наименование должности	подпись	инициалы, фамилия

М.П.

Выписка из Единого государственного реестра недвижимости
о переходе прав на объект недвижимости

Филиал федерального государственного бюджетного учреждения "Федеральная кадастровая палата Федеральной службы государственной регистрации, кадастра и картографии" по Иркутской области
полное наименование органа регистрации прав

02.12.2021г.

№ КУВН-002/2021-160766976

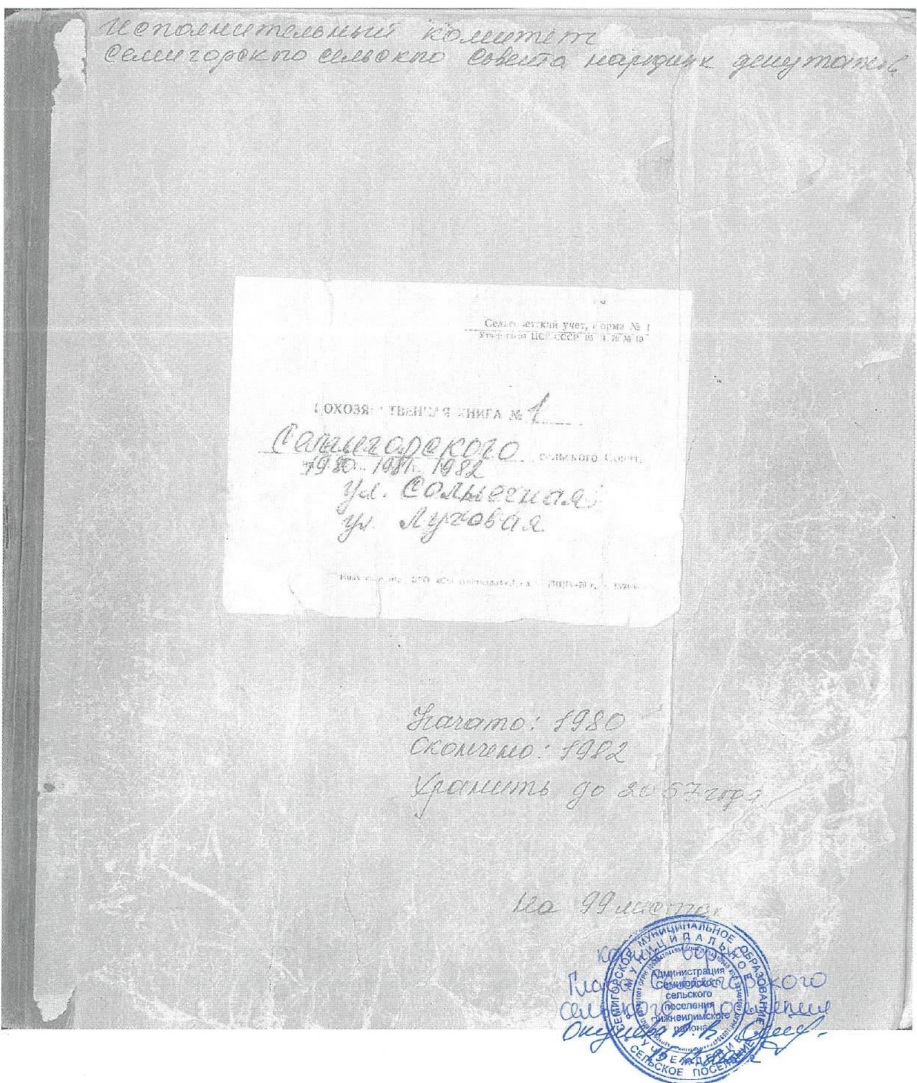
На основании запроса от 02.12.2021, поступившего на рассмотрение 02.12.2021, сообщаем, что в Единый государственный реестр недвижимости внесены записи о государственной регистрации перехода прав на:

1	Вид объекта недвижимости:	Помещение
	Кадастровый номер:	38:12:150101:742
	Местоположение:	Иркутская область, р-н. Нижнеилимский, п. Семипорск, ул. Солнечная, д. 33, кв. 2
2	Зарегистрировано:	
2.1	правообладатель:	МУНИЦИПАЛЬНОЕ ОБРАЗОВАНИЕ НИЖНЕИЛИМСКИЙ РАЙОН
	вид зарегистрированного права, доля в праве:	Собственность
	сведения об осуществлении государственной регистрации сделки, права без необходимого в силу закона согласия третьего лица, органа:	данные отсутствуют
	дата государственной регистрации права:	29.02.2016
	номер государственной регистрации права:	38-38/006-38/006/001/2016-660/1
	дата, номер и основание государственной регистрации перехода (прекращения) права:	12.05.2017 38:12:150101:742-38/006/2017-2 Договор безвозмездной передачи имущества, Соглашение от 11.04.2017 о внесении изменений в договор безвозмездной передачи имущества № 11, Постановление Администрации Нижнеилимского муниципального района Иркутской области, Постановление Администрации Нижнеилимского муниципального района Иркутской области
2.2	правообладатель:	СЕМПОРСКОЕ МУНИЦИПАЛЬНОЕ ОБРАЗОВАНИЕ
	вид зарегистрированного права, доля в праве:	Собственность
	сведения об осуществлении государственной регистрации сделки, права без необходимого в силу закона согласия третьего лица, органа:	данные отсутствуют
	дата государственной регистрации права:	12.05.2017
	номер государственной регистрации права:	38:12:150101:742-38/006/2017-1
	дата, номер и основание государственной регистрации перехода (прекращения) права:	
3	Получатель выписки	ОКУНЕВА ЛИЛИЯ ВЛАДИМИРОВНА, действующий(ая) на основании документа "" АДМИНИСТРАЦИЯ СЕМПОРСКОГО СЕЛЬСКОГО ПОСЕЛЕНИЯ НИЖНЕИЛИМСКОГО РАЙОНА

Использование сведений, содержащихся в настоящей выписке, способами или в форме, которые наносят ущерб правам и законным интересам правообладателей, влечет ответственность, предусмотренную законодательством Российской Федерации

полное наименование должности	подпись	инициалы, фамилия

М.П.



[illegible]

п. Семигорск, ул. Солнечная, д. 33, кв. 1

Филиал федерального государственного бюджетного учреждения "Федеральная кадастровая палата Федеральной службы государственной регистрации, кадастра и картографии" по Иркутской области
полное наименование органа регистрации прав

Выписка из Единого государственного реестра недвижимости об основных характеристиках и зарегистрированных правах на объект недвижимости

Сведения об основных характеристиках объекта недвижимости

На основании запроса от 10.01.2022, поступившего на рассмотрение 10.01.2022, сообщаем, что согласно записям Единого государственного реестра недвижимости:

Раздел 1 Лист 1

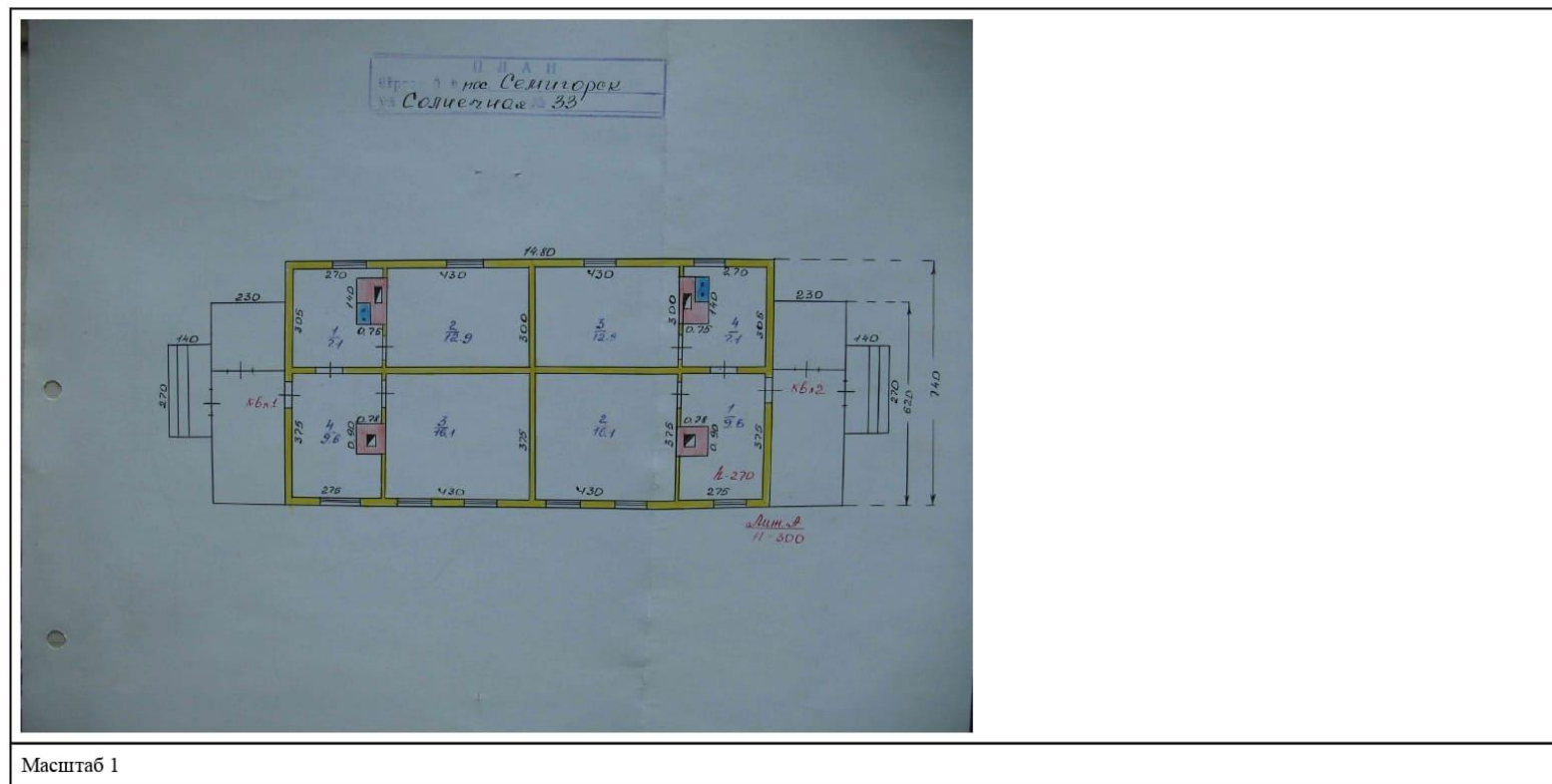
Здание			
вид объекта недвижимости			
Лист № 1 раздела 1	Всего листов раздела 1: 1	Всего разделов: 2	Всего листов выписки: 5
10.01.2022г. № КУВИ-001/2022-399408			
Кадастровый номер:		38:12:150101:312	
Номер кадастрового квартала:		38:12:150101	
Дата присвоения кадастрового номера:		01.07.2011	
Ранее присвоенный государственный учетный номер:		Инвентарный номер 327 135	
Местоположение:		Иркутская область, р-н. Нижнеилимский, п. Семипорск, ул. Солнечная, д. 33	
Площадь, м2:		91.4	
Назначение:		Многоквартирный дом	
Наименование:		Жилой дом	
Количество этажей, в том числе подземных этажей:		1, в том числе подземных 0	
Год ввода в эксплуатацию по завершении строительства:		данные отсутствуют	
Год завершения строительства:		1965	
Кадастровая стоимость, руб:		353214.39	
Кадастровые номера иных объектов недвижимости, в пределах которых расположен объект недвижимости:		данные отсутствуют	
Кадастровые номера помещений, машино-мест, расположенных в здании или сооружении:		38:12:150101:741, 38:12:150101:742	
Виды разрешенного использования:		данные отсутствуют	
Статус записи об объекте недвижимости:		Сведения об объекте недвижимости имеют статус "актуальные, ранее учтенные"	
Особые отметки:		Сведения, необходимые для заполнения разделов: 2 - Сведения о зарегистрированных правах; 4 - Описание местоположения объекта недвижимости, отсутствуют.	
Получатель выписки:		ОКУНЕВА ЛИЛИЯ ВЛАДИМИРОВНА, действующий(ая) на основании документа "" АДМИНИСТРАЦИЯ СЕМИПОРСКОГО СЕЛЬСКОГО ПОСЕЛЕНИЯ НИЖНЕИЛИМСКОГО РАЙОНА	

полное наименование должности	подпись	инициалы, фамилия
-------------------------------	---------	-------------------

М.П.

Выписка из Единого государственного реестра недвижимости об основных характеристиках и зарегистрированных правах на объект недвижимости
План расположения помещения, машино-места на этаже (плане этажа)

Здание			
вид объекта недвижимости			
Лист № 1 раздела 5	Всего листов раздела 5: 4	Всего разделов: 2	Всего листов выписки: 5
10.01.2022г. № КУВИ-001/2022-399408			
Кадастровый номер: 38:12:150101:312		Номер этажа (этажей): 1	

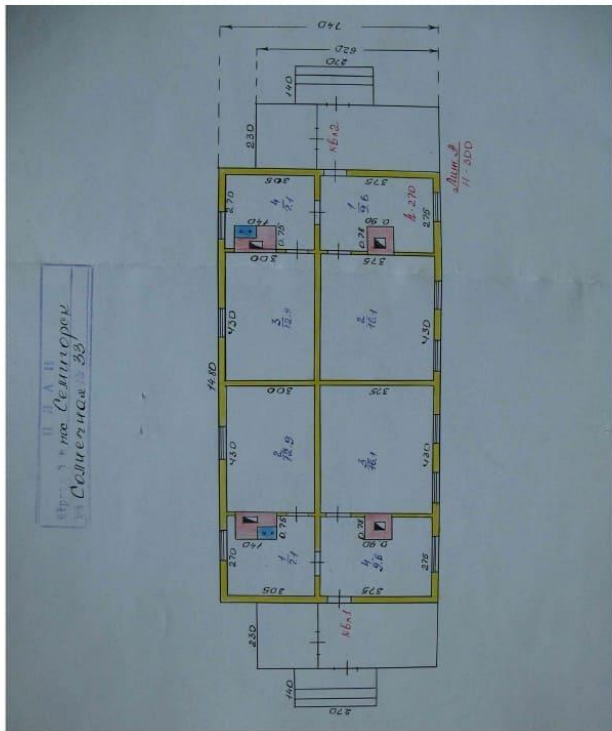


полное наименование должности	подпись	инициалы, фамилия
-------------------------------	---------	-------------------

М.П.

Лист 3

Здание			
вид объекта недвижимости			
Лист № 2 раздела 5	Всего листов раздела 5: 4	Всего разделов: 2	Всего листов выписки: 5
10.01.2022г. № КУВИ-001/2022-399408			
Кадастровый номер: 38:12:150101:312		Номер этажа (этажей): 1	



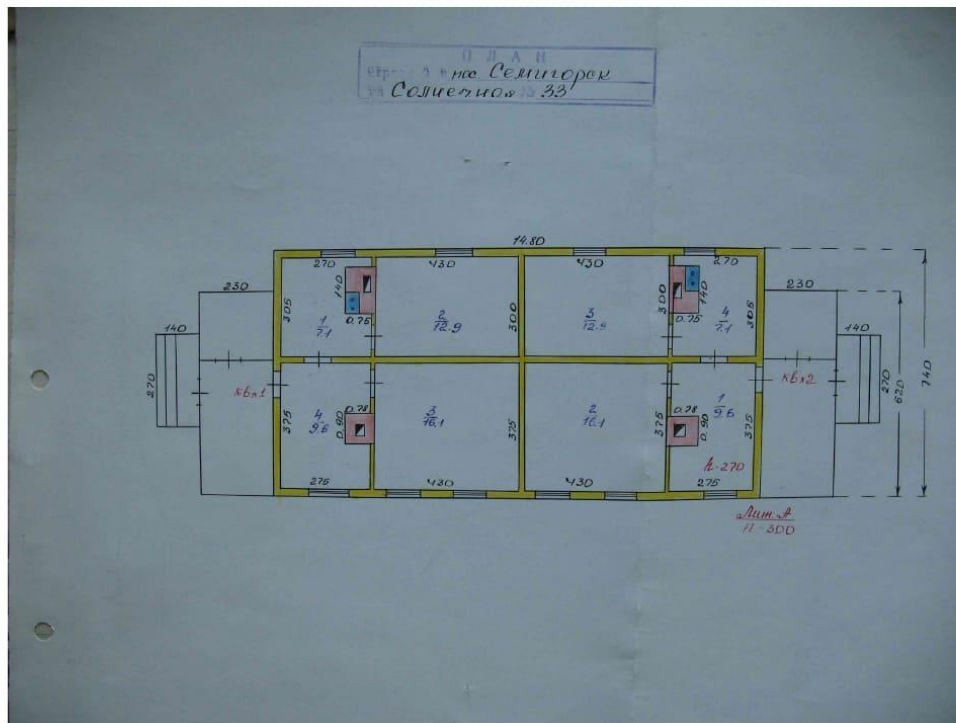
Масштаб 1

полное наименование должности	подпись	инициалы, фамилия
-------------------------------	---------	-------------------

М.П.

Лист 4

Здание			
вид объекта недвижимости			
Лист № 3 раздела 5	Всего листов раздела 5: 4	Всего разделов: 2	Всего листов выписки: 5
10.01.2022г. № КУВИ-001/2022-399408			
Кадастровый номер: 38:12:150101:312		Номер этажа (этажей): 1	

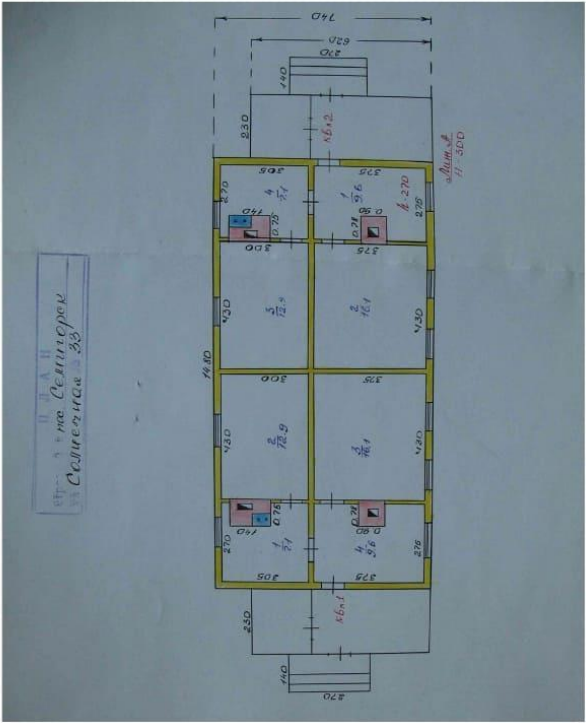


Масштаб 1

полное наименование должности	подпись	инициалы, фамилия
-------------------------------	---------	-------------------

М.П.

Здание			
вид объекта недвижимости			
Лист № 4 раздела 5	Всего листов раздела 5: 4	Всего разделов: 2	Всего листов выписки: 5
10.01.2022г. № КУВИ-001/2022-399408			
Кадастровый номер: 38:12:150101:312		Номер этажа (этажей): 1	



Масштаб 1

полное наименование должности	подпись	инициалы, фамилия
-------------------------------	---------	-------------------

М.П.

Филиал федерального государственного бюджетного учреждения "Федеральная кадастровая палата Федеральной службы государственной регистрации, кадастра и картографии" по Иркутской области
полное наименование органа регистрации прав

Выписка из Единого государственного реестра недвижимости об основных характеристиках и зарегистрированных правах на объект недвижимости

Сведения об основных характеристиках объекта недвижимости

На основании запроса от 10.01.2022, поступившего на рассмотрение 10.01.2022, сообщаем, что согласно записям Единого государственного реестра недвижимости:

Раздел 1 Лист 1

Помещение			
вид объекта недвижимости			
Лист № 1 раздела 1	Всего листов раздела 1: 1	Всего разделов: 3	Всего листов выписки: 5
10.01.2022г. № КУВИ-001/2022-403805			
Кадастровый номер:	38:12:150101:741		
Номер кадастрового квартала:	38:12:150101		
Дата присвоения кадастрового номера:	01.07.2011		
Ранее присвоенный государственный учетный номер:	Инвентарный номер 327 135		
Местоположение:	Иркутская область, р-н. Нижнеилимский, п. Семигорск, ул. Солнечная, д. 33, кв. 1		
Площадь, м2:	45.7		
Назначение:	Жилое помещение		
Наименование:	Квартира		
Номер, тип этажа, на котором расположено помещение, машино-место	Этаж № 1		
Вид жилого помещения:	Квартира		
Кадастровая стоимость, руб:	205954.82		
Кадастровые номера иных объектов недвижимости, в пределах которых расположен объект недвижимости:	38:12:150101:312		
Виды разрешенного использования:	данные отсутствуют		
Сведения об отнесении жилого помещения к определенному виду жилых помещений специализированного жилищного фонда, к жилым помещениям наемного дома социального использования или наемного дома коммерческого использования:	данные отсутствуют		
Статус записи об объекте недвижимости:	Сведения об объекте недвижимости имеют статус "актуальные, ранее учтенные"		
Особые отметки:	данные отсутствуют		
Получатель выписки:	ОКУНЕВА ЛИЛИЯ ВЛАДИМИРОВНА, действующий(ая) на основании документа "" АДМИНИСТРАЦИЯ СЕМИГОРСКОГО СЕЛЬСКОГО ПОСЕЛЕНИЯ НИЖНЕИЛИМСКОГО РАЙОНА		

полное наименование должности	подпись	инициалы, фамилия
-------------------------------	---------	-------------------

М.П.

Выписка из Единого государственного реестра недвижимости об основных характеристиках и зарегистрированных правах на объект недвижимости
Сведения о зарегистрированных правах

Помещение			
вид объекта недвижимости			
Лист № 1 раздела 2	Всего листов раздела 2: 2	Всего разделов: 3	Всего листов выписки: 5
10.01.2022г. № КУВИ-001/2022-403805			
Кадастровый номер:		38:12:150101:741	
1	Правообладатель (правообладатели):	1.1	Азаренкова Ирина Вячеславовна, 06.03.1962, пос. Комсомольский Октябрьского района Северо-Казахстанской области, Российская Федерация, СНИЛС 067-550-319 71 Паспорт гражданина Российской Федерации серия 25 06 №785901, выдан 26.03.2007, Отделом внутренних дел Нижнеилимского района Иркутской области
2	Вид, номер, дата и время государственной регистрации права:	2.1	Общая долевая собственность, 1/2 38-38/006-38/006/002/2016-2097/3 19.12.2016 19:36:30
4	Сведения об осуществлении государственной регистрации сделки, права, ограничения права без необходимого в силу закона согласия третьего лица, органа:	4.1	данные отсутствуют
5	Ограничение прав и обременение объекта недвижимости:	не зарегистрировано	
1	Правообладатель (правообладатели):	1.2	Азаренков Александр Иванович, 25.05.1959, город Усть-Кут Иркутской области, Российская Федерация, СНИЛС 069-351-873 98 паспорт гражданина Российской Федерации серия 25 04 №272044, выдан 20.08.2004, Отделом внутренних дел Нижнеилимского района Иркутской области
2	Вид, номер, дата и время государственной регистрации права:	2.2	Общая долевая собственность, 1/2 38-38/006-38/006/002/2016-2097/2 19.12.2016 19:36:29
4	Сведения об осуществлении государственной регистрации сделки, права, ограничения права без необходимого в силу закона согласия третьего лица, органа:	4.2	данные отсутствуют
5	Ограничение прав и обременение объекта недвижимости:	не зарегистрировано	

полное наименование должности	подпись	инициалы, фамилия
-------------------------------	---------	-------------------

М.П.

Лист 3

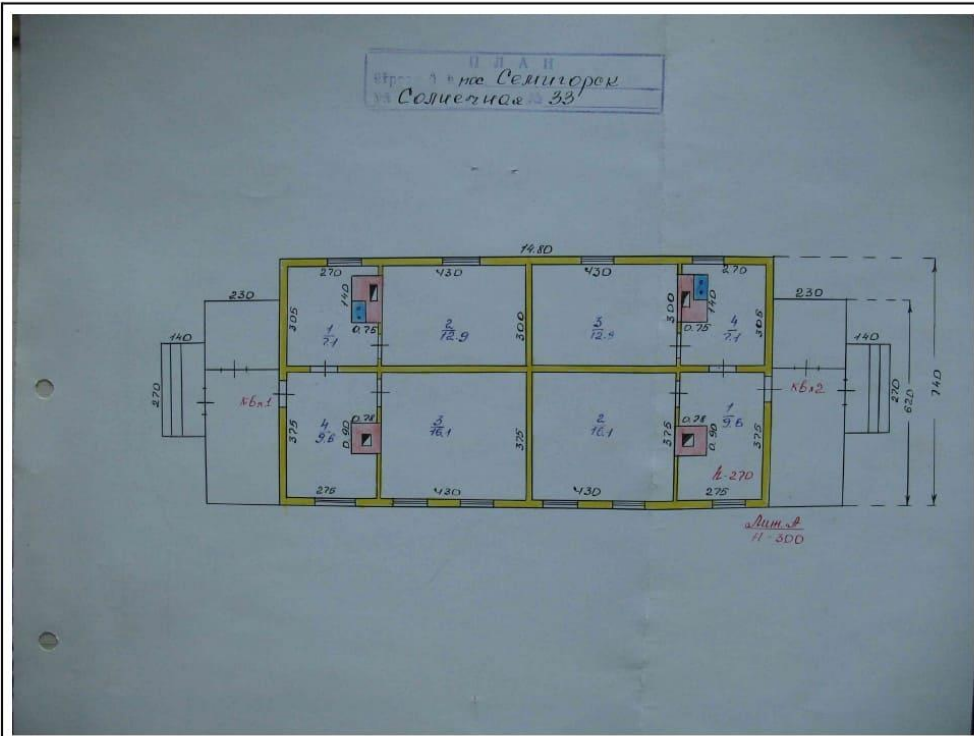
Помещение		
вид объекта недвижимости		
Лист № 2 раздела 2	Всего листов раздела 2: 2	Всего разделов: 3
Всего листов выписки: 5		
10.01.2022г. № КУВИ-001/2022-403805		
Кадастровый номер:		38:12:150101:741
6	Заявленные в судебном порядке права требования:	данные отсутствуют
7	Сведения о возражении в отношении зарегистрированного права:	данные отсутствуют
8	Сведения о наличии решения об изъятии объекта недвижимости для государственных и муниципальных нужд:	данные отсутствуют
9	Сведения о невозможности государственной регистрации без личного участия правообладателя или его законного представителя:	данные отсутствуют
10	Правопритязания и сведения о наличии поступивших, но не рассмотренных заявлений о проведении государственной регистрации права (перехода, прекращения права), ограничения права или обременения объекта недвижимости, сделки в отношении объекта недвижимости:	отсутствуют

полное наименование должности	подпись	инициалы, фамилия

М.П.

Выписка из Единого государственного реестра недвижимости об основных характеристиках и зарегистрированных правах на объект недвижимости
План расположения помещения, машино-места на этаже (плане этажа)

Помещение			
вид объекта недвижимости			
Лист № 1 раздела 5	Всего листов раздела 5: 2	Всего разделов: 3	Всего листов выписки: 5
10.01.2022г. № КУВИ-001/2022-403805			
Кадастровый номер: 38:12:150101:741		Номер этажа (этажей): 1	



Масштаб 1

полное наименование должности	подпись	инициалы, фамилия
-------------------------------	---------	-------------------

М.П.

Помещение			
вид объекта недвижимости			
Лист № 2 раздела 5	Всего листов раздела 5: 2	Всего разделов: 3	Всего листов выписки: 5
10.01.2022г. № КУВИ-001/2022-403805			
Кадастровый номер: 38:12:150101:741		Номер этажа (этажей): 1	



полное наименование должности	подпись	инициалы, фамилия
М.П.		

Лист 1

Выписка из Единого государственного реестра недвижимости
о переходе прав на объект недвижимости

Филиал федерального государственного бюджетного учреждения "Федеральная кадастровая палата Федеральной службы государственной регистрации, кадастра и картографии" по Иркутской области
полное наименование органа регистрации прав

02.11.2021г.

№ КУВИ-002/2021-146079619

На основании запроса от 02.11.2021, поступившего на рассмотрение 02.11.2021, сообщаем, что в Единый государственный реестр недвижимости внесены записи о государственной регистрации перехода прав на:

1	Вид объекта недвижимости:	Помещение
	Кадастровый номер:	38:12:150101:741
	Местоположение:	Иркутская область, р-н. Нижнеилимский, п. Семипорск, ул. Солнечная, д. 33, кв. 1
2	Зарегистрировано:	
2.1	правообладатель:	МУНИЦИПАЛЬНОЕ ОБРАЗОВАНИЕ НИЖНЕИЛИМСКИЙ РАЙОН
	вид зарегистрированного права, доля в праве:	Собственность
	сведения об осуществлении государственной регистрации сделки, права без необходимого в силу закона согласия третьего лица, органа:	данные отсутствуют
	дата государственной регистрации права:	04.03.2016
	номер государственной регистрации права:	38-38/006-38/006/001/2016-787/1
	дата, номер и основание государственной регистрации перехода (прекращения) права:	19.12.2016 38-38/006-38/006/002/2016-2097/1 Заявление о государственной регистрации права на недвижимое имущество, сделки с ним, ограничения (обременения), перехода, прекращения права на недвижимое имущество
2.2	правообладатель:	Азаренков Александр Иванович, 25.05.1959, город Усть-Кут Иркутской области, Российская Федерация Паспорт гражданина Российской Федерации серия 25 04 №272044, выдан 20.08.2004, Отделом внутренних дел Нижнеилимского района Иркутской области
	вид зарегистрированного права, доля в праве:	Общая долевая собственность, 1/2
	сведения об осуществлении государственной регистрации сделки, права без необходимого в силу закона согласия третьего лица, органа:	данные отсутствуют
	дата государственной регистрации права:	19.12.2016
	номер государственной регистрации права:	38-38/006-38/006/002/2016-2097/2
	дата, номер и основание государственной регистрации перехода (прекращения) права:	

полное наименование должности	подпись	инициалы, фамилия
-------------------------------	---------	-------------------

М.П.

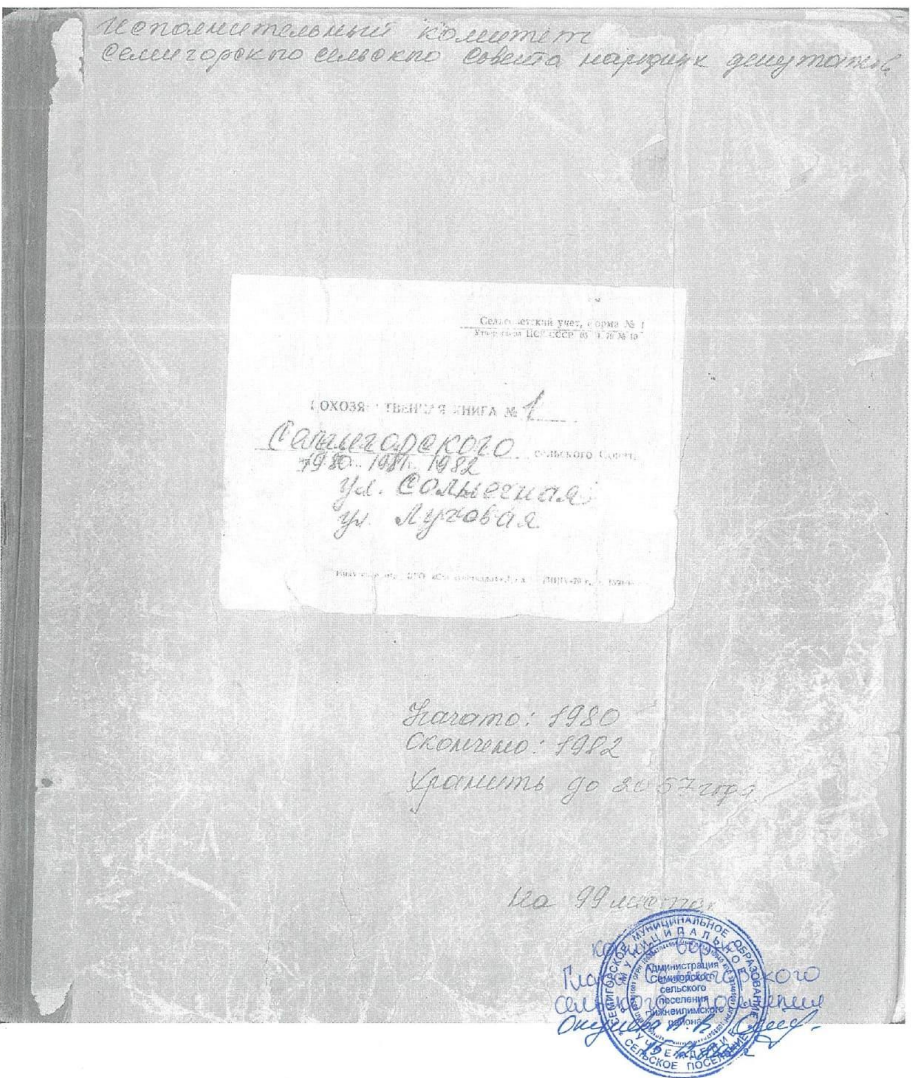
Лист 2

2.3	правообладатель:	Азаренкова Ирина Вячеславовна, 06.03.1962, пос. Комсомольский Октябрьского района Северо-Казахстанской области, Российская Федерация Паспорт гражданина Российской Федерации серия 25 06 №785901, выдан 26.03.2007, Отделом внутренних дел Нижнеилимского района Иркутской области
	вид зарегистрированного права, доля в праве:	Общая долевая собственность, 1/2
	сведения об осуществлении государственной регистрации сделки, права без необходимого в силу закона согласия третьего лица, органа:	данные отсутствуют
	дата государственной регистрации права:	19.12.2016
	номер государственной регистрации права:	38-38/006-38/006/002/2016-2097/3
3	Получатель выписки	ОКУНЕВА ЛИЛИЯ ВЛАДИМИРОВНА, действующий(ая) на основании документа "" АДМИНИСТРАЦИЯ СЕМИПОРСКОГО СЕЛЬСКОГО ПОСЕЛЕНИЯ НИЖНЕИЛИМСКОГО РАЙОНА

Использование сведений, содержащихся в настоящей выписке, способами или в форме, которые наносят ущерб правам и законным интересам правообладателей, влечет ответственность, предусмотренную законодательством Российской Федерации

полное наименование должности	подпись	инициалы, фамилия
-------------------------------	---------	-------------------

М.П.



ИЧ. Адрес хозяйства: Солысский 33 кв. 1

II. Скот, являющийся личной собственностью хозяйства (голов)

Виды и группы скота	Наличие на 1 января			Виды и группы скота	Наличие на 1 января		
	198 г.	198 г.	198 г.		198 г.	198 г.	198 г.
Крупный рогатый скот				Овцы всех пород			
1 Быки производители				24 Бараны производители			
2 Быки рабочие				25 Прочие бараны и телки (пастухи) старше 1 года			
3 Прочие быки и бычки старше 1 года				26 Телки и козы старше 1 года			
4 Быки перебои и полубыки старше 1 года				27 а т. ч. овцы			
5 Коровы				28 Молодняк в клетках до 1 года			
6 Телки от 1 года до 2 лет осеменяемые				29 Всего овец			
7 неосеменяемые				30 Козы старше 1 года			
8 Телки старше 2 лет осеменяемые				31 Козы старше 1 года			
9 неосеменяемые				32 Козлята до 1 года			
10 Телята от 0 мес.				33 Всего коз			
11 Телята от 0 мес. до 1 года				34 Жеребцы производители			
12 Бычки и жеребцы до 0 мес.				35 Кобылы старше 3 лет			
13 от 0 мес. до 1 года				36 Прочие жеребцы и кобылы старше 3 лет			
14 Всего крупного рогатого скота				37 Молодняк от 1 года до 3 лет			
Свиньи				38 а т. ч. до 2 лет			
15 Хрюки производители				39 Жеребцы до года			
16 Свиноматки старше 0 мес.				40 Всего лошадей			
17 Взрослые свиньи (опоросы, откормочники, хрюки и матушки) и поросята старше 4 мес. на откорме				41 а т. ч. рабочие			
18 из них старше 9 мес.				42 Птица			
19 Хрюки от 4 до 9 мес.				43 Вет. животных и птиц			
20 Свиноматки от 4 до 9 мес.				44 Козы, кролики			
21 Поросята от 2 до 4 мес.				45 а т. ч. после кастрации			
22 Поросята до 2 мес.				46 Птицы: куры, утки, гуси, индейки			
23 Всего свиней				47 Другие животные			

Глава семьи: Солысский на 1.1.1984 г. Солысский на 1.1.1985 г. Солысский на 1.1.1986 г. Солысский на 1.1.1987 г. Солысский на 1.1.1988 г. Солысский на 1.1.1989 г.

Секретарь, исполняющий обязанности или иное, производившее проверку и запись: Солысский Солысский Солысский Солысский Солысский Солысский

Листовой счет № 57 (по земельной паспорту) книга № 1

Фамилия, имя, отчество главы семьи: Перевозкин Василий Триф. 1915

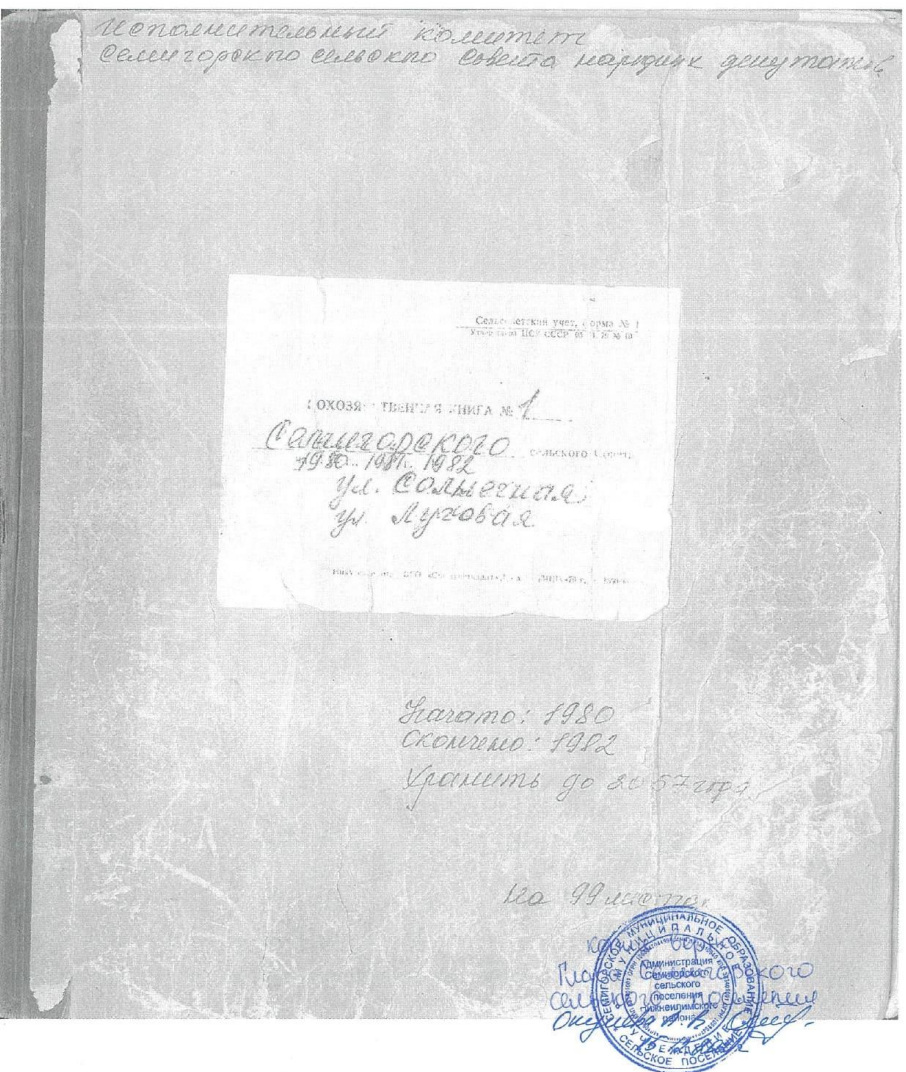
Официальная группа хозяйства на 1.1.1984 г. рабочая на 1.1.1985 г. рабочая на 1.1.1986 г. рабочая на 1.1.1987 г. рабочая на 1.1.1988 г. рабочая на 1.1.1989 г. рабочая

I. Состав земель семьи

Фамилия (пол, отчество (полнотой))	Перевозкин Василий	Перевозкин Василий	Перевозкин Василий	Перевозкин Василий	Перевозкин Василий	Перевозкин Василий
2 Отношение к главе семьи	Васильев	Васильев	Васильев	Васильев	Васильев	Васильев
3 Пол (женский, мужской)	мужской	мужской	мужской	мужской	мужской	мужской
4 Число, месяц, год рождения	1915-01-01	1915-01-01	1915-01-01	1915-01-01	1915-01-01	1915-01-01
5 Национальность	русский	русский	русский	русский	русский	русский
6 Образование (высшее, высшее, среднее, среднее специальное, начальное)	среднее	среднее	среднее	среднее	среднее	среднее
7 Последующие изменения в образовании						
8 Для указания указать название (тип) школы, учебного заведения, его местонахождение и в каком классе или на каком курсе учился						
14 Место работы	г. Москва	г. Москва	г. Москва	г. Москва	г. Москва	г. Москва
15 Должность или выполняемая работа	инженер	инженер	инженер	инженер	инженер	инженер
16 Последующие изменения в работе						
17 Отметка о адекватности состоянию здоровья (указать группу) и инвалидность (указать группу) и инвалидность (указать группу)						
18 Отметка о адекватности состоянию здоровья (указать группу) и инвалидность (указать группу) и инвалидность (указать группу)						
19 Отметка о адекватности состоянию здоровья (указать группу) и инвалидность (указать группу) и инвалидность (указать группу)						
20 Отметка о адекватности состоянию здоровья (указать группу) и инвалидность (указать группу) и инвалидность (указать группу)						
21 Отметка о адекватности состоянию здоровья (указать группу) и инвалидность (указать группу) и инвалидность (указать группу)						
22 Отметка о адекватности состоянию здоровья (указать группу) и инвалидность (указать группу) и инвалидность (указать группу)						
23 Отметка о адекватности состоянию здоровья (указать группу) и инвалидность (указать группу) и инвалидность (указать группу)						
24 Отметка о адекватности состоянию здоровья (указать группу) и инвалидность (указать группу) и инвалидность (указать группу)						
25 Отметка о адекватности состоянию здоровья (указать группу) и инвалидность (указать группу) и инвалидность (указать группу)						
26 Отметка о адекватности состоянию здоровья (указать группу) и инвалидность (указать группу) и инвалидность (указать группу)						
27 Отметка о адекватности состоянию здоровья (указать группу) и инвалидность (указать группу) и инвалидность (указать группу)						
28 Последующие изменения в составе или группы инвалидности						

Секретарь, исполняющий обязанности или иное, производившее проверку и запись: Солысский Солысский Солысский Солысский Солысский Солысский

п. Семигорск, ул. Солнечная, д. 31



[illegible]

106 Арес хозяйства Семипорский № 2

II. Скот, принадлежащий личной собственности хозяйства (голов)

Виды и группы скота	Наличие на 1 января			Виды и группы скота	Наличие на 1 января		
	1983 г.	1984 г.	1985 г.		1983 г.	1984 г.	1985 г.
Крупный рогатый скот				Овцы всех пород			
Быки производящие				Бараны производящие			
Быки рабочие				Прочие бараны и козы (взрослые) старше 1 года			
Прочие быки и козы старше 1 года				Матки и ягня старше 1 года			
Быки рабочие и козы старше 1 года				В т. ч. ягня			
Коровы				Молодняк и ягня до 1 года			
Телята от 1 года до 2 лет				Всего овец			
осемененные				Козы			
неосемененные				Козлята старше 1 года			
Телята старше 2 лет				Козлята старше 1 года			
осемененные				Козлята до 1 года			
неосемененные				Всего коз			
Телята до 6 мес.				Лягушки			
Телята от 6 мес. до 1 года				Жеребцы производящие			
Бычки и волки до 6 мес.				Кобылы старше 3 лет			
от 6 мес. до 1 года				Прочие лошади и мулы старше 3 лет			
Всего крупного рогатого скота				Молодняк от 1 года до 3 лет			
Свиньи				В т. ч. до 2 лет			
Хрюки производящие				Жеребята до года			
Свинок старше 8 мес.				Всего лошадей			
Взрослые свиньи (оборы, отбракованные хрюки и матки) и подсосные старше 1 мес. на откорме				В т. ч. рабочих			
из них старше 8 мес.				Птицы			
Хрюки от 4 до 9 мес.				Без птенцов и цыплят			
Свинок от 4 до 9 мес.				Кролики			
Поросята от 2 до 4 мес.				Всего кроликов			
Поросята до 2 мес.				в том числе кролики-матки			
Всего свиней				Прочие виды животных (кроме овец)			
				в том числе маточные свиньи			
				Другие животные			

Глава семьи Семипорский № 2

Секретарь исполкома сельского поселения или домох. проводившее проверку и запись

Личный счет № 43

Фамилия, имя, отчество главы семьи Бурла Тетяна Тетяновна 1928

Общественная служба хозяйства на 1.1.1983 г. Бурла на 1.1.1984 г. Бурла на 1.1.1985 г. Бурла

на 1.1.1983 г. Бурла на 1.1.1984 г. Бурла на 1.1.1985 г. Бурла

I. Сведения о семье

Фамилия, имя, отчество (полное)	Бурла	Бурла	Бурла	Бурла
1. Фамилия, имя, отчество (полное)	Бурла Тетяна Тетяновна	Бурла Тетяна Тетяновна	Бурла Тетяна Тетяновна	Бурла Тетяна Тетяновна
2. Отношение к главе семьи	Жена	Жена	Жена	Жена
3. Пол (мужской, женский)	Женский	Женский	Женский	Женский
4. Дата, место, год рождения	26.08.1928	26.08.1928	26.08.1928	26.08.1928
5. Национальность	Русская	Русская	Русская	Русская
6. Образование (среднее, высшее, среднее специальное, среднее общее, неполное среднее, начальное)	Среднее	Среднее	Среднее	Среднее
7. Последующие изменения в образовании				
8. Для учащихся указать название (школы, училища, техникума, высшего учебного заведения, его место-нахождение и в каком классе или на каком курсе учится)				
9. Место работы	Бурла Тетяна Тетяновна	Бурла Тетяна Тетяновна	Бурла Тетяна Тетяновна	Бурла Тетяна Тетяновна
10. Должность или выполняемая работа	Бурла Тетяна Тетяновна	Бурла Тетяна Тетяновна	Бурла Тетяна Тетяновна	Бурла Тетяна Тетяновна
11. Последующие изменения в работе				
12. Отметка о наличии или отсутствии детей (родных, приемных, усыновленных, в том числе в семье)				
13. Отметка о наличии или отсутствии детей (родных, приемных, усыновленных, в том числе в семье)				
14. Отметка о наличии или отсутствии детей (родных, приемных, усыновленных, в том числе в семье)				
15. Отметка о наличии или отсутствии детей (родных, приемных, усыновленных, в том числе в семье)				
16. Отметка о наличии или отсутствии детей (родных, приемных, усыновленных, в том числе в семье)				
17. Отметка о наличии или отсутствии детей (родных, приемных, усыновленных, в том числе в семье)				
18. Отметка о наличии или отсутствии детей (родных, приемных, усыновленных, в том числе в семье)				
19. Отметка о наличии или отсутствии детей (родных, приемных, усыновленных, в том числе в семье)				
20. Отметка о наличии или отсутствии детей (родных, приемных, усыновленных, в том числе в семье)				
21. Отметка о наличии или отсутствии детей (родных, приемных, усыновленных, в том числе в семье)				
22. Отметка о наличии или отсутствии детей (родных, приемных, усыновленных, в том числе в семье)				
23. Отметка о наличии или отсутствии детей (родных, приемных, усыновленных, в том числе в семье)				
24. Отметка о наличии или отсутствии детей (родных, приемных, усыновленных, в том числе в семье)				
25. Отметка о наличии или отсутствии детей (родных, приемных, усыновленных, в том числе в семье)				
26. Отметка о наличии или отсутствии детей (родных, приемных, усыновленных, в том числе в семье)				
27. Отметка о наличии или отсутствии детей (родных, приемных, усыновленных, в том числе в семье)				
28. Отметка о наличии или отсутствии детей (родных, приемных, усыновленных, в том числе в семье)				

Семипорский № 2

Иркутская область
Нижнеилимский район
Администрация Семигорского
сельского поселения
Нижнеилимского района
665682, п. Семигорск
ул. Октябрьская, 1.
адрес эл. почты
semigorskMO@yandex.ru

ООО «ППМ «Мастер – План»
664047, г. Иркутск, ул.
Александра Невского, 97/2

от 19 января 2022 года № 30

СПРАВКА

Администрация Семигорского сельского поселения сообщает, что жилой дом по адресу: Иркутская область, Нижнеилимский район, пос. Семигорск, ул. Солнечная, дом 31 является двухквартирным. На основании данных похозяйственной книги внесенные лица, проживавшие по адресу: пос. Семигорск, ул. Солнечная, дом 31, кв. 1, Оглезнев Сергей Семенович 02.10.1963 года рождения, работал в Кубанском ЛПХ, электриком.

Внесенные лица в похозяйственную книгу, проживавшие по адресу: пос. Семигорск, ул. Солнечная, дом 31, кв. 2, Буль Петр Петрович 30.07.1940 года рождения, работал в Кубанском ЛПХ, механиком, Буль Сергей Петрович 05.09.1963 года рождения, работал в Кубанском ЛПХ, учеником токаря.

Записи в акте передачи и в базе Росреестра отсутствуют. По выписки из похозяйственной книги дом является двухквартирным, объект капитального строительства утрачен.

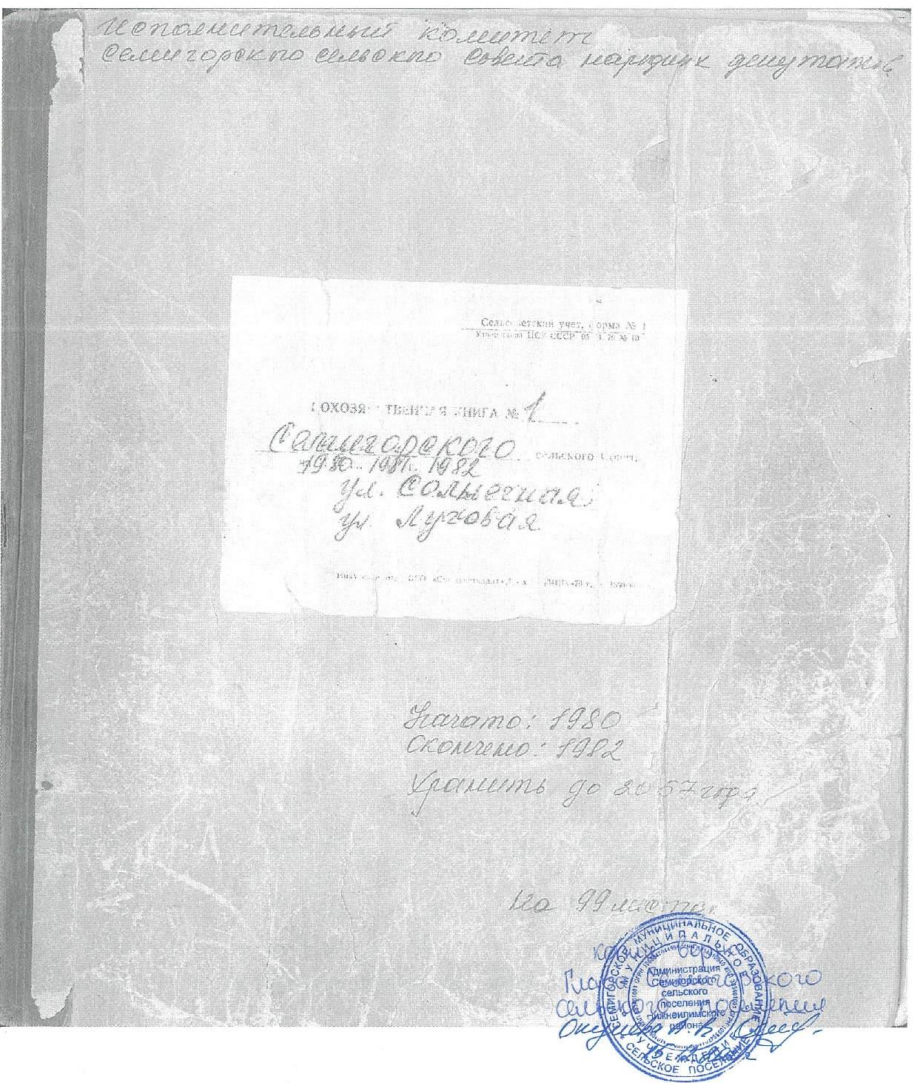
Копия похозяйственной книги № 1 с 1980 по 1982 годов прилагается.

Глава Семигорского
сельского поселения



Л.В. Окунева

п. Семигорск, ул. Солнечная, д 23



48 Акт обследования Солнечная д.3

II. Счет, являющийся актом, составлен хозяйства (хозяй)

Виды в группах счета	Наличие на 1 января			Наличие на 1 января		
	1956 г.	1957 г.	1958 г.	1956 г.	1957 г.	1958 г.
Крупный рогатый скот						
1. Ветей приплодом						
2. Ветей рабочие						
3. Прочие быки и бычьи старше 1 года						
4. Быки шарабаны и маляги старше 1 года						
5. Козы						
6. Телки от 1 года до 2 лет						
7. Телки старше 2 лет						
8. Телки старше 3 лет						
9. Телки старше 4 лет						
10. Телки старше 5 лет						
11. Телки старше 6 лет						
12. Бычьи и волчьи до 6 мес.						
13. Бычьи и волчьи от 6 мес. до 1 года						
14. Всего крупного рогатого скота						
Свиньи						
15. Хрюки приплодом						
16. Свиньи старше 9 мес.						
17. Ветей свиней (баранов, отбракованных хрюк и малягов) старше 4 мес. на откорме						
18. Ветей свиней старше 9 мес.						
19. Хрюки от 4 до 9 мес.						
20. Свиньи от 1 до 9 мес.						
21. Поросят от 2 до 4 мес.						
22. Поросят от 2 до 4 мес.						
23. Всего свиней						

Голова семьи

Секретарь исполкома сельского поселения или лицо, производившее обследование и запись

III. Паспорта (список паспортов)

Наличие на 1 января

1956 г. 1957 г. 1958 г.

IV. Постройки, принадлежащие хозяйству

Наличие на 1 января

1956 г. 1957 г. 1958 г.

V. Земля, находящаяся в личном пользовании хозяйства (в сотках гектаров)

Дата Всего земли

1956 г. 1957 г. 1958 г.

VI. Наименование и поступления средств самообеспечения

1956 г. 1957 г. 1958 г.

Личный счет № 28 (по земельной инвентарной книге № всего 38)

Фамилия, имя, отчество главы семьи Жигаловский Виктор Александрович № 79

Образованная группа хозяйства на 1.1.1950 г. рабочий на 1.1.1951 г. рабочий на 1.1.1952 г. рабочий на 1.1.1953 г. рабочий на 1.1.1954 г. рабочий на 1.1.1955 г. рабочий на 1.1.1956 г. рабочий на 1.1.1957 г. рабочий на 1.1.1958 г. рабочий на 1.1.1959 г. рабочий на 1.1.1960 г. рабочий

I. Список членов семьи

№	Фамилия, имя, отчество (полное)	Дата рождения	Пол (мужской, женский)	Число, месяц, год рождения	Национальность	Образование (высшее, среднее, начальное, неполное)	Последующие изменения в образовании	Для учащихся указать название (тип) школы, учебного заведения, его место нахождения и в каком классе или на каком курсе учится	Место работы	Должность или выполняемая работа	Последующие изменения в работе	Отметка о вступлении в брак (указать дату, место и свидетелей)	Отметка о членстве в семье, если вышедших из семьи (указать дату, место и причину выезда, место и год возвращения в хозяйство)	Отметка о браке, если брак заключен на территории данного сельского поселения (указать место, год и дату брака)	Отметка о невенчании по старости, инвалидности (указать группу и дату, документ)	Последующие изменения в браке или в семье
1	Жигаловский Виктор Александрович	1914	мужской	14.04.48	русский	среднее			на 1.1.1950 г.	на 1.1.1951 г.	на 1.1.1952 г.	на 1.1.1953 г.	на 1.1.1954 г.	на 1.1.1955 г.	на 1.1.1956 г.	на 1.1.1957 г.
2	Жигаловская Анна Александровна	1914	женский	14.04.48	русский	среднее			на 1.1.1950 г.	на 1.1.1951 г.	на 1.1.1952 г.	на 1.1.1953 г.	на 1.1.1954 г.	на 1.1.1955 г.	на 1.1.1956 г.	на 1.1.1957 г.
3	Жигаловский Сергей Александрович	1914	мужской	14.04.48	русский	среднее			на 1.1.1950 г.	на 1.1.1951 г.	на 1.1.1952 г.	на 1.1.1953 г.	на 1.1.1954 г.	на 1.1.1955 г.	на 1.1.1956 г.	на 1.1.1957 г.
4	Жигаловская Татьяна Александровна	1914	женский	14.04.48	русский	среднее			на 1.1.1950 г.	на 1.1.1951 г.	на 1.1.1952 г.	на 1.1.1953 г.	на 1.1.1954 г.	на 1.1.1955 г.	на 1.1.1956 г.	на 1.1.1957 г.
5	Жигаловский Виктор Александрович	1914	мужской	14.04.48	русский	среднее			на 1.1.1950 г.	на 1.1.1951 г.	на 1.1.1952 г.	на 1.1.1953 г.	на 1.1.1954 г.	на 1.1.1955 г.	на 1.1.1956 г.	на 1.1.1957 г.
6	Жигаловская Анна Александровна	1914	женский	14.04.48	русский	среднее			на 1.1.1950 г.	на 1.1.1951 г.	на 1.1.1952 г.	на 1.1.1953 г.	на 1.1.1954 г.	на 1.1.1955 г.	на 1.1.1956 г.	на 1.1.1957 г.
7	Жигаловский Сергей Александрович	1914	мужской	14.04.48	русский	среднее			на 1.1.1950 г.	на 1.1.1951 г.	на 1.1.1952 г.	на 1.1.1953 г.	на 1.1.1954 г.	на 1.1.1955 г.	на 1.1.1956 г.	на 1.1.1957 г.
8	Жигаловская Татьяна Александровна	1914	женский	14.04.48	русский	среднее			на 1.1.1950 г.	на 1.1.1951 г.	на 1.1.1952 г.	на 1.1.1953 г.	на 1.1.1954 г.	на 1.1.1955 г.	на 1.1.1956 г.	на 1.1.1957 г.
9	Жигаловский Виктор Александрович	1914	мужской	14.04.48	русский	среднее			на 1.1.1950 г.	на 1.1.1951 г.	на 1.1.1952 г.	на 1.1.1953 г.	на 1.1.1954 г.	на 1.1.1955 г.	на 1.1.1956 г.	на 1.1.1957 г.
10	Жигаловская Анна Александровна	1914	женский	14.04.48	русский	среднее			на 1.1.1950 г.	на 1.1.1951 г.	на 1.1.1952 г.	на 1.1.1953 г.	на 1.1.1954 г.	на 1.1.1955 г.	на 1.1.1956 г.	на 1.1.1957 г.
11	Жигаловский Сергей Александрович	1914	мужской	14.04.48	русский	среднее			на 1.1.1950 г.	на 1.1.1951 г.	на 1.1.1952 г.	на 1.1.1953 г.	на 1.1.1954 г.	на 1.1.1955 г.	на 1.1.1956 г.	на 1.1.1957 г.
12	Жигаловская Татьяна Александровна	1914	женский	14.04.48	русский	среднее			на 1.1.1950 г.	на 1.1.1951 г.	на 1.1.1952 г.	на 1.1.1953 г.	на 1.1.1954 г.	на 1.1.1955 г.	на 1.1.1956 г.	на 1.1.1957 г.
13	Жигаловский Виктор Александрович	1914	мужской	14.04.48	русский	среднее			на 1.1.1950 г.	на 1.1.1951 г.	на 1.1.1952 г.	на 1.1.1953 г.	на 1.1.1954 г.	на 1.1.1955 г.	на 1.1.1956 г.	на 1.1.1957 г.
14	Жигаловская Анна Александровна	1914	женский	14.04.48	русский	среднее			на 1.1.1950 г.	на 1.1.1951 г.	на 1.1.1952 г.	на 1.1.1953 г.	на 1.1.1954 г.	на 1.1.1955 г.	на 1.1.1956 г.	на 1.1.1957 г.
15	Жигаловский Сергей Александрович	1914	мужской	14.04.48	русский	среднее			на 1.1.1950 г.	на 1.1.1951 г.	на 1.1.1952 г.	на 1.1.1953 г.	на 1.1.1954 г.	на 1.1.1955 г.	на 1.1.1956 г.	на 1.1.1957 г.
16	Жигаловская Татьяна Александровна	1914	женский	14.04.48	русский	среднее			на 1.1.1950 г.	на 1.1.1951 г.	на 1.1.1952 г.	на 1.1.1953 г.	на 1.1.1954 г.	на 1.1.1955 г.	на 1.1.1956 г.	на 1.1.1957 г.
17	Жигаловский Виктор Александрович	1914	мужской	14.04.48	русский	среднее			на 1.1.1950 г.	на 1.1.1951 г.	на 1.1.1952 г.	на 1.1.1953 г.	на 1.1.1954 г.	на 1.1.1955 г.	на 1.1.1956 г.	на 1.1.1957 г.
18	Жигаловская Анна Александровна	1914	женский	14.04.48	русский	среднее			на 1.1.1950 г.	на 1.1.1951 г.	на 1.1.1952 г.	на 1.1.1953 г.	на 1.1.1954 г.	на 1.1.1955 г.	на 1.1.1956 г.	на 1.1.1957 г.
19	Жигаловский Сергей Александрович	1914	мужской	14.04.48	русский	среднее			на 1.1.1950 г.	на 1.1.1951 г.	на 1.1.1952 г.	на 1.1.1953 г.	на 1.1.1954 г.	на 1.1.1955 г.	на 1.1.1956 г.	на 1.1.1957 г.
20	Жигаловская Татьяна Александровна	1914	женский	14.04.48	русский	среднее			на 1.1.1950 г.	на 1.1.1951 г.	на 1.1.1952 г.	на 1.1.1953 г.	на 1.1.1954 г.	на 1.1.1955 г.	на 1.1.1956 г.	на 1.1.1957 г.
21	Жигаловский Виктор Александрович	1914	мужской	14.04.48	русский	среднее			на 1.1.1950 г.	на 1.1.1951 г.	на 1.1.1952 г.	на 1.1.1953 г.	на 1.1.1954 г.	на 1.1.1955 г.	на 1.1.1956 г.	на 1.1.1957 г.
22	Жигаловская Анна Александровна	1914	женский	14.04.48	русский	среднее			на 1.1.1950 г.	на 1.1.1951 г.	на 1.1.1952 г.	на 1.1.1953 г.	на 1.1.1954 г.	на 1.1.1955 г.	на 1.1.1956 г.	на 1.1.1957 г.
23	Жигаловский Сергей Александрович	1914	мужской	14.04.48	русский	среднее			на 1.1.1950 г.	на 1.1.1951 г.	на 1.1.1952 г.	на 1.1.1953 г.	на 1.1.1954 г.	на 1.1.1955 г.	на 1.1.1956 г.	на 1.1.1957 г.
24	Жигаловская Татьяна Александровна	1914	женский	14.04.48	русский	среднее			на 1.1.1950 г.	на 1.1.1951 г.	на 1.1.1952 г.	на 1.1.1953 г.	на 1.1.1954 г.	на 1.1.1955 г.	на 1.1.1956 г.	на 1.1.1957 г.
25	Жигаловский Виктор Александрович	1914	мужской	14.04.48	русский	среднее			на 1.1.1950 г.	на 1.1.1951 г.	на 1.1.1952 г.	на 1.1.1953 г.	на 1.1.1954 г.	на 1.1.1955 г.	на 1.1.1956 г.	на 1.1.1957 г.
26	Жигаловская Анна Александровна	1914	женский	14.04.48	русский	среднее			на 1.1.1950 г.	на 1.1.1951 г.	на 1.1.1952 г.	на 1.1.1953 г.	на 1.1.1954 г.	на 1.1.1955 г.	на 1.1.1956 г.	на 1.1.1957 г.
27	Жигаловский Сергей Александрович	1914	мужской	14.04.48	русский	среднее			на 1.1.1950 г.	на 1.1.1951 г.	на 1.1.1952 г.	на 1.1.1953 г.	на 1.1.1954 г.	на 1.1.1955 г.	на 1.1.1956 г.	на 1.1.1957 г.
28	Жигаловская Татьяна Александровна	1914	женский	14.04.48	русский	среднее			на 1.1.1950 г.	на 1.1.1951 г.	на 1.1.1952 г.	на 1.1.1953 г.	на 1.1.1954 г.	на 1.1.1955 г.	на 1.1.1956 г.	на 1.1.1957 г.
29	Жигаловский Виктор Александрович	1914	мужской	14.04.48	русский	среднее			на 1.1.1950 г.	на 1.1.1951 г.	на 1.1.1952 г.	на 1.1.1953 г.	на 1.1.1954 г.	на 1.1.1955 г.	на 1.1.1956 г.	на 1.1.1957 г.
30	Жигаловская Анна Александровна	1914	женский	14.04.48	русский	среднее			на 1.1.1950 г.	на 1.1.1951 г.	на 1.1.1952 г.	на 1.1.1953 г.	на 1.1.1954 г.	на 1.1.1955 г.	на 1.1.1956 г.	на 1.1.1957 г.
31	Жигаловский Сергей Александрович	1914	мужской	14.04.48	русский	среднее			на 1.1.1950 г.	на 1.1.1951 г.	на 1.1.1952 г.	на 1.1.1953 г.	на 1.1.1954 г.	на 1.1.1955 г.	на 1.1.1956 г.	на 1.1.1957 г.
32	Жигаловская Татьяна Александровна	1914	женский	14.04.48	русский	среднее			на 1.1.1950 г.	на 1.1.1951 г.	на 1.1.1952 г.	на 1.1.1953 г.	на 1.1.1954 г.	на 1.1.1955 г.	на 1.1.1956 г.	на 1.1.1957 г.
33	Жигаловский Виктор Александрович	1914	мужской	14.04.48	русский	среднее			на 1.1.1950 г.	на 1.1.1951 г.	на 1.1.1952 г.	на 1.1.1953 г.	на 1.1.1954 г.	на 1.1.1955 г.	на 1.1.1956 г.	на 1.1.1957 г.
34	Жигаловская Анна Александровна	1914	женский	14.04.48	русский	среднее			на 1.1.1950 г.	на 1.1.1951 г.	на 1.1.1952 г.	на 1.1.1953 г.	на 1.1.1954 г.	на 1.1.1955 г.	на 1.1.1956 г.	на 1.1.1957 г.
35	Жигаловский Сергей Александрович	1914	мужской	14.04.48	русский	среднее			на 1.1.1950 г.	на 1.1.1951 г.	на 1.1.1952 г.	на 1.1.1953 г.	на 1.1.1954 г.	на 1.1.1955 г.	на 1.1.1956 г.	на 1.1.1957 г.
36	Жигаловская Татьяна Александровна	1914	женский	14.04.48	русский	среднее			на 1.1.1950 г.	на 1.1.1951 г.	на 1.1.1952 г.	на 1.1.1953 г.	на 1.1.1954 г.	на 1.1.1955 г.	на 1.1.1956 г.	на 1.1.1957 г.
37	Жигаловский Виктор Александрович	1914	мужской	14.04.48	русский	среднее			на 1.1.1950 г.	на 1.1.1951 г.	на 1.1.1952 г.	на 1.1.1953 г.	на 1.1.1954 г.	на 1.1.1955 г.	на 1.1.1956 г.	на 1.1.1957 г.
38	Жигаловская Анна Александровна	1914	женский	14.04.48	русский	среднее			на 1.1.1950 г.	на 1.1.1951 г.	на 1.1.1952 г.	на 1.1.1953 г.	на 1.1.1954 г.	на 1.1.1955 г.	на 1.1.1956 г.	на 1.1.1957 г.
39	Жигаловский Сергей Александрович	1914	мужской	14.04.48	русский	среднее			на 1.1.1950 г.	на 1.1.1951 г.	на 1.1.1952 г.	на 1.1.1953 г.	на 1.1.1954 г.	на 1.1.1955 г.	на 1.1.1956 г.	на 1.1.1957 г.
40	Жигаловская Татьяна Александровна	1914	женский	14.04.48	русский	среднее			на 1.1.1950 г.	на 1.1.1951 г.	на 1.1.1952 г.	на 1.1.1953 г.	на 1.1.1954 г.	на 1.1.1955 г.	на 1.1.1956 г.	на 1.1.1957 г.
41	Жигаловский Виктор Александрович	1914	мужской	14.04.48	русский	среднее			на 1.1.1950 г.	на 1.1.1951 г.	на 1.1.1952 г.	на 1.1.1953 г.	на 1.1.1954 г.	на 1.1.1955 г.	на 1.1.1956 г.	на 1.1.1957 г.
42	Жигаловская Анна Александровна	1914	женский	14.04.48	русский	среднее			на 1.1.1950 г.	на 1.1.1951 г.	на 1.1.1952 г.	на 1.1.1953 г.	на 1.1.1954 г.	на 1.1.1955 г.	на 1.1.1956 г.	на 1.1.1957 г.
43	Жигаловский Сергей Александрович	1914	мужской	14.04.48	русский	среднее			на 1.1.1950 г.	на 1.1.1951 г.	на 1.1.1952 г.	на 1.1.1953 г.	на 1.1.1954 г.	на 1.1.1955 г.	на 1.1.1956 г.	на 1.1.1957 г.
44	Жигаловская Татьяна Александровна	1914	женский	14.04.48	русский											

Иркутская область
Нижнеилимский район
Администрация Семигорского
сельского поселения
Нижнеилимского района
665682, п. Семигорск
ул. Октябрьская, 1.
адрес эл. почты
semigorskMO@yandex.ru

ООО «ППМ «Мастер – План»
664047, г. Иркутск, ул.
Александра Невского, 97/2

от 19 января 2022 года № 32

СПРАВКА

Администрация Семигорского сельского поселения сообщает, что жилой дом по адресу: Иркутская область, Нижнеилимский район, пос. Семигорск, ул. Солнечная, дом 23, является многоквартирным. На основании данных похозяйственной книги внесенное лицо, проживавшее по адресу: пос. Семигорск, ул. Солнечная, дом 23, Кшевицкая Анна Ивановна 02.04.1949 года рождения, работала в Кубанском ЛПХ, диспетчером. Записи в акте передачи и в базе Росреестра отсутствуют. По выписки из похозяйственной книги дом является многоквартирным, объект капитального строительства утрачен.

Копия похозяйственной книги № 1 с 1980 по 1982 годов прилагается.

Глава Семигорского
сельского поселения



Л.В. Окунева

п. Семигорск, ул. Солнечная, д 21

Филиал федерального государственного бюджетного учреждения "Федеральная кадастровая палата Федеральной службы государственной регистрации, кадастра и картографии" по Иркутской области
полное наименование органа регистрации прав

Выписка из Единого государственного реестра недвижимости об основных характеристиках и зарегистрированных правах на объект недвижимости

Сведения об основных характеристиках объекта недвижимости

На основании запроса от 18.01.2022, поступившего на рассмотрение 18.01.2022, сообщаем, что согласно записям Единого государственного реестра недвижимости:

Раздел 1 Лист 1

Здание			
вид объекта недвижимости			
Лист № 1 раздела 1	Всего листов раздела 1: 1	Всего разделов: 1	Всего листов выписки: 1
18.01.2022г. № КУВИ-001/2022-5899872			
Кадастровый номер:		38:12:150101:311	
Номер кадастрового квартала:		38:12:150101	
Дата присвоения кадастрового номера:		01.07.2011	
Ранее присвоенный государственный учетный номер:		Инвентарный номер 339_273	
Адрес:		Иркутская область, р-н. Нижнеилимский, п. Семигорск, ул. Солнечная, д. 21	
Площадь, м2:		88.2	
Назначение:		Нежилое	
Наименование:		Баня	
Количество этажей, в том числе подземных этажей:		1, в том числе подземных 0	
Год ввода в эксплуатацию по завершении строительства:		данные отсутствуют	
Год завершения строительства:		1965	
Кадастровая стоимость, руб:		1320182.89	
Кадастровые номера иных объектов недвижимости, в пределах которых расположен объект недвижимости:		данные отсутствуют	
Кадастровые номера помещений, машино-мест, расположенных в здании или сооружении:		данные отсутствуют	
Виды разрешенного использования:		данные отсутствуют	
Статус записи об объекте недвижимости:		Сведения об объекте недвижимости имеют статус "актуальные, ранее учтенные"	
Особые отметки:		Сведения, необходимые для заполнения разделов: 2 - Сведения о зарегистрированных правах; 4 - Описание местоположения объекта недвижимости; 5 - План расположения помещения, машино-места на этаже (плане этажа), отсутствуют.	
Получатель выписки:		ОКУНЕВА ЛИЛИЯ ВЛАДИМИРОВНА, действующий(ая) на основании документа "" АДМИНИСТРАЦИЯ СЕМИГОРСКОГО СЕЛЬСКОГО ПОСЕЛЕНИЯ НИЖНЕИЛИМСКОГО РАЙОНА	

полное наименование должности	подпись	инициалы, фамилия
-------------------------------	---------	-------------------

М.П.

Иркутская область
Нижнеилимский район
Администрация Семигорского
сельского поселения
Нижнеилимского района
665682, п. Семигорск
ул. Октябрьская, 1.
адрес эл. почты
semigorskMO@yandex.ru

ООО «ППМ «Мастер – План»
664047, г. Иркутск, ул.
Александра Невского, 97/2

от 09 декабря 2021 года № 761

СПРАВКА

Администрация Семигорского сельского поселения сообщает, что по адресу: Иркутская область, Нижнеилимский район, пос. Семигорск ул. Солнечная, дом 21 находилась общественная баня, принадлежавшая Кубанскому ЛПХ. В 1995 году прекратила свое существование.

Глава Семигорского
сельского поселения



Л.В. Окунева

п. Семигорск, ул. Солнечная, д 19

Филиал федерального государственного бюджетного учреждения "Федеральная кадастровая палата Федеральной службы государственной регистрации, кадастра и картографии" по Иркутской области
полное наименование органа регистрации прав

Выписка из Единого государственного реестра недвижимости об основных характеристиках и зарегистрированных правах на объект недвижимости

Сведения об основных характеристиках объекта недвижимости

На основании запроса от 18.01.2022, поступившего на рассмотрение 18.01.2022, сообщаем, что согласно записям Единого государственного реестра недвижимости:

Раздел 1 Лист 1

Здание			
вид объекта недвижимости			
Лист № 1 раздела 1	Всего листов раздела 1: 1	Всего разделов: 1	Всего листов выписки: 1
18.01.2022г. № КУВИ-001/2022-5890506			
Кадастровый номер:		38:12:150101:270	
Номер кадастрового квартала:		38:12:150101	
Дата присвоения кадастрового номера:		01.07.2011	
Ранее присвоенный государственный учетный номер:		Инвентарный номер 326 160	
Местоположение:		Иркутская область, р-н. Нижнеилимский, п. Семипорск, ул. Солнечная, д. 19	
Площадь, м2:		93.2	
Назначение:		Многоквартирный дом	
Наименование:		Жилой дом	
Количество этажей, в том числе подземных этажей:		1, в том числе подземных 0	
Год ввода в эксплуатацию по завершении строительства:		данные отсутствуют	
Год завершения строительства:		1966	
Кадастровая стоимость, руб:		357996.11	
Кадастровые номера иных объектов недвижимости, в пределах которых расположен объект недвижимости:		данные отсутствуют	
Кадастровые номера помещений, машино-мест, расположенных в здании или сооружении:		38:12:150101:669, 38:12:150101:670	
Виды разрешенного использования:		данные отсутствуют	
Статус записи об объекте недвижимости:		Сведения об объекте недвижимости имеют статус "актуальные, ранее учтенные"	
Особые отметки:		Сведения, необходимые для заполнения разделов: 2 - Сведения о зарегистрированных правах; 4 - Описание местоположения объекта недвижимости; 5 - План расположения помещения, машино-места на этаже (плане этажа), отсутствуют.	
Получатель выписки:		ОКУНЕВА ЛИЛИЯ ВЛАДИМИРОВНА, действующий(ая) на основании документа "" АДМИНИСТРАЦИЯ СЕМИПОРСКОГО СЕЛЬСКОГО ПОСЕЛЕНИЯ НИЖНЕИЛИМСКОГО РАЙОНА	

полное наименование должности	подпись	инициалы, фамилия
-------------------------------	---------	-------------------

М.П.

Филиал федерального государственного бюджетного учреждения "Федеральная кадастровая палата Федеральной службы государственной регистрации, кадастра и картографии" по Иркутской области
полное наименование органа регистрации прав

Выписка из Единого государственного реестра недвижимости об основных характеристиках и зарегистрированных правах на объект недвижимости

Сведения об основных характеристиках объекта недвижимости

На основании запроса от 18.01.2022, поступившего на рассмотрение 18.01.2022, сообщаем, что согласно записям Единого государственного реестра недвижимости:

Раздел 1 Лист 1

Помещение			
вид объекта недвижимости			
Лист № 1 раздела 1	Всего листов раздела 1: 1	Всего разделов: 1	Всего листов выписки: 1
18.01.2022г. № КУВИ-001/2022-5893601			
Кадастровый номер:		38:12:150101:669	
Номер кадастрового квартала:		38:12:150101	
Дата присвоения кадастрового номера:		01.07.2011	
Ранее присвоенный государственный учетный номер:		данные отсутствуют	
Местоположение:		Иркутская область, р-н. Нижнеилимский, п. Семипорск, ул. Солнечная, д. 19, кв. 1	
Площадь, м2:		46.6	
Назначение:		Жилое помещение	
Наименование:		Квартира	
Номер, тип этажа, на котором расположено помещение, машино-место		Этаж № 1	
Вид жилого помещения:		Квартира	
Кадастровая стоимость, руб:		209376.13	
Кадастровые номера иных объектов недвижимости, в пределах которых расположен объект недвижимости:		38:12:150101:270	
Виды разрешенного использования:		данные отсутствуют	
Сведения об отнесении жилого помещения к определенному виду жилых помещений специализированного жилищного фонда, к жилым помещениям наемного дома социального использования или наемного дома коммерческого использования:		данные отсутствуют	
Статус записи об объекте недвижимости:		Сведения об объекте недвижимости имеют статус "актуальные, ранее учтенные"	
Особые отметки:		Сведения, необходимые для заполнения разделов: 2 - Сведения о зарегистрированных правах; 5 - План расположения помещения, машино-места на этаже (плане этажа), отсутствуют.	
Получатель выписки:		ОКУНЕВА ЛИЛИЯ ВЛАДИМИРОВНА, действующий(ая) на основании документа "" АДМИНИСТРАЦИЯ СЕМИПОРСКОГО СЕЛЬСКОГО ПОСЕЛЕНИЯ НИЖНЕИЛИМСКОГО РАЙОНА	

полное наименование должности	подпись	инициалы, фамилия
-------------------------------	---------	-------------------

М.П.

Филиал федерального государственного бюджетного учреждения "Федеральная кадастровая палата Федеральной службы государственной регистрации, кадастра и картографии" по Иркутской области
полное наименование органа регистрации прав

Выписка из Единого государственного реестра недвижимости об основных характеристиках и зарегистрированных правах на объект недвижимости

Сведения об основных характеристиках объекта недвижимости

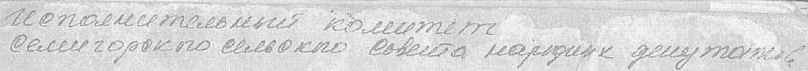
На основании запроса от 18.01.2022, поступившего на рассмотрение 18.01.2022, сообщаем, что согласно записям Единого государственного реестра недвижимости:

Раздел 1 Лист 1

Помещение			
вид объекта недвижимости			
Лист № 1 раздела 1	Всего листов раздела 1: 1	Всего разделов: 1	Всего листов выписки: 1
18.01.2022г. № КУВИ-001/2022-5896940			
Кадастровый номер:		38:12:150101:670	
Номер кадастрового квартала:		38:12:150101	
Дата присвоения кадастрового номера:		01.07.2011	
Ранее присвоенный государственный учетный номер:		данные отсутствуют	
Местоположение:		Иркутская область, р-н. Нижнеилимский, п. Семигорск, ул. Солнечная, д. 19, кв. 2	
Площадь, м2:		46.6	
Назначение:		Жилое помещение	
Наименование:		Квартира	
Номер, тип этажа, на котором расположено помещение, машино-место		Этаж № 1	
Вид жилого помещения:		Квартира	
Кадастровая стоимость, руб:		209376.13	
Кадастровые номера иных объектов недвижимости, в пределах которых расположен объект недвижимости:		38:12:150101:270	
Виды разрешенного использования:		данные отсутствуют	
Сведения об отнесении жилого помещения к определенному виду жилых помещений специализированного жилищного фонда, к жилым помещениям наемного дома социального использования или наемного дома коммерческого использования:		данные отсутствуют	
Статус записи об объекте недвижимости:		Сведения об объекте недвижимости имеют статус "актуальные, ранее учтенные"	
Особые отметки:		Сведения, необходимые для заполнения разделов: 2 - Сведения о зарегистрированных правах; 5 - План расположения помещения, машино-места на этаже (плане этажа), отсутствуют.	
Получатель выписки:		ОКУНЕВА ЛИЛИЯ ВЛАДИМИРОВНА, действующий(ая) на основании документа "" АДМИНИСТРАЦИЯ СЕМИГОРСКОГО СЕЛЬСКОГО ПОСЕЛЕНИЯ НИЖНЕИЛИМСКОГО РАЙОНА	

полное наименование должности	подпись	инициалы, фамилия

М.П.



Сельскохозяйственный учет, форма № 1
Утверждена ЦСУ СССР от 1.12.86 № 10

ХОЗЯЙСТВЕННАЯ КНИГА № 7

Самозарядного
40.82 1087 1088

СЛАВКОГО (1979).

ул. Солыгина
ул. Луговая.

Form 100-10, 1970 (Rev. 1-1-70)

Garamo: 1980

Скончено: 1982

Уменьшить до 2057 м².

Но 99 исчеток.



[illegible]

Листов № 36

(по основной профессии)

имя М. _____

Фамилия, имя, отчество главы семьи _____

Областная служба занятости на 1.1.1989 г. работы на 1.1.1989 г. работы до 1.1.1989 г. работы с 1.1.1989 г. работы

на 1.1.1989 г. работы на 1.1.1989 г. работы с 1.1.1989 г. работы

1. Сведения о членах семьи

№	Фамилия, имя, отчество (полное)	Дата рождения	Место рождения	Место работы	Должность или вид деятельности	Сведения о членах семьи
1	Семья	1989 г.	1989 г.	1989 г.	1989 г.	1989 г.
2	Семья	1989 г.	1989 г.	1989 г.	1989 г.	1989 г.
3	Семья	1989 г.	1989 г.	1989 г.	1989 г.	1989 г.
4	Семья	1989 г.	1989 г.	1989 г.	1989 г.	1989 г.
5	Семья	1989 г.	1989 г.	1989 г.	1989 г.	1989 г.
6	Семья	1989 г.	1989 г.	1989 г.	1989 г.	1989 г.
7	Семья	1989 г.	1989 г.	1989 г.	1989 г.	1989 г.
8	Семья	1989 г.	1989 г.	1989 г.	1989 г.	1989 г.
9	Семья	1989 г.	1989 г.	1989 г.	1989 г.	1989 г.
10	Семья	1989 г.	1989 г.	1989 г.	1989 г.	1989 г.
11	Семья	1989 г.	1989 г.	1989 г.	1989 г.	1989 г.
12	Семья	1989 г.	1989 г.	1989 г.	1989 г.	1989 г.
13	Семья	1989 г.	1989 г.	1989 г.	1989 г.	1989 г.
14	Семья	1989 г.	1989 г.	1989 г.	1989 г.	1989 г.
15	Семья	1989 г.	1989 г.	1989 г.	1989 г.	1989 г.
16	Семья	1989 г.	1989 г.	1989 г.	1989 г.	1989 г.
17	Семья	1989 г.	1989 г.	1989 г.	1989 г.	1989 г.
18	Семья	1989 г.	1989 г.	1989 г.	1989 г.	1989 г.
19	Семья	1989 г.	1989 г.	1989 г.	1989 г.	1989 г.
20	Семья	1989 г.	1989 г.	1989 г.	1989 г.	1989 г.
21	Семья	1989 г.	1989 г.	1989 г.	1989 г.	1989 г.
22	Семья	1989 г.	1989 г.	1989 г.	1989 г.	1989 г.
23	Семья	1989 г.	1989 г.	1989 г.	1989 г.	1989 г.
24	Семья	1989 г.	1989 г.	1989 г.	1989 г.	1989 г.
25	Семья	1989 г.	1989 г.	1989 г.	1989 г.	1989 г.
26	Семья	1989 г.	1989 г.	1989 г.	1989 г.	1989 г.
27	Семья	1989 г.	1989 г.	1989 г.	1989 г.	1989 г.
28	Семья	1989 г.	1989 г.	1989 г.	1989 г.	1989 г.
29	Семья	1989 г.	1989 г.	1989 г.	1989 г.	1989 г.
30	Семья	1989 г.	1989 г.	1989 г.	1989 г.	1989 г.

Иркутская область
Нижнеилимский район
Администрация Семигорского
сельского поселения
Нижнеилимского района
665682, п. Семигорск
ул. Октябрьская, 1.
адрес эл. почты
semigorskMO@yandex.ru

ООО «ППМ «Мастер – План»
664047, г. Иркутск, ул.
Александра Невского, 97/2

от 19 января 2022 года № 33

СПРАВКА

Администрация Семигорского сельского поселения сообщает, что жилой дом по адресу: Иркутская область, Нижнеилимский район, пос. Семигорск, ул. Солнечная, дом 19, является трехквартирным. На основании данных похозяйственной книги внесенные лица, проживавшие по адресу: пос. Семигорск, ул. Солнечная, дом 19, кв. 1, Иванов Геннадий Иванович 24.02.1936 года рождения, работал в Кубанском ЛПХ, рамщиком, Иванова Валентина Николаевна 14.03.1939 года рождения, работала в Кубанском ЛПХ, учетчиком.

Внесенные лица в похозяйственную книгу, проживавшие по адресу: пос. Семигорск, ул. Солнечная, дом 19, кв. 2, Чупров Алексей Георгиевич 05.03.1958 года рождения, работал в Кубанском ЛПХ, кочегаром, Чупрова Людмила Николаевна 09.10.1957 года рождения, работала в Кубанском ЛПХ, учетчиком.

Внесенные лица в похозяйственную книгу, проживавшие по адресу: пос. Семигорск, ул. Солнечная, дом 19, кв. 3, Кузнецова Анна Николаевна 22.12.1923 года рождения, работала в Кубанском ЛПХ, техник ОТШ.

Запись в акте передачи отсутствует. По сведениям, внесенным в ЕГРН дом является двухквартирным, на основании данных похозяйственной книги дом является трехквартирным, объект капитального строительства утрачен.

Копия похозяйственной книги № 1 с 1980 по 1982 годов прилагается.

Глава Семигорского
сельского поселения



Л.В. Окунева

п. Семигорск, ул. Солнечная, д 17

Филиал федерального государственного бюджетного учреждения "Федеральная кадастровая палата Федеральной службы государственной регистрации, кадастра и картографии" по Иркутской области
полное наименование органа регистрации прав

Выписка из Единого государственного реестра недвижимости об основных характеристиках и зарегистрированных правах на объект недвижимости

Сведения об основных характеристиках объекта недвижимости

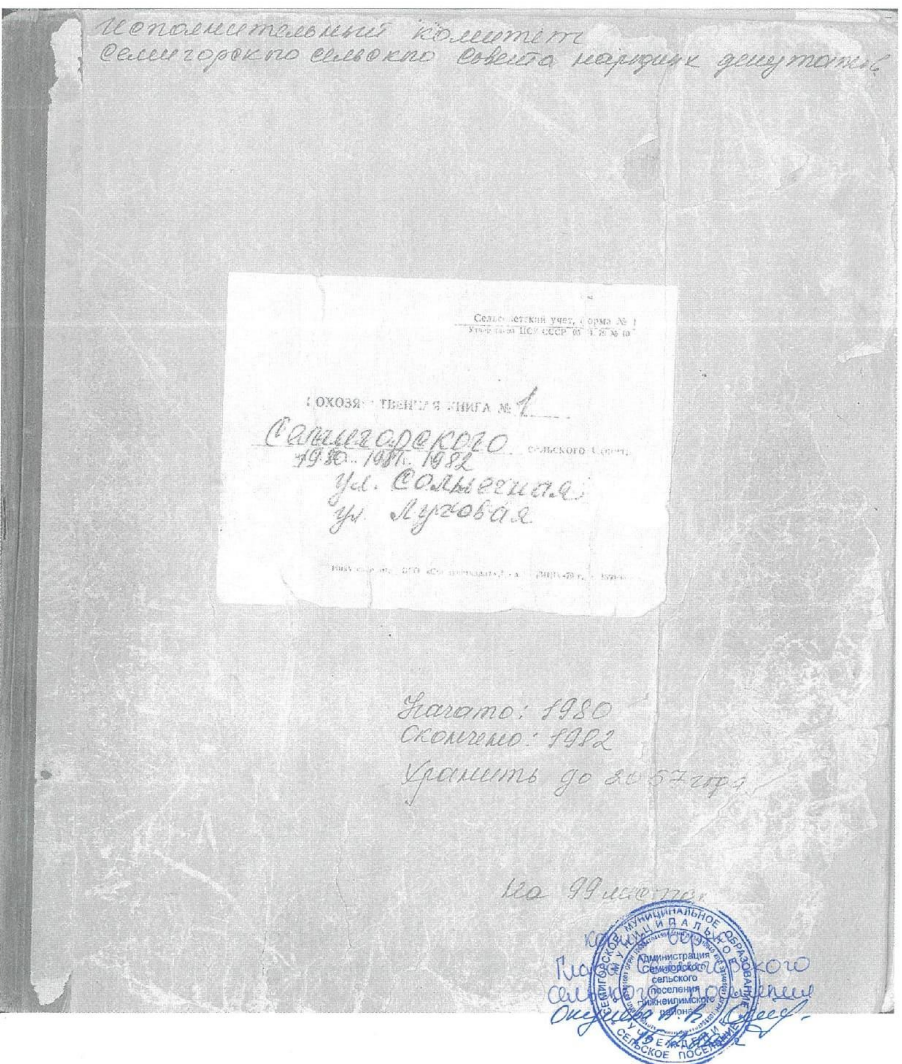
На основании запроса от 18.01.2022, поступившего на рассмотрение 18.01.2022, сообщаем, что согласно записям Единого государственного реестра недвижимости:

Раздел 1 Лист 1

Здание			
вид объекта недвижимости			
Лист № 1 раздела 1	Всего листов раздела 1: 1	Всего разделов: 1	Всего листов выписки: 1
18.01.2022г. № КУВИ-001/2022-5881718			
Кадастровый номер:		38:12:150101:223	
Номер кадастрового квартала:		38:12:150101	
Дата присвоения кадастрового номера:		01.07.2011	
Ранее присвоенный государственный учетный номер:		Инвентарный номер 327 128; Условный номер нет данных	
Местоположение:		Иркутская область, р-н. Нижнеилимский, п. Семипорск, ул. Солнечная, д. 17	
Площадь, м2:		57.7	
Назначение:		Жилое	
Наименование:		Жилой дом	
Количество этажей, в том числе подземных этажей:		1, в том числе подземных 0	
Год ввода в эксплуатацию по завершении строительства:		данные отсутствуют	
Год завершения строительства:		1965	
Кадастровая стоимость, руб:		249746.95	
Кадастровые номера иных объектов недвижимости, в пределах которых расположен объект недвижимости:		данные отсутствуют	
Кадастровые номера помещений, машино-мест, расположенных в здании или сооружении:		данные отсутствуют	
Виды разрешенного использования:		данные отсутствуют	
Статус записи об объекте недвижимости:		Сведения об объекте недвижимости имеют статус "актуальные, ранее учтенные"	
Особые отметки:		Сведения, необходимые для заполнения разделов: 2 - Сведения о зарегистрированных правах; 4 - Описание местоположения объекта недвижимости; 5 - План расположения помещения, машино-места на этаже (плане этажа), отсутствуют.	
Получатель выписки:		ОКУНЕВА ЛИЛИЯ ВЛАДИМИРОВНА, действующий(ая) на основании документа "" АДМИНИСТРАЦИЯ СЕМИПОРСКОГО СЕЛЬСКОГО ПОСЕЛЕНИЯ НИЖНЕИЛИМСКОГО РАЙОНА	

полное наименование должности	подпись	инициалы, фамилия
-------------------------------	---------	-------------------

М.П.



[illegible]

Иркутская область
Нижнеилимский район
Администрация Семигорского
сельского поселения
Нижнеилимского района
665682, п. Семигорск
ул. Октябрьская, 1.
адрес эл. почты
semigorskMO@yandex.ru

ООО «ППМ «Мастер – План»
664047, г. Иркутск, ул.
Александра Невского, 97/2

от 08 декабря 2021 года № 732

СПРАВКА

Администрация Семигорского сельского поселения сообщает, что по адресу: Иркутская область, Нижнеилимский район, пос. Семигорск ул. Солнечная, дом 17, в соответствии записи похозяйственной книги, были внесены лица: Кузьменых Юрий Григорьевич 31.03.1947 года рождения, Кузьменых Нина Николаевна 02.05.1950 года рождения, Кузьменых Марина Юрьевна 11.04.1970 года рождения, Кузьменых Наталья Юрьевна 30.06.1971 года рождения, Кузьменых Татьяна Юрьевна 23.07.1976 года рождения, Кузьменых Сергей Юрьевич 04.05.1979 года рождения. Земля, для ведения личного подсобного хозяйства составляла 0,04 га, но фактически земельный участок составлял 0,2617 га. В настоящее время внесенные лица в похозяйственную книгу – по данному адресу не проживают, земельный участок не используется, объект капитального строительства утрачен.

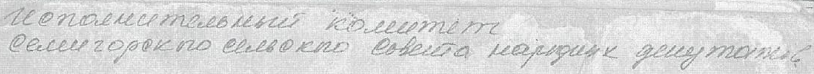
Копия похозяйственной книги № 1 с 1980 по 1982 годов прилагается.

Глава Семигорского
сельского поселения



Л.В. Окунева

п. Семигорск, ул. Солнечная, д 15



Сельсоветский учет, форма № 1
Утверждена ЦСУ СССР от 1.10.60

ХОЗЯЙСТВЕННАЯ КНИГА № 7

Самозарядно
1980-1981, 1982

Сельского Удобрения

ул. Солыгина
ул. Муровая

ISSN 0013-788X. 1979. 22(2) DECEMBER, 1-4. (MIRA-79) 1-4

Garamo: 1980

СКОММЕНТО: 1982

Урагитъ до 2057 мтр.

No 99 uct. 1701.



[illegible]

Иркутская область
Нижнеилимский район
Администрация Семигорского
сельского поселения
Нижнеилимского района
665682, п. Семигорск
ул. Октябрьская, 1.
адрес эл. почты
semigorskMO@yandex.ru

ООО «ППМ «Мастер – План»
664047, г. Иркутск, ул.
Александра Невского, 97/2

от 19 января 2022 года № 34

СПРАВКА

Администрация Семигорского сельского поселения сообщает, что жилой дом по адресу: Иркутская область, Нижнеилимский район, пос. Семигорск, ул. Солнечная, дом 15, является многоквартирным домом. На основании данных похозяйственной книги внесенное лицо, проживавший по адресу: пос. Семигорск, ул. Солнечная, дом 15, Рыкун Иван Николаевич 01.10.1929 года рождения, работал в Кубанском ЛПХ, директором ЛПХ. Записи в акте передачи и в базе Росреестра отсутствуют. По выписки из похозяйственной книги дом является многоквартирным, объект капитального строительства утрачен.

Копия похозяйственной книги № 1 с 1980 по 1982 годов прилагается.

Глава Семигорского
сельского поселения



Л.В. Окунева

п. Семигорск, ул. Солнечная, д. 13, кв. 1

Филиал федерального государственного бюджетного учреждения "Федеральная кадастровая палата Федеральной службы государственной регистрации, кадастра и картографии" по Иркутской области
полное наименование органа регистрации прав

Выписка из Единого государственного реестра недвижимости об основных характеристиках и зарегистрированных правах на объект недвижимости

Сведения об основных характеристиках объекта недвижимости

На основании запроса от 10.01.2022, поступившего на рассмотрение 10.01.2022, сообщаем, что согласно записям Единого государственного реестра недвижимости:

Раздел 1 Лист 1

Здание			
вид объекта недвижимости			
Лист № 1 раздела 1	Всего листов раздела 1: 1	Всего разделов: 1	Всего листов выписки: 1
10.01.2022г. № КУВИ-001/2022-406701			
Кадастровый номер:		38:12:150101:247	
Номер кадастрового квартала:		38:12:150101	
Дата присвоения кадастрового номера:		01.07.2011	
Ранее присвоенный государственный учетный номер:		Инвентарный номер 326 156	
Местоположение:		Иркутская область, р-н. Нижнеилимский, п. Семипорск, ул. Солнечная, д. 13	
Площадь, м2:		61.7	
Назначение:		Жилое	
Наименование:		Жилой дом	
Количество этажей, в том числе подземных этажей:		1, в том числе подземных 0	
Год ввода в эксплуатацию по завершении строительства:		данные отсутствуют	
Год завершения строительства:		1964	
Кадастровая стоимость, руб:		263491.08	
Кадастровые номера иных объектов недвижимости, в пределах которых расположен объект недвижимости:		данные отсутствуют	
Кадастровые номера помещений, машино-мест, расположенных в здании или сооружении:		данные отсутствуют	
Виды разрешенного использования:		данные отсутствуют	
Статус записи об объекте недвижимости:		Сведения об объекте недвижимости имеют статус "актуальные, ранее учтенные"	
Особые отметки:		Сведения, необходимые для заполнения разделов: 2 - Сведения о зарегистрированных правах; 4 - Описание местоположения объекта недвижимости; 5 - План расположения помещения, машино-места на этаже (плане этажа), отсутствуют.	
Получатель выписки:		ОКУНЕВА ЛИЛИЯ ВЛАДИМИРОВНА, действующий(ая) на основании документа "" АДМИНИСТРАЦИЯ СЕМИПОРСКОГО СЕЛЬСКОГО ПОСЕЛЕНИЯ НИЖНЕИЛИМСКОГО РАЙОНА	

полное наименование должности	подпись	инициалы, фамилия

М.П.

Филиал федерального государственного бюджетного учреждения "Федеральная кадастровая палата Федеральной службы государственной регистрации, кадастра и картографии" по Иркутской области
полное наименование органа регистрации прав

Выписка из Единого государственного реестра недвижимости об основных характеристиках и зарегистрированных правах на объект недвижимости

Сведения об основных характеристиках объекта недвижимости

На основании запроса от 10.01.2022, поступившего на рассмотрение 10.01.2022, сообщаем, что согласно записям Единого государственного реестра недвижимости:

Раздел 1 Лист 1

Помещение			
вид объекта недвижимости			
Лист № 1 раздела 1	Всего листов раздела 1: 1	Всего разделов: 3	Всего листов выписки: 3
10.01.2022г. № КУВИ-001/2022-409503			
Кадастровый номер:		38:12:150101:919	
Номер кадастрового квартала:		38:12:150101	
Дата присвоения кадастрового номера:		17.04.2017	
Ранее присвоенный государственный учетный номер:		данные отсутствуют	
Местоположение:		Иркутская область, р-н. Нижнеилимский, п. Семипорск, ул. Солнечная, д. 13, кв. 1	
Площадь, м2:		49	
Назначение:		Жилое помещение	
Наименование:		Квартира	
Номер, тип этажа, на котором расположено помещение, машино-место		Этаж № 1	
Вид жилого помещения:		Квартира	
Кадастровая стоимость, руб:		219413.18	
Кадастровые номера иных объектов недвижимости, в пределах которых расположен объект недвижимости:		данные отсутствуют	
Виды разрешенного использования:		данные отсутствуют	
Сведения об отнесении жилого помещения к определенному виду жилых помещений специализированного жилищного фонда, к жилым помещениям наемного дома социального использования или наемного дома коммерческого использования:		данные отсутствуют	
Статус записи об объекте недвижимости:		Сведения об объекте недвижимости имеют статус "актуальные, ранее учтенные"	
Особые отметки:		данные отсутствуют	
Получатель выписки:		ОКУНЕВА ЛИЛИЯ ВЛАДИМИРОВНА, действующий(ая) на основании документа "" АДМИНИСТРАЦИЯ СЕМИПОРСКОГО СЕЛЬСКОГО ПОСЕЛЕНИЯ НИЖНЕИЛИМСКОГО РАЙОНА	

полное наименование должности	подпись	инициалы, фамилия
-------------------------------	---------	-------------------

М.П.

Выписка из Единого государственного реестра недвижимости об основных характеристиках и зарегистрированных правах на объект недвижимости

Сведения о зарегистрированных правах

Помещение			
вид объекта недвижимости			
Лист № 1 раздела 2	Всего листов раздела 2: 1	Всего разделов: 3	Всего листов выписки: 3
10.01.2022г. № КУВИ-001/2022-409503			
Кадастровый номер:		38:12:150101:919	

1	Правообладатель (правообладатели):	1.1	СЕМИГОРСКОЕ МУНИЦИПАЛЬНОЕ ОБРАЗОВАНИЕ
2	Вид, номер, дата и время государственной регистрации права:	2.1	Собственность 38:12:150101:919-38/006/2017-3 11.07.2017 14:42:31
4	Сведения об осуществлении государственной регистрации сделки, права, ограничения права без необходимого в силу закона согласия третьего лица, органа:	4.1	данные отсутствуют
5	Ограничение прав и обременение объекта недвижимости:	не зарегистрировано	
6	Заявленные в судебном порядке права требования:	данные отсутствуют	
7	Сведения о возражении в отношении зарегистрированного права:	данные отсутствуют	
8	Сведения о наличии решения об изъятии объекта недвижимости для государственных и муниципальных нужд:	данные отсутствуют	
9	Сведения о невозможности государственной регистрации без личного участия правообладателя или его законного представителя:	данные отсутствуют	
10	Правопритязания и сведения о наличии поступивших, но не рассмотренных заявлений о проведении государственной регистрации права (перехода, прекращения права), ограничения права или обременения объекта недвижимости, сделки в отношении объекта недвижимости:	отсутствуют	

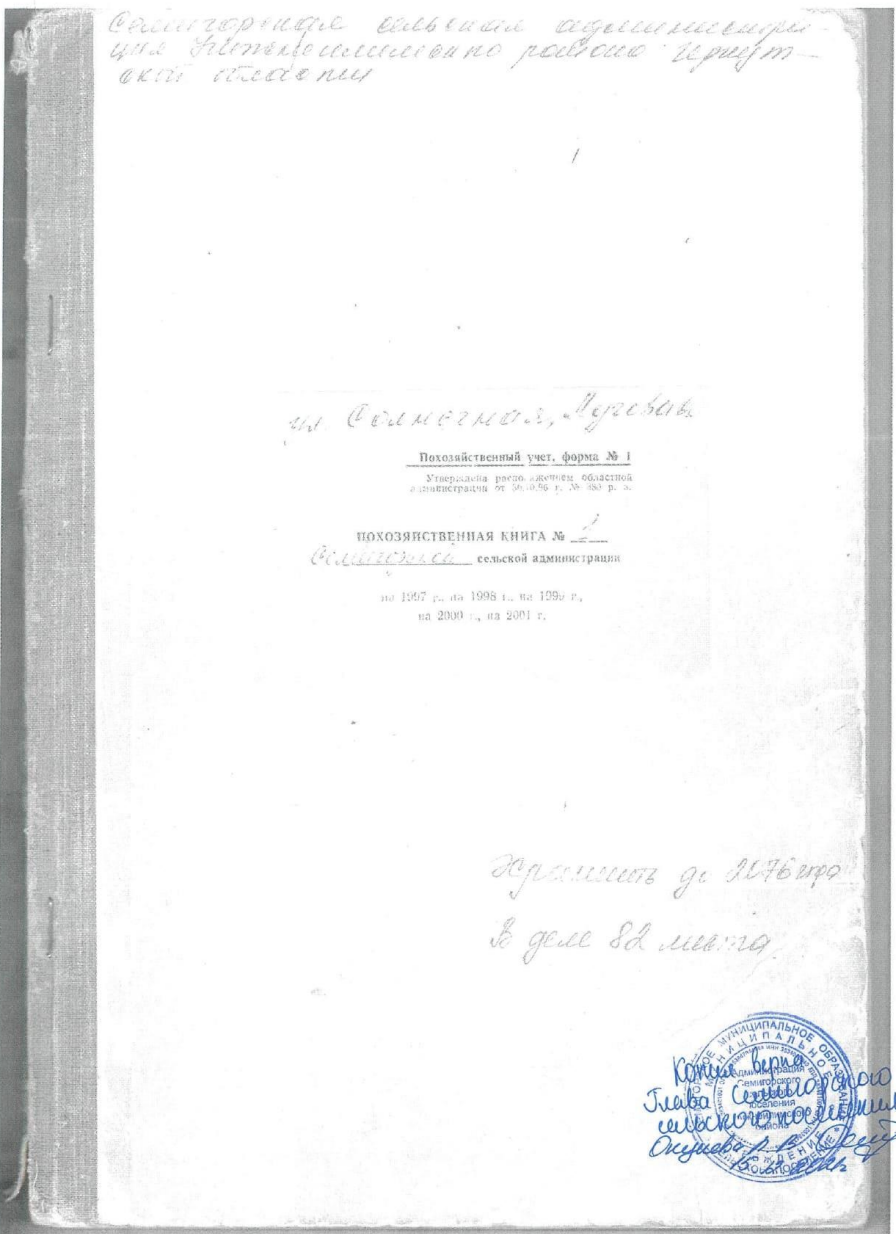
полное наименование должности	подпись	инициалы, фамилия

М.П.

Выписка из Единого государственного реестра недвижимости об основных характеристиках и зарегистрированных правах на объект недвижимости
План расположения помещения, машино-места на этаже (плане этажа)

Помещение		
вид объекта недвижимости		
Лист № 1 раздела 5	Всего листов раздела 5: 1	Всего разделов: 3
Всего листов выписки: 3		
10.01.2022г. № КУВИ-001/2022-409503		
Кадастровый номер: 38:12:150101:919	Номер этажа (этажей): 1	
<div></div>		
Масштаб 1		
полное наименование должности	подпись	инициалы, фамилия

М.П.



Иркутская область
Нижеилимский район
Администрация Семигорского
сельского поселения
Нижеилимского района
665682, п. Семигорск
ул. Октябрьская, 1.
адрес эл. почты
semigorskMO@yandex.ru

ООО «ППМ «Мастер – План»
664047, г. Иркутск, ул.
Александра Невского, 97/2

от 14 декабря 2021 года № 769

СПРАВКА

Администрация Семигорского сельского поселения сообщает, что по адресу: Иркутская область, Нижеилимский район, пос. Семигорск ул. Солнечная, дом 13, квартира 1 в соответствии записи похозяйственной книги, были внесены лица: Лопатин Константин Степанович 19.06.1964 года рождения, Лопатина Марина Альгердасовна 12.03.1967 года рождения, Лопатин Сергей Константинович 01.11.1989 года рождения, Лопатина Ольга Константиновна 06.07.1985 года рождения. В настоящее время внесенные лица в похозяйственную книгу – по данному адресу проживают.

Копия похозяйственной книги № 1 на 1997 по 2001 годов прилагается.

Глава Семигорского
сельского поселения



Л.В. Окунева

п. Семигорск, ул. Солнечная, д. 13, кв. 2

Филиал федерального государственного бюджетного учреждения "Федеральная кадастровая палата Федеральной службы государственной регистрации, кадастра и картографии" по Иркутской области
полное наименование органа регистрации прав

Выписка из Единого государственного реестра недвижимости об основных характеристиках и зарегистрированных правах на объект недвижимости

Сведения об основных характеристиках объекта недвижимости

На основании запроса от 10.01.2022, поступившего на рассмотрение 10.01.2022, сообщаем, что согласно записям Единого государственного реестра недвижимости:

Раздел 1 Лист 1

Здание			
вид объекта недвижимости			
Лист № 1 раздела 1	Всего листов раздела 1: 1	Всего разделов: 1	Всего листов выписки: 1
10.01.2022г. № КУВИ-001/2022-406701			
Кадастровый номер:		38:12:150101:247	
Номер кадастрового квартала:		38:12:150101	
Дата присвоения кадастрового номера:		01.07.2011	
Ранее присвоенный государственный учетный номер:		Инвентарный номер 326_156	
Местоположение:		Иркутская область, р-н. Нижнеилимский, п. Семигорск, ул. Солнечная, д. 13	
Площадь, м2:		61.7	
Назначение:		Жилое	
Наименование:		Жилой дом	
Количество этажей, в том числе подземных этажей:		1, в том числе подземных 0	
Год ввода в эксплуатацию по завершении строительства:		данные отсутствуют	
Год завершения строительства:		1964	
Кадастровая стоимость, руб:		263491.08	
Кадастровые номера иных объектов недвижимости, в пределах которых расположен объект недвижимости:		данные отсутствуют	
Кадастровые номера помещений, машино-мест, расположенных в здании или сооружении:		данные отсутствуют	
Виды разрешенного использования:		данные отсутствуют	
Статус записи об объекте недвижимости:		Сведения об объекте недвижимости имеют статус "актуальные, ранее учтенные"	
Особые отметки:		Сведения, необходимые для заполнения разделов: 2 - Сведения о зарегистрированных правах; 4 - Описание местоположения объекта недвижимости; 5 - План расположения помещения, машино-места на этаже (плане этажа), отсутствуют.	
Получатель выписки:		ОКУНЕВА ЛИЛИЯ ВЛАДИМИРОВНА, действующий(ая) на основании документа "" АДМИНИСТРАЦИЯ СЕМИГОРСКОГО СЕЛЬСКОГО ПОСЕЛЕНИЯ НИЖНЕИЛИМСКОГО РАЙОНА	

полное наименование должности	подпись	инициалы, фамилия
-------------------------------	---------	-------------------

М.П.

Филиал федерального государственного бюджетного учреждения "Федеральная кадастровая палата Федеральной службы государственной регистрации, кадастра и картографии" по Иркутской области
полное наименование органа регистрации прав

Выписка из Единого государственного реестра недвижимости об основных характеристиках и зарегистрированных правах на объект недвижимости

Сведения об основных характеристиках объекта недвижимости

На основании запроса от 10.01.2022, поступившего на рассмотрение 10.01.2022, сообщаем, что согласно записям Единого государственного реестра недвижимости:

Раздел 1 Лист 1

Помещение			
вид объекта недвижимости			
Лист № 1 раздела 1	Всего листов раздела 1: 1	Всего разделов: 3	Всего листов выписки: 3
10.01.2022г. № КУВИ-001/2022-411931			
Кадастровый номер:		38:12:150101:918	
Номер кадастрового квартала:		38:12:150101	
Дата присвоения кадастрового номера:		17.04.2017	
Ранее присвоенный государственный учетный номер:		данные отсутствуют	
Местоположение:		Иркутская область, р-н. Нижнеилимский, п. Семигорск, ул. Солнечная, д. 13, кв. 2	
Площадь, м2:		77	
Назначение:		Жилое помещение	
Наименование:		Квартира	
Номер, тип этажа, на котором расположено помещение, машино-место		Этаж № 1	
Вид жилого помещения:		Квартира	
Кадастровая стоимость, руб:		344792.14	
Кадастровые номера иных объектов недвижимости, в пределах которых расположен объект недвижимости:		данные отсутствуют	
Виды разрешенного использования:		данные отсутствуют	
Сведения об отнесении жилого помещения к определенному виду жилых помещений специализированного жилищного фонда, к жилым помещениям наемного дома социального использования или наемного дома коммерческого использования:		данные отсутствуют	
Статус записи об объекте недвижимости:		Сведения об объекте недвижимости имеют статус "актуальные, ранее учтенные"	
Особые отметки:		данные отсутствуют	
Получатель выписки:		ОКУНЕВА ЛИЛИЯ ВЛАДИМИРОВНА, действующий(ая) на основании документа "" АДМИНИСТРАЦИЯ СЕМИПОРСКОГО СЕЛЬСКОГО ПОСЕЛЕНИЯ НИЖНЕИЛИМСКОГО РАЙОНА	

полное наименование должности	подпись	инициалы, фамилия

М.П.

Выписка из Единого государственного реестра недвижимости об основных характеристиках и зарегистрированных правах на объект недвижимости
Сведения о зарегистрированных правах

Помещение			
вид объекта недвижимости			
Лист № 1 раздела 2	Всего листов раздела 2: 1	Всего разделов: 3	Всего листов выписки: 3
10.01.2022г. № КУВИ-001/2022-411931			
Кадастровый номер:		38:12:150101:918	

1	Правообладатель (правообладатели):	1.1	СЕМИГОРСКОЕ МУНИЦИПАЛЬНОЕ ОБРАЗОВАНИЕ
2	Вид, номер, дата и время государственной регистрации права:	2.1	Собственность 38:12:150101:918-38/006/2017-2 10.07.2017 16:59:56
4	Сведения об осуществлении государственной регистрации сделки, права, ограничения права без необходимого в силу закона согласия третьего лица, органа:	4.1	данные отсутствуют
5	Ограничение прав и обременение объекта недвижимости:	не зарегистрировано	
6	Заявленные в судебном порядке права требования:	данные отсутствуют	
7	Сведения о возражении в отношении зарегистрированного права:	данные отсутствуют	
8	Сведения о наличии решения об изъятии объекта недвижимости для государственных и муниципальных нужд:	данные отсутствуют	
9	Сведения о невозможности государственной регистрации без личного участия правообладателя или его законного представителя:	данные отсутствуют	
10	Правопритязания и сведения о наличии поступивших, но не рассмотренных заявлений о проведении государственной регистрации права (перехода, прекращения права), ограничения права или обременения объекта недвижимости, сделки в отношении объекта недвижимости:	отсутствуют	

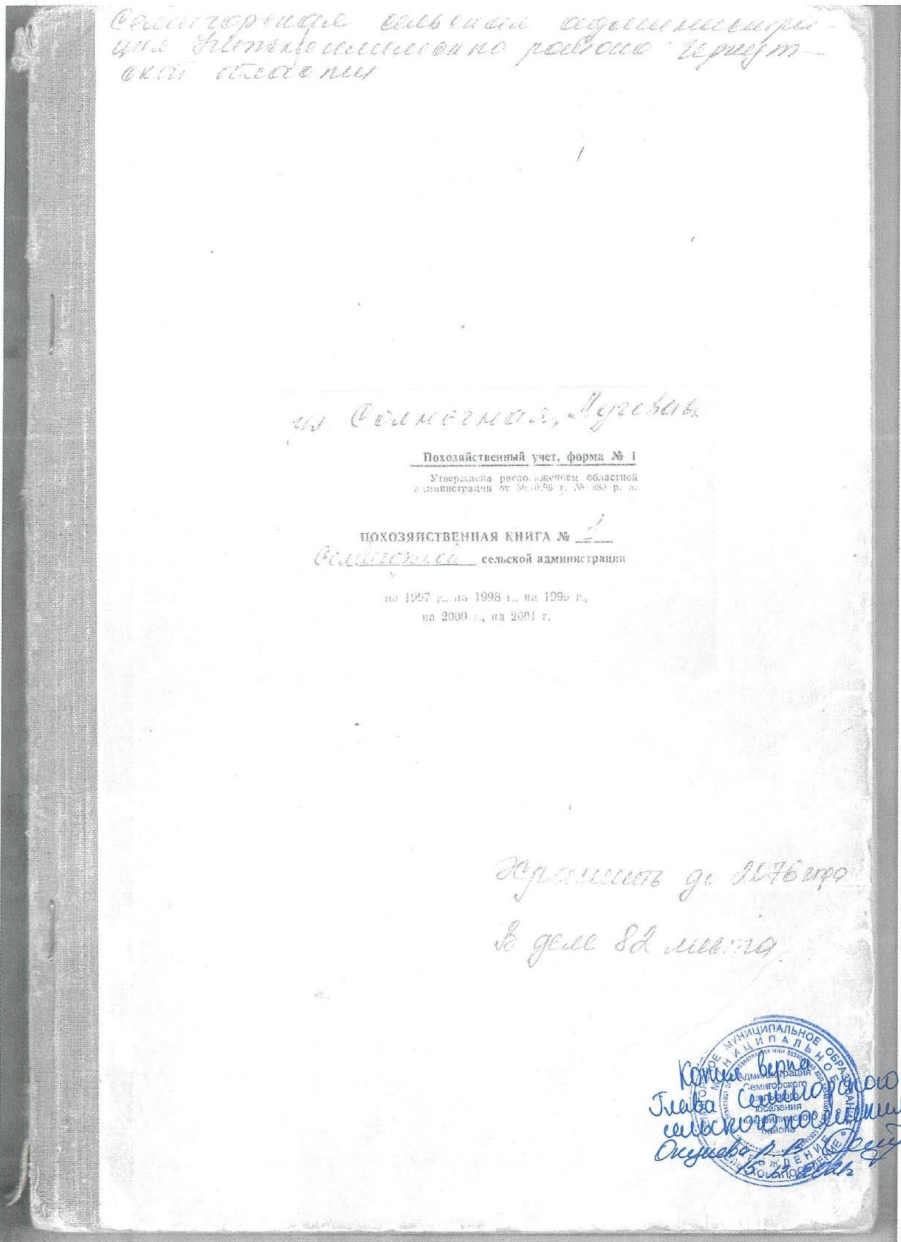
полное наименование должности	подпись	инициалы, фамилия

М.П.

Выписка из Единого государственного реестра недвижимости об основных характеристиках и зарегистрированных правах на объект недвижимости
План расположения помещения, машино-места на этаже (плане этажа)

Помещение			
вид объекта недвижимости			
Лист № 1 раздела 5	Всего листов раздела 5: 1	Всего разделов: 3	Всего листов выписки: 3
10.01.2022г. № КУВИ-001/2022-411931			
Кадастровый номер: 38:12:150101:918		Номер этажа (этажей): 1	
Масштаб 1			
полное наименование должности		подпись	инициалы, фамилия

М.П.



Иркутская область
Нижнеилимский район
Администрация Семигорского
сельского поселения
Нижнеилимского района
665682, п. Семигорск
ул. Октябрьская, 1.
адрес эл. почты
semigorskMO@yandex.ru

ООО «ППМ «Мастер – План»
664047, г. Иркутск, ул.
Александра Невского, 97/2

от 14 декабря 2021 года № 770

СПРАВКА

Администрация Семигорского сельского поселения сообщает, что по адресу: Иркутская область, Нижнеилимский район, пос. Семигорск ул. Солнечная, дом 13, квартира 2 в соответствии записи похозяйственной книги, были внесены лица: Сидоркин Николай Семенович 19.12.1962 года рождения, Сидоркина Наталья Владимировна 15.02.1966 года рождения, Сидоркина Дарья Николаевна 28.10.1986 года рождения, Сидоркин Даниил Николаевич 08.05.1991 года рождения. В настоящее время внесенные лица в похозяйственную книгу – по данному адресу проживают.

Копия похозяйственной книги № 1 на 1997 по 2001 годов прилагается.

Глава Семигорского
сельского поселения



Л.В. Окунева

п. Семигорск, ул. Солнечная, д. 11

Филиал федерального государственного бюджетного учреждения "Федеральная кадастровая палата Федеральной службы государственной регистрации, кадастра и картографии" по Иркутской области
полное наименование органа регистрации прав

Выписка из Единого государственного реестра недвижимости об основных характеристиках и зарегистрированных правах на объект недвижимости

Сведения об основных характеристиках объекта недвижимости

На основании запроса от 10.01.2022, поступившего на рассмотрение 10.01.2022, сообщаем, что согласно записям Единого государственного реестра недвижимости:

Раздел 1 Лист 1

Здание			
вид объекта недвижимости			
Лист № 1 раздела 1	Всего листов раздела 1: 1	Всего разделов: 2	Всего листов выписки: 2
10.01.2022г. № КУВИ-001/2022-414082			
Кадастровый номер:		38:12:150101:161	
Номер кадастрового квартала:		38:12:150101	
Дата присвоения кадастрового номера:		01.07.2011	
Ранее присвоенный государственный учетный номер:		Инвентарный номер 326 155	
Местоположение:		Иркутская область, р-н. Нижнеилимский, п. Семипорск, ул. Солнечная, д. 11	
Площадь, м2:		36,9	
Назначение:		Жилое	
Наименование:		Жилой дом	
Количество этажей, в том числе подземных этажей:		1, в том числе подземных 0	
Год ввода в эксплуатацию по завершении строительства:		данные отсутствуют	
Год завершения строительства:		1964	
Кадастровая стоимость, руб:		171292,38	
Кадастровые номера иных объектов недвижимости, в пределах которых расположен объект недвижимости:		данные отсутствуют	
Кадастровые номера помещений, машино-мест, расположенных в здании или сооружении:		данные отсутствуют	
Виды разрешенного использования:		данные отсутствуют	
Статус записи об объекте недвижимости:		Сведения об объекте недвижимости имеют статус "актуальные, ранее учтенные"	
Особые отметки:		Сведения, необходимые для заполнения разделов: 4 - Описание местоположения объекта недвижимости; 5 - План расположения помещения, машино-места на этаже (плане этажа), отсутствуют.	
Получатель выписки:		ОКУНЕВА ЛИЛИЯ ВЛАДИМИРОВНА, действующий(ая) на основании документа "" АДМИНИСТРАЦИЯ СЕМИПОРСКОГО СЕЛЬСКОГО ПОСЕЛЕНИЯ НИЖНЕИЛИМСКОГО РАЙОНА	

полное наименование должности	подпись	инициалы, фамилия

М.П.

Выписка из Единого государственного реестра недвижимости об основных характеристиках и зарегистрированных правах на объект недвижимости
Сведения о зарегистрированных правах

Здание			
вид объекта недвижимости			
Лист № 1 раздела 2	Всего листов раздела 2: 1	Всего разделов: 2	Всего листов выписки: 2
10.01.2022г. № КУВИ-001/2022-414082			
Кадастровый номер:		38:12:150101:161	
1	Правообладатель (правообладатели):	1.1	СЕМИГОРСКОЕ МУНИЦИПАЛЬНОЕ ОБРАЗОВАНИЕ
2	Вид, номер, дата и время государственной регистрации права:	2.1	Собственность 38:12:150101:161-38/006/2017-1 11.05.2017 16:15:06
4	Сведения об осуществлении государственной регистрации сделки, права, ограничения права без необходимого в силу закона согласия третьего лица, органа:	4.1	данные отсутствуют
5	Ограничение прав и обременение объекта недвижимости:	не зарегистрировано	
6	Заявленные в судебном порядке права требования:	данные отсутствуют	
7	Сведения о возражении в отношении зарегистрированного права:	данные отсутствуют	
8	Сведения о наличии решения об изъятии объекта недвижимости для государственных и муниципальных нужд:	данные отсутствуют	
9	Сведения о невозможности государственной регистрации без личного участия правообладателя или его законного представителя:	данные отсутствуют	
10	Правопритязания и сведения о наличии поступивших, но не рассмотренных заявлений о проведении государственной регистрации права (перехода, прекращения права), ограничения права или обременения объекта недвижимости, сделки в отношении объекта недвижимости:	отсутствуют	

полное наименование должности	подпись	инициалы, фамилия
-------------------------------	---------	-------------------

М.П.

Выписка из Единого государственного реестра недвижимости
о переходе прав на объект недвижимости

Филиал федерального государственного бюджетного учреждения "Федеральная кадастровая палата Федеральной службы государственной регистрации, кадастра и картографии" по Иркутской области
полное наименование органа регистрации прав

02.11.2021г.

№ КУВИ-002/2021-146375906

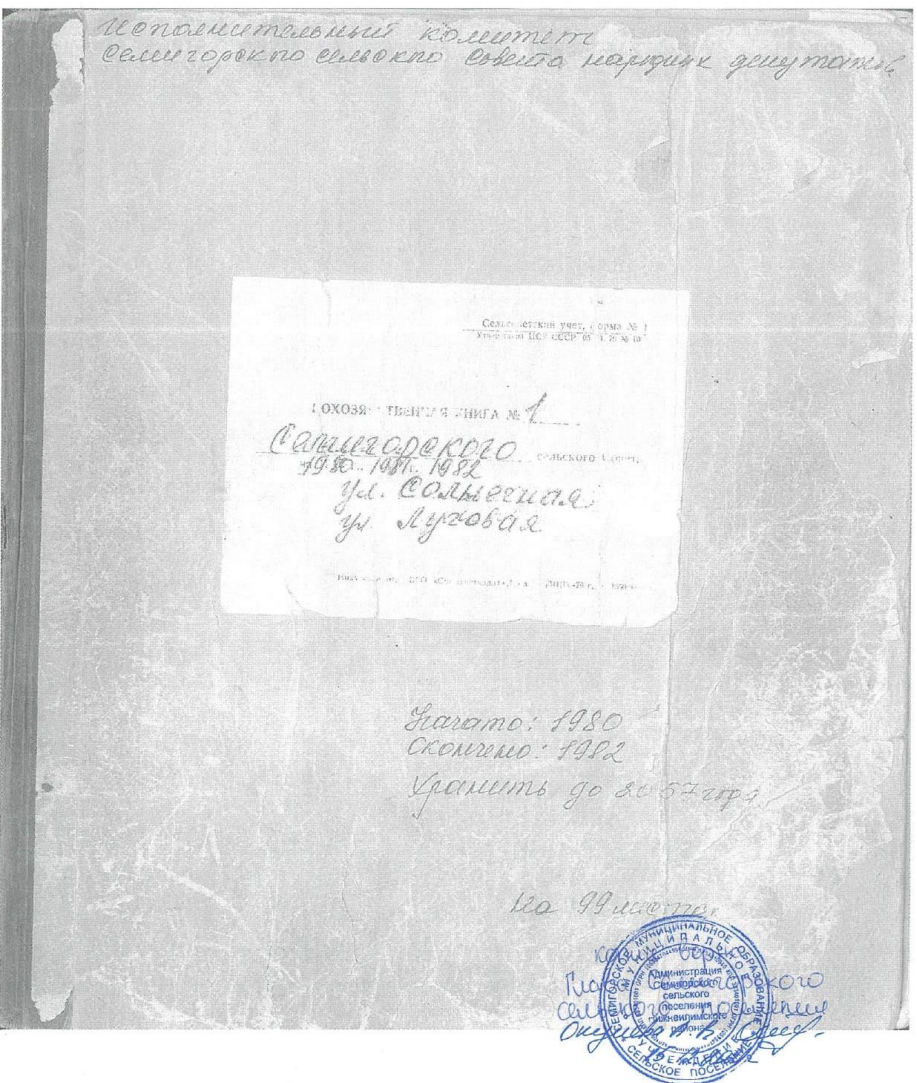
На основании запроса от 02.11.2021, поступившего на рассмотрение 02.11.2021, сообщаем, что в Единый государственный реестр недвижимости внесены записи о государственной регистрации перехода прав на:

1	Вид объекта недвижимости:		Здание
	Кадастровый номер:		38:12:150101:161
	Местоположение:		Иркутская область, р-н. Нижнеилимский, п. Семигорск, ул. Солнечная, д. 11
2	Зарегистрировано:		
2.1	правообладатель:		МУНИЦИПАЛЬНОЕ ОБРАЗОВАНИЕ НИЖНЕИЛИМСКИЙ РАЙОН
	вид зарегистрированного права, доля в праве:		Собственность
	сведения об осуществлении государственной регистрации сделки, права без необходимого в силу закона согласия третьего лица, органа:		данные отсутствуют
	дата государственной регистрации права:		02.03.2016
	номер государственной регистрации права:		38-38/006-38/006/001/2016-703/1
	дата, номер и основание государственной регистрации перехода (прекращения) права:		11.05.2017 38:12:150101:161-38/006/2017-2 Договор безвозмездной передачи имущества № 11, Постановление Администрации Нижнеилимского муниципального района Иркутской области
2.2	правообладатель:		СЕМИГОРСКОЕ МУНИЦИПАЛЬНОЕ ОБРАЗОВАНИЕ
	вид зарегистрированного права, доля в праве:		Собственность
	сведения об осуществлении государственной регистрации сделки, права без необходимого в силу закона согласия третьего лица, органа:		данные отсутствуют
	дата государственной регистрации права:		11.05.2017
	номер государственной регистрации права:		38:12:150101:161-38/006/2017-1
	дата, номер и основание государственной регистрации перехода (прекращения) права:		
3	Получатель выписки		ОКУНЕВА ЛИЛИЯ ВЛАДИМИРОВНА, действующий(ая) на основании документа "" АДМИНИСТРАЦИЯ СЕМИГОРСКОГО СЕЛЬСКОГО ПОСЕЛЕНИЯ НИЖНЕИЛИМСКОГО РАЙОНА

Использование сведений, содержащихся в настоящей выписке, способами или в форме, которые наносят ущерб правам и законным интересам правообладателей, влечет ответственность, предусмотренную законодательством Российской Федерации

полное наименование должности	подпись	инициалы, фамилия

М.П.



322 Лист № 11

Семипорский с/пос.

II. Сводный перечень семей (фамилии, имена, отчества)

Возраст и пол	1981 г.	1982 г.	1983 г.
Крупный рогатый скот			
1. Воды арктические			
2. Воды рабочие			
3. Прочие быт и быт			
4. Коровы			
5. Телята			
6. Лошади			
7. Конюшня			
8. Телята			
9. Лошади			
10. Телята			
11. Лошади			
12. Телята			
13. Лошади			
14. Телята			
15. Лошади			
16. Телята			
17. Лошади			
18. Телята			
19. Лошади			
20. Телята			
21. Лошади			
22. Телята			
23. Лошади			

III. Сводный перечень семей (фамилии, имена, отчества)

Возраст и пол	1981 г.	1982 г.	1983 г.
Крупный рогатый скот			
1. Воды арктические			
2. Воды рабочие			
3. Прочие быт и быт			
4. Коровы			
5. Телята			
6. Лошади			
7. Конюшня			
8. Телята			
9. Лошади			
10. Телята			
11. Лошади			
12. Телята			
13. Лошади			
14. Телята			
15. Лошади			
16. Телята			
17. Лошади			
18. Телята			
19. Лошади			
20. Телята			
21. Лошади			
22. Телята			
23. Лошади			

IV. Сводный перечень семей (фамилии, имена, отчества)

Возраст и пол	1981 г.	1982 г.	1983 г.
Крупный рогатый скот			
1. Воды арктические			
2. Воды рабочие			
3. Прочие быт и быт			
4. Коровы			
5. Телята			
6. Лошади			
7. Конюшня			
8. Телята			
9. Лошади			
10. Телята			
11. Лошади			
12. Телята			
13. Лошади			
14. Телята			
15. Лошади			
16. Телята			
17. Лошади			
18. Телята			
19. Лошади			
20. Телята			
21. Лошади			
22. Телята			
23. Лошади			

Всего семей: 11

Лист № 12

Семипорский с/пос.

III. Сводный перечень семей (фамилии, имена, отчества)

Возраст и пол	1981 г.	1982 г.	1983 г.
Крупный рогатый скот			
1. Воды арктические			
2. Воды рабочие			
3. Прочие быт и быт			
4. Коровы			
5. Телята			
6. Лошади			
7. Конюшня			
8. Телята			
9. Лошади			
10. Телята			
11. Лошади			
12. Телята			
13. Лошади			
14. Телята			
15. Лошади			
16. Телята			
17. Лошади			
18. Телята			
19. Лошади			
20. Телята			
21. Лошади			
22. Телята			
23. Лошади			

IV. Сводный перечень семей (фамилии, имена, отчества)

Возраст и пол	1981 г.	1982 г.	1983 г.
Крупный рогатый скот			
1. Воды арктические			
2. Воды рабочие			
3. Прочие быт и быт			
4. Коровы			
5. Телята			
6. Лошади			
7. Конюшня			
8. Телята			
9. Лошади			
10. Телята			
11. Лошади			
12. Телята			
13. Лошади			
14. Телята			
15. Лошади			
16. Телята			
17. Лошади			
18. Телята			
19. Лошади			
20. Телята			
21. Лошади			
22. Телята			
23. Лошади			

Всего семей: 12



п. Семигорск, объект местного значения – ул. Молодежная

Филиал федерального государственного бюджетного учреждения "Федеральная кадастровая палата Федеральной службы государственной регистрации, кадастра и картографии" по Иркутской области
полное наименование органа регистрации прав

Выписка из Единого государственного реестра недвижимости об основных характеристиках и зарегистрированных правах на объект недвижимости

Сведения об основных характеристиках объекта недвижимости

На основании запроса от 14.01.2022, поступившего на рассмотрение 14.01.2022, сообщаем, что согласно записям Единого государственного реестра недвижимости:

Раздел 1 Лист 1

Сооружение			
вид объекта недвижимости			
Лист № 1 раздела 1	Всего листов раздела 1: 1	Всего разделов: 3	Всего листов выписки: 3
14.01.2022г. № КУВИ-001/2022-3898561			
Кадастровый номер:		38:12:150101:1140	
Номер кадастрового квартала:		38:12:150101	
Дата присвоения кадастрового номера:		06.12.2021	
Ранее присвоенный государственный учетный номер:		данные отсутствуют	
Местоположение:		Российская Федерация, Иркутская область, Нижнеилимский район, сельское поселение Семипорское, пос. Семипорск, улица Молодежная, от улицы Нагорная район дома № 2 до а/д А-331 Виллой	
Основная характеристика (для сооружения):		тип	значение
		протяженность	699
		единица измерения	
		в метрах	
Назначение:		Сооружение дорожного транспорта	
Наименование:		Автомобильная дорога общего пользования местного значения по улице Молодежная	
Количество этажей, в том числе подземных этажей:		данные отсутствуют	
Год ввода в эксплуатацию по завершении строительства:		данные отсутствуют	
Год завершения строительства:		1958	
Кадастровая стоимость, руб.:		не определена	
Кадастровые номера иных объектов недвижимости, в пределах которых расположен объект недвижимости:		данные отсутствуют	
Кадастровые номера помещений, машино-мест, расположенных в здании или сооружении:		данные отсутствуют	
Виды разрешенного использования:		данные отсутствуют	
Статус записи об объекте недвижимости:		Сведения об объекте недвижимости имеют статус "актуальные"	
Особые отметки:		Сведения, необходимые для заполнения раздела: 5 - План расположения помещения, машино-места на этаже (плане этажа), отсутствуют.	
Получатель выписки:		ОКУНЕВА ЛИЛИЯ ВЛАДИМИРОВНА, действующий(ая) на основании документа "" АДМИНИСТРАЦИЯ СЕМИПОРСКОГО СЕЛЬСКОГО ПОСЕЛЕНИЯ НИЖНЕИЛИМСКОГО РАЙОНА	

полное наименование должности	подпись	инициалы, фамилия
-------------------------------	---------	-------------------

М.П.

Выписка из Единого государственного реестра недвижимости об основных характеристиках и зарегистрированных правах на объект недвижимости
Сведения о зарегистрированных правах


Сооружение			
вид объекта недвижимости			
Лист № 1 раздела 2	Всего листов раздела 2: 1	Всего разделов: 3	Всего листов выписки: 3
14.01.2022г. № КУВИ-001/2022-3898561			
Кадастровый номер:		38:12:150101:1140	

1	Правообладатель (правообладатели):	1.1	Семипалатинское муниципальное образование
2	Вид, номер, дата и время государственной регистрации права:	2.1	Собственность 38:12:150101:1140-38/357/2021-1 06.12.2021 11:50:42
4	Сведения об осуществлении государственной регистрации сделки, права, ограничения права без необходимого в силу закона согласия третьего лица, органа:	4.1	данные отсутствуют
5	Ограничение прав и обременение объекта недвижимости:	не зарегистрировано	
6	Заявленные в судебном порядке права требования:	данные отсутствуют	
7	Сведения о возражении в отношении зарегистрированного права:	данные отсутствуют	
8	Сведения о наличии решения об изъятии объекта недвижимости для государственных и муниципальных нужд:	данные отсутствуют	
9	Сведения о невозможности государственной регистрации без личного участия правообладателя или его законного представителя:	данные отсутствуют	
10	Правопритязания и сведения о наличии поступивших, но не рассмотренных заявлений о проведении государственной регистрации права (перехода, прекращения права), ограничения права или обременения объекта недвижимости, сделки в отношении объекта недвижимости:	отсутствуют	

полное наименование должности	подпись	инициалы, фамилия

М.П.

Выписка из Единого государственного реестра недвижимости об основных характеристиках и зарегистрированных правах на объект недвижимости
Описание местоположения объекта недвижимости

Сооружение			
вид объекта недвижимости			
Лист № 1 раздела 4	Всего листов раздела 4: 1	Всего разделов: 3	Всего листов выписки: 3
14.01.2022г. № КУВИ-001/2022-3898561			
Кадастровый номер:		38:12:150101:1140	
Схема расположения объекта недвижимости (части объекта недвижимости) на земельном участке(ах)			
			
Масштаб 1:4000	Условные обозначения:		
полное наименование должности	подпись	инициалы, фамилия	

М.П.

п. Семигорск, ул. Молодёжная, дом 9

Филиал федерального государственного бюджетного учреждения "Федеральная кадастровая палата Федеральной службы государственной регистрации, кадастра и картографии" по Иркутской области
полное наименование органа регистрации прав

Выписка из Единого государственного реестра недвижимости об основных характеристиках и зарегистрированных правах на объект недвижимости

Сведения об основных характеристиках объекта недвижимости

На основании запроса от 09.01.2022, поступившего на рассмотрение 09.01.2022, сообщаем, что согласно записям Единого государственного реестра недвижимости:

Раздел 1 Лист 1

Земельный участок			
вид объекта недвижимости			
Лист № 1 раздела 1	Всего листов раздела 1: 1	Всего разделов: 2	Всего листов выписки: 2
09.01.2022г. № КУВИ-001/2022-227310			
Кадастровый номер:		38:12:150101:879	
Номер кадастрового квартала:		38:12:150101	
Дата присвоения кадастрового номера:		30.11.1992	
Ранее присвоенный государственный учетный номер:		данные отсутствуют	
Местоположение:		Иркутская область, Нижнеилимский район, п. Семипорск, ул. Молодёжная, дом № 9	
Площадь, м2:		1800	
Кадастровая стоимость, руб:		100458	
Кадастровые номера расположенных в пределах земельного участка объектов недвижимости:		38:12:150101:872	
Категория земель:		Земли населенных пунктов	
Виды разрешенного использования:		Для жилищного строительства	
Статус записи об объекте недвижимости:		Сведения об объекте недвижимости имеют статус "актуальные, ранее учтенные"	
Особые отметки:		Граница земельного участка не установлена в соответствии с требованиями земельного законодательства. Сведения, необходимые для заполнения раздела: 3 - Описание местоположения земельного участка, отсутствуют.	
Получатель выписки:		ОКУНЕВА ЛИЛИЯ ВЛАДИМИРОВНА, действующий(ая) на основании документа "" АДМИНИСТРАЦИЯ СЕМИПОРСКОГО СЕЛЬСКОГО ПОСЕЛЕНИЯ НИЖНЕИЛИМСКОГО РАЙОНА	

полное наименование должности	подпись	инициалы, фамилия

М.П.

Выписка из Единого государственного реестра недвижимости об основных характеристиках и зарегистрированных правах на объект недвижимости
Сведения о зарегистрированных правах

Земельный участок			
вид объекта недвижимости			
Лист № 1 раздела 2	Всего листов раздела 2: 1	Всего разделов: 2	Всего листов выписки: 2
09.01.2022г. № КУВИ-001/2022-227310			
Кадастровый номер:		38:12:150101:879	

1	Правообладатель (правообладатели):	1.1	Садыков Олег Владимирович, 22.12.1977, посёлок Семипалатинск Нижнекамского района Ижевской области, Российская Федерация, СНИЛС 054-827-699 98 Паспорт гражданина Российской Федерации серия 25 02 №972917, выдан 11.03.2002, Нижнекамским РОВД Ижевской области
2	Вид, номер, дата и время государственной регистрации права:	2.1	Собственность 38-38/006-38/006/001/2016-1945/2 04.05.2016 15:19:26
4	Сведения об осуществлении государственной регистрации сделки, права, ограничения права без необходимого в силу закона согласия третьего лица, органа:	4.1	данные отсутствуют
5	Ограничение прав и обременение объекта недвижимости:	не зарегистрировано	
6	Заявленные в судебном порядке права требования:	данные отсутствуют	
7	Сведения о возражении в отношении зарегистрированного права:	данные отсутствуют	
8	Сведения о наличии решения об изъятии объекта недвижимости для государственных и муниципальных нужд:	данные отсутствуют	
9	Сведения о невозможности государственной регистрации без личного участия правообладателя или его законного представителя:	данные отсутствуют	
10	Правопритязания и сведения о наличии поступивших, но не рассмотренных заявлений о проведении государственной регистрации права (перехода, прекращения права), ограничения права или обременения объекта недвижимости, сделки в отношении объекта недвижимости:	отсутствуют	
11	Сведения о невозможности государственной регистрации перехода, прекращения, ограничения права на земельный участок из земель сельскохозяйственного назначения:	данные отсутствуют	

полное наименование должности	подпись	инициалы, фамилия
-------------------------------	---------	-------------------

М.П.

Выписка из Единого государственного реестра недвижимости
о переходе прав на объект недвижимости

Филиал федерального государственного бюджетного учреждения "Федеральная кадастровая палата Федеральной службы государственной регистрации, кадастра и картографии" по Иркутской области
полное наименование органа регистрации прав

03.11.2021г.

№ КУВИ-002/2021-146606690

На основании запроса от 03.11.2021, поступившего на рассмотрение 03.11.2021, сообщаем, что в Единый государственный реестр недвижимости внесены записи о государственной регистрации перехода прав на:

1	Вид объекта недвижимости:		Земельный участок
	Кадастровый номер:		38:12:150101:879
	Местоположение:		Иркутская область, Нижнеилимский район, п. Семипалатинск, ул. Молодёжная, дом № 9
2	Зарегистрировано:		
2.1	правообладатель:		Садыков Сергей Владимирович, 16.05.1962, ст. Кежемская Братского района Иркутской области, Российская Федерация, СНИЛС 062-286-495 72 Паспорт гражданина Российской Федерации серия 25 09 №349832, выдан 07.05.2010, Отделом УФМС России по Иркутской области в Нижнеилимском районе Иркутская область, Нижнеилимский район, пос.Семипалатинск, пер.Клубный, д.1, кв.1
	вид зарегистрированного права, доля в праве:		Собственность
	сведения об осуществлении государственной регистрации сделки, права без необходимого в силу закона согласия третьего лица, органа:		данные отсутствуют
	дата государственной регистрации права:		04.03.2016
	номер государственной регистрации права:		38-38/006-38/006/001/2016-789/1
	дата, номер и основание государственной регистрации перехода (прекращения) права:		04.05.2016 38-38/006-38/006/001/2016-1945/1 Заявление о государственной регистрации права на недвижимое имущество, сделки с ним, ограничения (обременения), перехода, прекращения права на недвижимое имущество

полное наименование должности	подпись	инициалы, фамилия

М.П.

2.2	правообладатель:	Садыков Олег Владимирович, 22.12.1977, посёлок Семигорск Нижнеилимского района Иркутской области, Российская Федерация, СНИЛС 054-827-699 98 Паспорт гражданина Российской Федерации серия 25 02 №972917, выдан 11.03.2002, Нижнеилимским РОВД Иркутской области
	вид зарегистрированного права, доля в праве:	Собственность
	сведения об осуществлении государственной регистрации сделки, права без необходимого в силу закона согласия третьего лица, органа:	данные отсутствуют
	дата государственной регистрации права:	04.05.2016
	номер государственной регистрации права:	38-38/006-38/006/001/2016-1945/2
	дата, номер и основание государственной регистрации перехода (прекращения) права:	
3	Получатель выписки	ОКУНЕВА ЛИЛИЯ ВЛАДИМИРОВНА, действующий(ая) на основании документа "" АДМИНИСТРАЦИЯ СЕМИГОРСКОГО СЕЛЬСКОГО ПОСЕЛЕНИЯ НИЖНЕИЛИМСКОГО РАЙОНА

Использование сведений, содержащихся в настоящей выписке, способами или в форме, которые наносят ущерб правам и законным интересам правообладателей, влечет ответственность, предусмотренную законодательством Российской Федерации

полное наименование должности	подпись	инициалы, фамилия

М.П.

Филиал федерального государственного бюджетного учреждения "Федеральная кадастровая палата Федеральной службы государственной регистрации, кадастра и картографии" по Иркутской области
полное наименование органа регистрации прав

Выписка из Единого государственного реестра недвижимости об основных характеристиках и зарегистрированных правах на объект недвижимости

Сведения об основных характеристиках объекта недвижимости

На основании запроса от 10.01.2022, поступившего на рассмотрение 10.01.2022, сообщаем, что согласно записям Единого государственного реестра недвижимости:

Раздел 1 Лист 1

Здание			
вид объекта недвижимости			
Лист № 1 раздела 1	Всего листов раздела 1: 1	Всего разделов: 2	Всего листов выписки: 2
10.01.2022г. № КУВИ-001/2022-661347			
Кадастровый номер:		38:12:150101:872	
Номер кадастрового квартала:		38:12:150101	
Дата присвоения кадастрового номера:		21.08.2015	
Ранее присвоенный государственный учетный номер:		данные отсутствуют	
Местоположение:		Иркутская область, р-н. Нижнеилимский, п. Семипорск, ул. Молодёжная, д. 9	
Площадь, м2:		58.2	
Назначение:		Жилое	
Наименование:		Жилой дом	
Количество этажей, в том числе подземных этажей:		1, в том числе подземных 0	
Год ввода в эксплуатацию по завершении строительства:		данные отсутствуют	
Год завершения строительства:		1992	
Кадастровая стоимость, руб:		251488.02	
Кадастровые номера иных объектов недвижимости, в пределах которых расположен объект недвижимости:		38:12:150101:879	
Кадастровые номера помещений, машино-мест, расположенных в здании или сооружении:		данные отсутствуют	
Виды разрешенного использования:		данные отсутствуют	
Статус записи об объекте недвижимости:		Сведения об объекте недвижимости имеют статус "актуальные, ранее учтенные"	
Особые отметки:		Сведения, необходимые для заполнения разделов: 4 - Описание местоположения объекта недвижимости; 5 - План расположения помещения, машино-места на этаже (плане этажа), отсутствуют.	
Получатель выписки:		ОКУНЕВА ЛИЛИЯ ВЛАДИМИРОВНА, действующий(ая) на основании документа "" АДМИНИСТРАЦИЯ СЕМИПОРСКОГО СЕЛЬСКОГО ПОСЕЛЕНИЯ НИЖНЕИЛИМСКОГО РАЙОНА	

полное наименование должности	подпись	инициалы, фамилия
-------------------------------	---------	-------------------

М.П.

Выписка из Единого государственного реестра недвижимости об основных характеристиках и зарегистрированных правах на объект недвижимости
Сведения о зарегистрированных правах

Здание			
вид объекта недвижимости			
Лист № 1 раздела 2	Всего листов раздела 2: 1	Всего разделов: 2	Всего листов выписки: 2
10.01.2022г. № КУВИ-001/2022-661347			
Кадастровый номер:		38:12:150101:872	

1	Правообладатель (правообладатели):	1.1	Садыков Олег Владимирович, 22.12.1977, посёлок Семигорск Нижнеилимского района Иркутской области, Российская Федерация, СНИЛС 054-827-699 98 Паспорт гражданина Российской Федерации серия 25 02 №972917, выдан 11.03.2002, Нижнеилимским РОВД Иркутской области
2	Вид, номер, дата и время государственной регистрации права:	2.1	Собственность 38-38/006-38/006/001/2016-1944/2 04.05.2016 15:14:05
4	Сведения об осуществлении государственной регистрации сделки, права, ограничения права без необходимого в силу закона согласия третьего лица, органа:	4.1	данные отсутствуют
5	Ограничение прав и обременение объекта недвижимости:	не зарегистрировано	
6	Заявленные в судебном порядке права требования:	данные отсутствуют	
7	Сведения о возражении в отношении зарегистрированного права:	данные отсутствуют	
8	Сведения о наличии решения об изъятии объекта недвижимости для государственных и муниципальных нужд:	данные отсутствуют	
9	Сведения о невозможности государственной регистрации без личного участия правообладателя или его законного представителя:	данные отсутствуют	
10	Правопритязания и сведения о наличии поступивших, но не рассмотренных заявлений о проведении государственной регистрации права (перехода, прекращения права), ограничения права или обременения объекта недвижимости, сделки в отношении объекта недвижимости:	отсутствуют	

полное наименование должности	подпись	инициалы, фамилия
-------------------------------	---------	-------------------

М.П.

Выписка из Единого государственного реестра недвижимости
о переходе прав на объект недвижимости

Филиал федерального государственного бюджетного учреждения "Федеральная кадастровая палата Федеральной службы государственной регистрации, кадастра и картографии" по Иркутской области

полное наименование органа регистрации прав

03.11.2021г.

№ КУВИ-002/2021-146607005

На основании запроса от 03.11.2021, поступившего на рассмотрение 03.11.2021, сообщаем, что в Единый государственный реестр недвижимости внесены записи о государственной регистрации перехода прав на:

1	Вид объекта недвижимости:	Здание
	Кадастровый номер:	38:12:150101:872
	Местоположение:	Иркутская область, р-н. Нижнеилимский, п. Семигорск, ул. Молодёжная, д. 9
2	Зарегистрировано:	
2.1	правообладатель:	Садьков Сергей Владимирович, 16.05.1962, ст. Кежемская Братского района Иркутской области, Российская Федерация, СНИЛС 062-286-495 72 Паспорт гражданина Российской Федерации серия 25 09 №349832, выдан 07.05.2010, Отделом УФМС России по Иркутской области в Нижнеилимском районе Иркутская область, Нижнеилимский район, пос.Семигорск, пер.Клубный, д.1, кв.1
	вид зарегистрированного права, доля в праве:	Собственность
	сведения об осуществлении государственной регистрации сделки, права без необходимого в силу закона согласия третьего лица, органа:	данные отсутствуют
	дата государственной регистрации права:	08.04.2016
	номер государственной регистрации права:	38-38/006-38/006/001/2016-1449/1
	дата, номер и основание государственной регистрации перехода (прекращения) права:	04.05.2016 38-38/006-38/006/001/2016-1944/1 Заявление о государственной регистрации права на недвижимое имущество, сделки с ним, ограничения (обременения), перехода, прекращения права на недвижимое имущество

полное наименование должности	подпись	инициалы, фамилия

М.П.

2.2	правообладатель:	Садьков Олег Владимирович, 22.12.1977, посёлок Семигорск Нижнеилимского района Иркутской области, Российская Федерация, СНИЛС 054-827-699 98 Паспорт гражданина Российской Федерации серия 25 02 №972917, выдан 11.03.2002, Нижнеилимским РОВД Иркутской области
	вид зарегистрированного права, доля в праве:	Собственность
	сведения об осуществлении государственной регистрации сделки, права без необходимого в силу закона согласия третьего лица, органа:	данные отсутствуют
	дата государственной регистрации права:	04.05.2016
	номер государственной регистрации права:	38-38/006-38/006/001/2016-1944/2
	дата, номер и основание государственной регистрации перехода (прекращения) права:	
3	Получатель выписки	ОКУНЕВА ЛИЛИЯ ВЛАДИМИРОВНА, действующий(ая) на основании документа "" АДМИНИСТРАЦИЯ СЕМИГОРСКОГО СЕЛЬСКОГО ПОСЕЛЕНИЯ НИЖНЕИЛИМСКОГО РАЙОНА

Использование сведений, содержащихся в настоящей выписке, способами или в форме, которые наносят ущерб правам и законным интересам правообладателей, влечет ответственность, предусмотренную законодательством Российской Федерации

полное наименование должности	подпись	инициалы, фамилия

М.П.

п. Семигорск, ул. Молодёжная, 5

Филиал федерального государственного бюджетного учреждения "Федеральная кадастровая палата Федеральной службы государственной регистрации, кадастра и картографии" по Иркутской области
полное наименование органа регистрации прав

Выписка из Единого государственного реестра недвижимости об основных характеристиках и зарегистрированных правах на объект недвижимости

Сведения об основных характеристиках объекта недвижимости

На основании запроса от 20.01.2022, поступившего на рассмотрение 20.01.2022, сообщаем, что согласно записям Единого государственного реестра недвижимости:

Раздел 1 Лист 1

Земельный участок			
вид объекта недвижимости			
Лист № 1 раздела 1	Всего листов раздела 1: 1	Всего разделов: 1	Всего листов выписки: 1
20.01.2022г. № КУВИ-001/2022-7308834			
Кадастровый номер:		38:12:150101:18	
Номер кадастрового квартала:		38:12:150101	
Дата присвоения кадастрового номера:		21.11.2004	
Ранее присвоенный государственный учетный номер:		данные отсутствуют	
Местоположение:		Местоположение установлено относительно ориентира, расположенного в границах участка. Почтовый адрес ориентира: обл. Иркутская р. Нижнеилимский п. Семигорск ул. Молодёжная.	
Площадь, м2:		1807.5	
Кадастровая стоимость, руб:		100876.58	
Кадастровые номера расположенных в пределах земельного участка объектов недвижимости:		данные отсутствуют	
Категория земель:		Земли населенных пунктов	
Виды разрешенного использования:		Индивидуальное жилищное строительство	
Статус записи об объекте недвижимости:		Сведения об объекте недвижимости имеют статус "актуальные, ранее учтенные"	
Особые отметки:		Граница земельного участка не установлена в соответствии с требованиями земельного законодательства. Сведения, необходимые для заполнения разделов: 2 - Сведения о зарегистрированных правах; 3 - Описание местоположения земельного участка, отсутствуют.	
Получатель выписки:		ОКУНЕВА ЛИЛИЯ ВЛАДИМИРОВНА, действующий(ая) на основании документа "" АДМИНИСТРАЦИЯ СЕМИГОРСКОГО СЕЛЬСКОГО ПОСЕЛЕНИЯ НИЖНЕИЛИМСКОГО РАЙОНА	

полное наименование должности	подпись	инициалы, фамилия

М.П.



РОССИЙСКАЯ ФЕДЕРАЦИЯ

Иркутская область, Нижнеилимский район,

республика, край, область, автономная область, автономный округ,

пос. Семигорск.

город, район

СВИДЕТЕЛЬСТВО

**на право собственности
на землю**

Машенко Анна Фёдоровна

Серия РФ 1-ИРО-12

№ 788614

Выдано (дата – число, месяц, год) 22.08.94г. на основании
Указа Президента Российской Федерации от 27 октября 1993 года № 1767
„О регулировании земельных отношений и развитии аграрной реформы в России“ и
распоряжения главы администрации пос. Семигорска № 32 от
(договора купли-продажи земли, решения органов местной администрации, иных
9.08.94 г., Малиенко Анна Витальевна, 26.03.60 г.р., паспорт
предусмотренных законом документов, номер, дата выдачи документа,
X11-СТ № 697927, выдан 4.05.93 г., проживает: пос. Семигорск,
наименование органа регистрации и номер регистрации)
ул. Тракторная, 35-2
(Ф. И. О. гражданина, год рождения, паспортные данные)
приобретают право частной собственности на землю
(частной, общей совместной, общей долевой)
по адресу: пос. Семигорск, ул. Молодежная, д. 5

общей площадью 1807.5 кв.м.

ОПИСАНИЕ СОБСТВЕННОСТИ

Земли пос. Семигорска.

(земельный участок или земельная доля, категория земель, цель использования и виды угодий)
Индивидуальное жилищное строительство.

ОГРАНИЧЕНИЯ В ИСПОЛЬЗОВАНИИ И ОБРЕМЕНЕНИЯ УЧАСТКА ЗЕМЛИ:

Свидетельство составлено в двух экземплярах, из которых первый выдан Малиенко
Анне Витальевне (Ф. И. О. гражданина, наименование предприятия, учреждения,
организации), второй хранится в комитете по зем. ресурсам и землепользованию
(наименование органа, выдавшего свидетельство)

Нижеулимского р-на

Наименование органа, выдавшего свидетельство

комитета по зем. ресурсам

Подпись (Ф. И. О. регистратора)

И.С.Кошечкин



регистрационная запись № 352 от 22 08.94г. года

Свидетельство на право собственности на землю является документом, удостоверяющим с момента регистрации право собственности на земельный участок и земельную долю при совершении сделок: купли-продажи, залога, аренды, а также осуществлении иных действий по распоряжению земельными участками в соответствии с действующим законодательством. В случае изъятия или выкупа земельного участка или земельной доли собственник имеет право получить его стоимость и возмещение причиненных убытков, включая упущенную выгоду.

Собственники земельных участков или земельных долей должны использовать их строго по целевому назначению.

**Совершение сделок и иных действий
по распоряжению земельным участком**

№ доку-мента	Название документа	Дата выдачи	Дата регистра-ции доку-мента	Сумма сделки	Сторона, в пользу которой осуществ-лены данные действия	Подпись регистра-тора
--------------	--------------------	-------------	------------------------------	--------------	---	-----------------------


При оформлении документов по сделкам, либо иным действиям в отношении участка, право собственности на который удостоверяется настоящим свидетельством, наименование сторон и описание участка должны строго соответствовать данным, указанным в свидетельстве.

Приложение № 1 к свидетельству
РФ-1-ИРО-12 № 788614

кадастровый номер
38:12:100101:47

П Л А Н

границ земельного участка по адресу: пос. Семигорск,
ул. Молодежная, д. № 5



№ № точек	Дирекционные углы	Меры линий
2	87° 30' 52.5"	29.978
3	177° 39' 42.2"	60.050
7	267° 32' 8.5"	30.228
6	357° 54' 0.3"	60.040

Масштаб 1:500

Общая площадь зем. уч-ка - 1807.5 кв.м.
под зданием - 49.0 кв.м.

Председатель комитета
по зем. ресурсам



И.С.Кошечкин

Семигорский. сельское поселение
Где находится село рабочий трудящийся
область

ул. Г. К. К.
пер. Г. К. К.
Новый. Похозяйственный учет, форма № 1
пер. Г. К. К. утверждена распоряжением областной
пер. Г. К. К. администрацией от 30.10.96 г. № 350-р.
пер. Г. К. К.
пер. Г. К. К. ПОХОЗЯЙСТВЕННАЯ КНИГА № 15
Семигорский сельской администрации
пер. Г. К. К.
пер. Г. К. К. от 1998 г. на 1999 г.
пер. Г. К. К. на 2000 г.
пер. Г. К. К.
пер. Г. К. К.

Примечать до 2076299
В деле 95 листов

Копия
Глава Семигорского
сельского поселения
10.12.2001. Л. Жукова
Осужден



[illegible]

Иркутская область
Нижнеилимский район
Администрация Семигорского
сельского поселения
Нижнеилимского района
665682, п. Семигорск
ул. Октябрьская, 1.
адрес эл. почты
semigorskMO@yandex.ru

ООО «ППМ «Мастер – План»
664047, г. Иркутск, ул.
Александра Невского, 97/2

от 08 декабря 2021 года № 748

СПРАВКА

Администрация Семигорского сельского поселения сообщает, что по адресу: Иркутская область, Нижнеилимский район, пос. Семигорск ул. Молодежная, дом 5, в соответствии записи похозяйственной книги, были внесены лица: Малиенко Анна Витальевна 26.03.1960 года рождения, Малиенко Екатерина Витальевна 14.05.1983 года рождения, Малиенко Ксения Витальевна 26.04.1997 года рождения. В 1994 году комитетом по земельным ресурсам и землепользованию Нижнеилимского района было выдано Свидетельство на право собственности земли общей площадью 1807,5 га. В настоящее время внесенные лица в похозяйственную книгу – по данному адресу проживают.

Копия Свидетельства на право собственности на землю и похозяйственной книги № 5 с 1997 по 2001 годов прилагается.

Глава Семигорского
сельского поселения



Л.В. Окунева

п. Семигорск, подъезд к жилым домам ул. Молодежная

Иркутская область
Нижнеилимский район
Администрация Семигорского
сельского поселения
Нижнеилимского района
665682, п. Семигорск
ул. Октябрьская, 1.
адрес эл. почты
semigorskMO@yandex.ru

ООО «ПМ «Мастер – План»
664047, г. Иркутск, ул.
Александра Невского, 97/2

от 20 января 2022 года № 66

СПРАВКА

Администрация Семигорского сельского поселения сообщает, что территория, прилегающая к жилым домам по адресам: Иркутская область, Нижнеилимский район, пос. Семигорск, ул. Молодежная, дом 4, 5,6, в районе жилого дома № 9, № 4, является неотъемлемой частью населенного пункта, так как является съездом с автомобильной дороги общего пользования местного значения ул. Молодежная, расположенной в границах населенного пункта объект капитального строительства с кадастровым номером 38:12:150101:1140.

Глава Семигорского
сельского поселения



Л.В. Окунева

п. Семигорск, ул. Лесная, д. 1, кв. 1

Филиал федерального государственного бюджетного учреждения "Федеральная кадастровая палата Федеральной службы государственной регистрации, кадастра и картографии" по Иркутской области
полное наименование органа регистрации прав

Выписка из Единого государственного реестра недвижимости об объекте недвижимости

Сведения о характеристиках объекта недвижимости

На основании запроса от 26.10.2021, поступившего на рассмотрение 26.10.2021, сообщаем, что согласно записям Единого государственного реестра недвижимости:

Раздел 1 Лист 1

Здание			
вид объекта недвижимости			
Лист № 1 раздела 1	Всего листов раздела 1: 2	Всего разделов: 3	Всего листов выписки: 12
26.10.2021г. № КУВИ-002/2021-142825687			
Кадастровый номер:	38:12:150101:282		
Номер кадастрового квартала:	38:12:150101		
Дата присвоения кадастрового номера:	01.07.2011		
Ранее присвоенный государственный учетный номер:	Инвентарный номер 324 119		
Местоположение:	Иркутская область, р-н. Нижнеилимский, п. Семипорск, ул. Лесная 1-я, д. 1		
Площадь:	93		
Назначение:	Многоквартирный дом		
Наименование:	Жилой дом		
Количество этажей, в том числе подземных этажей:	1, в том числе подземных 0		
Материал наружных стен:	Деревянные		
Год ввода в эксплуатацию по завершении строительства:	данные отсутствуют		
Год завершения строительства:	1963		
Кадастровая стоимость, руб.:	357467.82		
Кадастровые номера иных объектов недвижимости, в пределах которых расположен объект недвижимости:	данные отсутствуют		
Кадастровые номера помещений, машино-мест, расположенных в здании или сооружении:	38:12:150101:697, 38:12:150101:698, 38:12:150101:699		
Кадастровые номера объектов недвижимости, из которых образован объект недвижимости:	данные отсутствуют		
Кадастровые номера образованных объектов недвижимости:	данные отсутствуют		
Сведения о включении объекта недвижимости в состав предприятия как имущественного комплекса:	данные отсутствуют		
Сведения о включении объекта недвижимости в состав единого недвижимого комплекса:	данные отсутствуют		
Виды разрешенного использования:	данные отсутствуют		
Сведения о включении объекта недвижимости в реестр объектов культурного наследия:	данные отсутствуют		
полное наименование должности	подпись	инициалы, фамилия	

М.П.

Лист 2

Здание			
вид объекта недвижимости			
Лист № 2 раздела 1	Всего листов раздела 1: 2	Всего разделов: 3	Всего листов выписки: 12
26.10.2021г. № КУВИ-002/2021-142825687			
Кадастровый номер:		38:12:150101:282	
Сведения о кадастровом инженере:		данные отсутствуют	
Статус записи об объекте недвижимости:		Сведения об объекте недвижимости имеют статус "актуальные, ранее учтенные"	
Особые отметки:		Сведения, необходимые для заполнения разделов: 2 - Сведения о зарегистрированных правах; 5 - Описание местоположения объекта недвижимости; 6 - Сведения о частях объекта недвижимости, отсутствуют.	
Получатель выписки:		администрация Нижнеилимского муниципального района	

полное наименование должности	подпись	инициалы, фамилия

М.П.

Выписка из Единого государственного реестра недвижимости об объекте недвижимости
Перечень помещений, машино-мест, расположенных в здании, сооружении

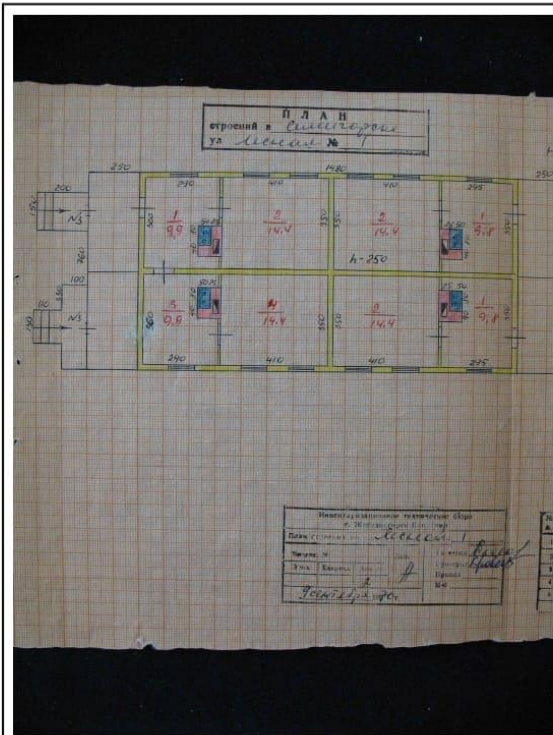
Здание							
вид объекта недвижимости							
Лист № 1 раздела 7		Всего листов раздела 7: 1		Всего разделов: 3		Всего листов выписки: 12	
26.10.2021г. № КУВИ-002/2021-142825687							
Кадастровый номер:			38:12:150101:282				
N п/п	Кадастровый номер помещения, машино-места	Номер этажа (этажей)	Обозначение (номер) помещения, машино-места на поэтажном плане	Назначение помещения	Вид разрешенного использования	Площадь, м2	
1	38:12:150101:697	1	1	Жилое помещение квартира	данные отсутствуют	24.2	
2	38:12:150101:698	1	3	Жилое помещение квартира	данные отсутствуют	48.6	
3	38:12:150101:699	1	2	Жилое помещение квартира	данные отсутствуют	24.2	

полное наименование должности	подпись	инициалы, фамилия

М.П.

Выписка из Единого государственного реестра недвижимости об объекте недвижимости
План расположения помещения, машино-места на этаже (плане этажа)

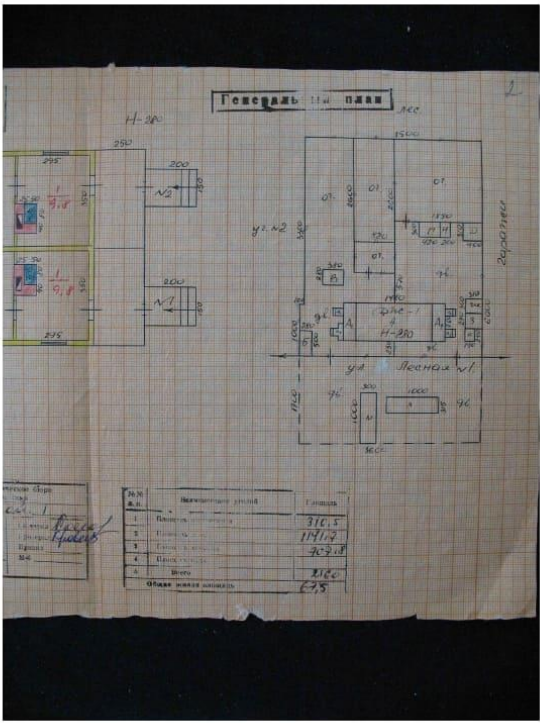
Здание			
вид объекта недвижимости			
Лист № 1 раздела 8	Всего листов раздела 8: 9	Всего разделов: 3	Всего листов выписки: 12
26.10.2021г. № КУВИ-002/2021-142825687			
Кадастровый номер: 38:12:150101:282		Номер этажа (этажей): 1	



Масштаб 1

полное наименование должности	подпись	инициалы, фамилия
-------------------------------	---------	-------------------

М.П.

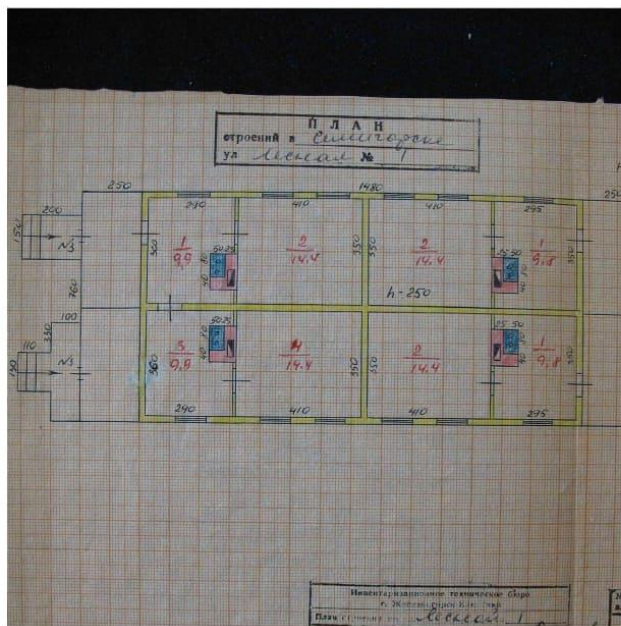
Здание			
вид объекта недвижимости			
Лист № 2 раздела 8	Всего листов раздела 8: 9	Всего разделов: 3	Всего листов выписки: 12
26.10.2021г. № КУВИ-002/2021-142825687			
Кадастровый номер: 38:12:150101:282		Номер этажа (этажей): 1	
			
Масштаб 1			

полное наименование должности	подпись	инициалы, фамилия

М.П.

Лист 6

Здание			
вид объекта недвижимости			
Лист № 3 раздела 8	Всего листов раздела 8: 9	Всего разделов: 3	Всего листов выписки: 12
26.10.2021г. № КУВИ-002/2021-142825687			
Кадастровый номер: 38:12:150101:282		Номер этажа (этажей): 1	



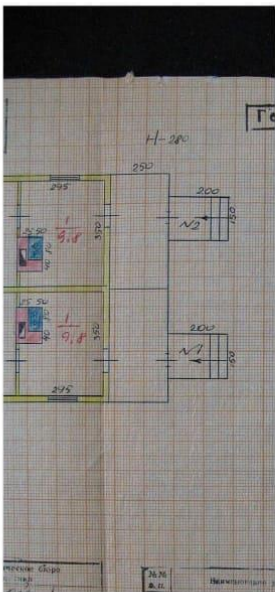
Масштаб 1

полное наименование должности	подпись	инициалы, фамилия
-------------------------------	---------	-------------------

М.П.

Лист 7

Здание			
вид объекта недвижимости			
Лист № 4 раздела 8	Всего листов раздела 8: 9	Всего разделов: 3	Всего листов выписки: 12
26.10.2021г. № КУВИ-002/2021-142825687			
Кадастровый номер: 38:12:150101:282		Номер этажа (этажей): 1	



Масштаб 1

полное наименование должности	подпись	инициалы, фамилия

М.П.

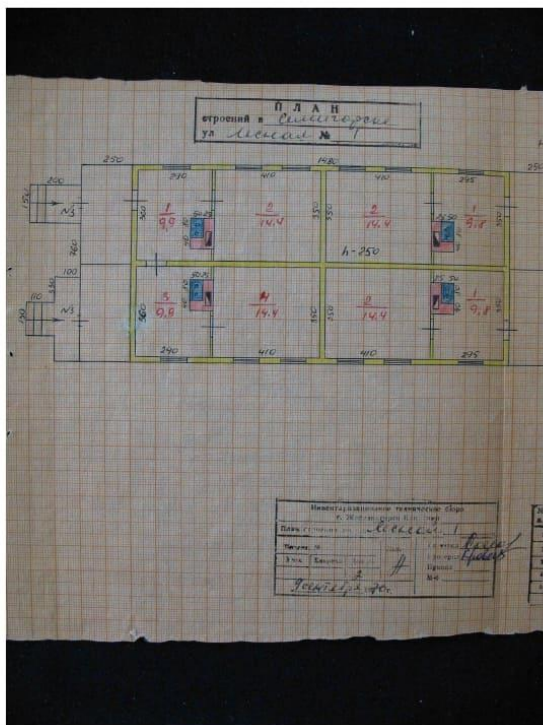
Лист 8

Здание			
вид объекта недвижимости			
Лист № 5 раздела 8	Всего листов раздела 8: 9	Всего разделов: 3	Всего листов выписки: 12
26.10.2021г. № КУВИ-002/2021-142825687			
Кадастровый номер: 38:12:150101:282		Номер этажа (этажей):	
данные отсутствуют			

полное наименование должности	подпись	инициалы, фамилия
-------------------------------	---------	-------------------

М.П.

Здание			
вид объекта недвижимости			
Лист № 6 раздела 8	Всего листов раздела 8: 9	Всего разделов: 3	Всего листов выписки: 12
26.10.2021г. № КУВИ-002/2021-142825687			
Кадастровый номер: 38:12:150101:282		Номер этажа (этажей): 1	



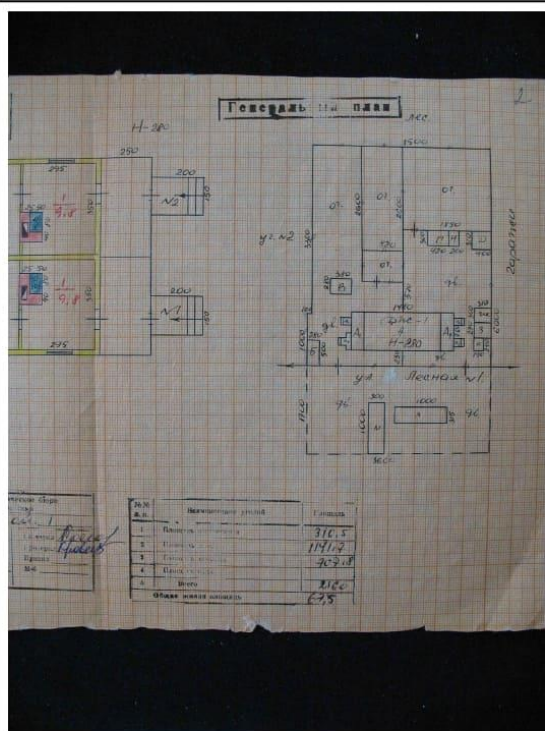
Масштаб 1

полное наименование должности	подпись	инициалы, фамилия
-------------------------------	---------	-------------------

М.П.

Лист 10

Здание			
вид объекта недвижимости			
Лист № 7 раздела 8	Всего листов раздела 8: 9	Всего разделов: 3	Всего листов выписки: 12
26.10.2021г. № КУВИ-002/2021-142825687			
Кадастровый номер: 38:12:150101:282		Номер этажа (этажей): 1	



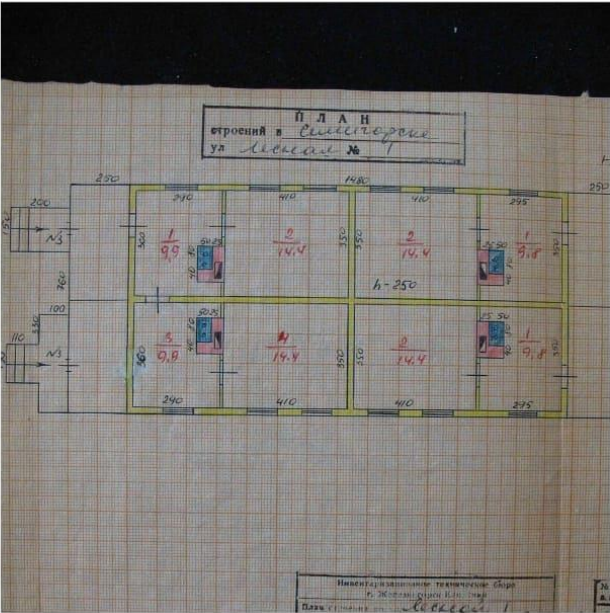
Масштаб 1

полное наименование должности	подпись	инициалы, фамилия

М.П.

Лист 11

Здание			
вид объекта недвижимости			
Лист № 8 раздела 8	Всего листов раздела 8: 9	Всего разделов: 3	Всего листов выписки: 12
26.10.2021г. № КУВИ-002/2021-142825687			
Кадастровый номер: 38:12:150101:282		Номер этажа (этажей): 1	

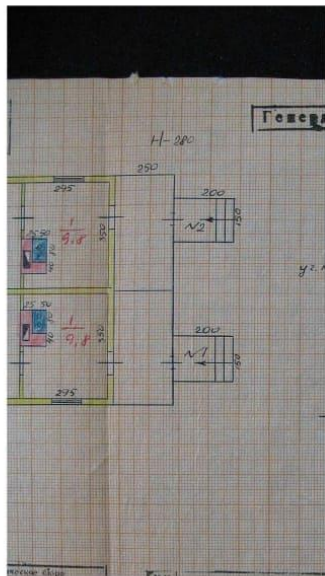
		
Масштаб 1		

полное наименование должности	подпись	инициалы, фамилия
-------------------------------	---------	-------------------

М.П.

Лист 12

Здание			
вид объекта недвижимости			
Лист № 9 раздела 8	Всего листов раздела 8: 9	Всего разделов: 3	Всего листов выписки: 12
26.10.2021г. № КУВИ-002/2021-142825687			
Кадастровый номер: 38:12:150101:282		Номер этажа (этажей): 1	



Масштаб 1

полное наименование должности	подпись	инициалы, фамилия

М.П.

Филиал федерального государственного бюджетного учреждения "Федеральная кадастровая палата Федеральной службы государственной регистрации, кадастра и картографии" по Иркутской области
полное наименование органа регистрации прав

Выписка из Единого государственного реестра недвижимости об объекте недвижимости

Сведения о характеристиках объекта недвижимости

На основании запроса от 26.10.2021, поступившего на рассмотрение 26.10.2021, сообщаем, что согласно записям Единого государственного реестра недвижимости:

Раздел 1 Лист 1

Помещение			
вид объекта недвижимости			
Лист № 1 раздела 1	Всего листов раздела 1: 2	Всего разделов: 3	Всего листов выписки: 7
26.10.2021г. № КУВИ-002/2021-142826150			
Кадастровый номер:	38:12:150101:697		
Номер кадастрового квартала:	38:12:150101		
Дата присвоения кадастрового номера:	01.07.2011		
Ранее присвоенный государственный учетный номер:	Инвентарный номер 324 119		
Местоположение:	Иркутская область, р-н Нижнеилимский, п Семигорск, ул Лесная, д 1, кв 1		
Площадь:	24.2		
Назначение:	Жилое помещение		
Наименование:	Квартира		
Номер, тип этажа, на котором расположено помещение, машино-место	Этаж № 1		
Вид жилого помещения:	Квартира		
Кадастровая стоимость, руб.:	117241.5		
Кадастровые номера иных объектов недвижимости, в пределах которых расположен объект недвижимости:	38:12:150101:282		
Кадастровые номера объектов недвижимости, из которых образован объект недвижимости:	данные отсутствуют		
Кадастровые номера образованных объектов недвижимости:	данные отсутствуют		
Сведения о включении объекта недвижимости в состав предприятия как имущественного комплекса:	данные отсутствуют		
Сведения о включении объекта недвижимости в состав единого недвижимого комплекса:	данные отсутствуют		
Виды разрешенного использования:	данные отсутствуют		
Сведения о включении объекта недвижимости в реестр объектов культурного наследия:	данные отсутствуют		
Сведения о кадастровом инженере:	данные отсутствуют		

полное наименование должности	подпись	инициалы, фамилия

М.П.

Лист 2

Помещение			
вид объекта недвижимости			
Лист № 2 раздела 1	Всего листов раздела 1: 2	Всего разделов: 3	Всего листов выписки: 7
26.10.2021г. № КУВИИ-002/2021-142826150			
Кадастровый номер:		38:12:150101:697	
Сведения об отнесении жилого помещения к определенному виду жилых помещений специализированного жилищного фонда, к жилым помещениям наемного дома социального использования или наемного дома коммерческого использования:		данные отсутствуют	
Статус записи об объекте недвижимости:		Сведения об объекте недвижимости имеют статус "актуальные, ранее учтенные"	
Особые отметки:		Сведения, необходимые для заполнения раздела: 9 - Сведения о части (частях) помещения, отсутствуют.	
Получатель выписки:		администрация Нижнеилимского муниципального района	

полное наименование должности	подпись	инициалы, фамилия
-------------------------------	---------	-------------------

М.П.

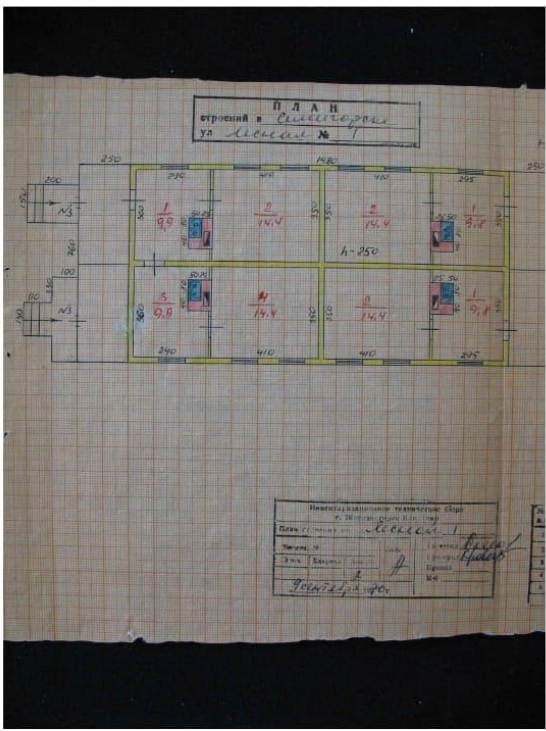
Выписка из Единого государственного реестра недвижимости об объекте недвижимости
Сведения о зарегистрированных правах

Помещение			
вид объекта недвижимости			
Лист № 1 раздела 2		Всего листов раздела 2: 1	Всего разделов: 3
Всего листов выписки: 7			
26.10.2021г. № КУВИ-002/2021-142826150			
Кадастровый номер:		38:12:150101:697	
1	Правообладатель (правообладатели):	1.1	СЕМИГОРСКОЕ МУНИЦИПАЛЬНОЕ ОБРАЗОВАНИЕ
2	Вид, номер, дата и время государственной регистрации права:	2.1	Собственность 38:12:150101:697-38/006/2017-1 12.05.2017 15:03:46
3	Сведения об осуществлении государственной регистрации сделки, права без необходимого в силу закона согласия третьего лица, органа:	3.1	данные отсутствуют
4	Ограничение прав и обременение объекта недвижимости:	не зарегистрировано	
5	Договоры участия в долевом строительстве:	не зарегистрировано	
6	Заявленные в судебном порядке права требования:	данные отсутствуют	
7	Сведения о возражении в отношении зарегистрированного права:	данные отсутствуют	
8	Сведения о наличии решения об изъятии объекта недвижимости для государственных и муниципальных нужд:	данные отсутствуют	
9	Сведения о невозможности государственной регистрации без личного участия правообладателя или его законного представителя:	данные отсутствуют	
10	Правопритязания и сведения о наличии поступивших, но не рассмотренных заявлений о проведении государственной регистрации права (перехода, прекращения права), ограничения права или обременения объекта недвижимости, сделки в отношении объекта недвижимости:	отсутствуют	

полное наименование должности	подпись	инициалы, фамилия
-------------------------------	---------	-------------------

М.П.

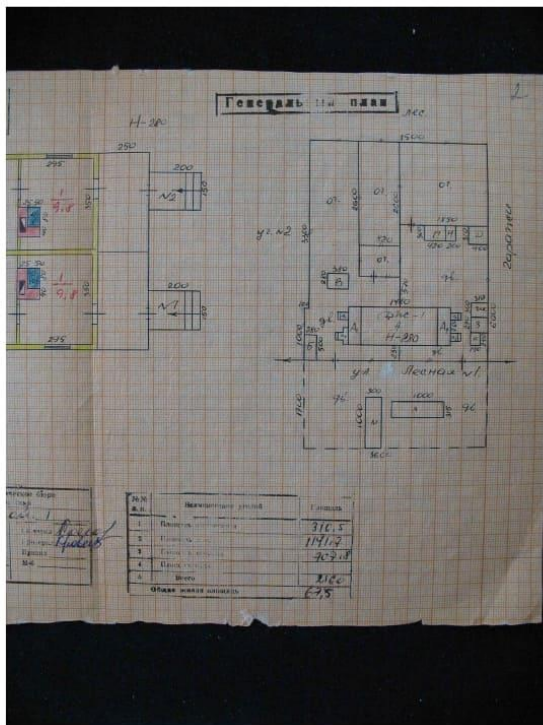
Выписка из Единого государственного реестра недвижимости об объекте недвижимости
План расположения помещения, машино-места на этаже (плане этажа)

Помещение			
вид объекта недвижимости			
Лист № 1 раздела 8	Всего листов раздела 8: 4	Всего разделов: 3	Всего листов выписки: 7
26.10.2021г. № КУВИ-002/2021-142826150			
Кадастровый номер: 38:12:150101:697		Номер этажа (этажей): 1	
			
Масштаб 1			

полное наименование должности	подпись	инициалы, фамилия

М.П.

Помещение			
вид объекта недвижимости			
Лист № 2 раздела 8	Всего листов раздела 8: 4	Всего разделов: 3	Всего листов выписки: 7
26.10.2021г. № КУВИ-002/2021-142826150			
Кадастровый номер: 38:12:150101:697		Номер этажа (этажей): 1	



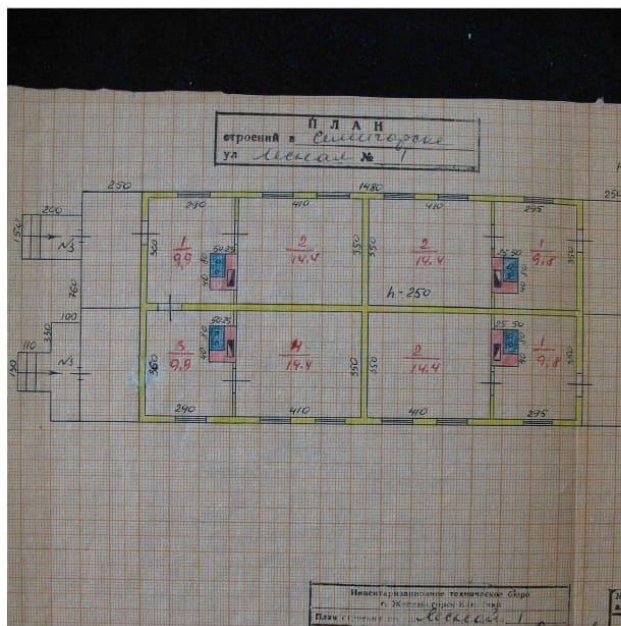
Масштаб 1

полное наименование должности	подпись	инициалы, фамилия
-------------------------------	---------	-------------------

М.П.

Лист 6

Помещение			
вид объекта недвижимости			
Лист № 3 раздела 8	Всего листов раздела 8: 4	Всего разделов: 3	Всего листов выписки: 7
26.10.2021г. № КУВИ-002/2021-142826150			
Кадастровый номер: 38:12:150101:697		Номер этажа (этажей): 1	



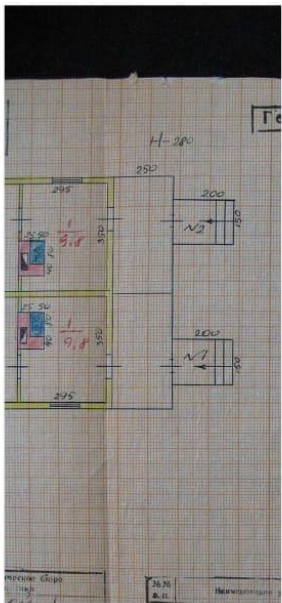
Масштаб 1

полное наименование должности	подпись	инициалы, фамилия
-------------------------------	---------	-------------------

М.П.

Лист 7

Помещение			
вид объекта недвижимости			
Лист № 4 раздела 8	Всего листов раздела 8: 4	Всего разделов: 3	Всего листов выписки: 7
26.10.2021г. № КУВИ-002/2021-142826150			
Кадастровый номер: 38:12:150101:697		Номер этажа (этажей): 1	



Масштаб 1

полное наименование должности	подпись	инициалы, фамилия

М.П.

Выписка из Единого государственного реестра недвижимости
о переходе прав на объект недвижимости

Филиал федерального государственного бюджетного учреждения "Федеральная кадастровая палата Федеральной службы государственной регистрации, кадастра и картографии" по Иркутской области
полное наименование органа регистрации прав

03.11.2021г.

№ КУВИ-002/2021-146607774

На основании запроса от 03.11.2021, поступившего на рассмотрение 03.11.2021, сообщаем, что в Единый государственный реестр недвижимости внесены записи о государственной регистрации перехода прав на:

1	Вид объекта недвижимости:	Помещение
	Кадастровый номер:	38:12:150101:697
	Местоположение:	Иркутская область, р-н Нижнеилимский, п Семипорск, ул Лесная, д 1, кв 1
2	Зарегистрировано:	
2.1	правообладатель:	МУНИЦИПАЛЬНОЕ ОБРАЗОВАНИЕ НИЖНЕИЛИМСКИЙ РАЙОН
	вид зарегистрированного права, доля в праве:	Собственность
	сведения об осуществлении государственной регистрации сделки, права без необходимого в силу закона согласия третьего лица, органа:	данные отсутствуют
	дата государственной регистрации права:	24.02.2016
	номер государственной регистрации права:	38-38/006-38/006/001/2016-555/1
	дата, номер и основание государственной регистрации перехода (прекращения) права:	12.05.2017 38:12:150101:697-38/006/2017-2 Договор безвозмездной передачи имущества, Соглашение от 11.04.2017 о внесении изменений в договор безвозмездной передачи имущества № 11, Постановление Администрации Нижнеилимского муниципального района Иркутской области, Постановление Администрации Нижнеилимского муниципального района Иркутской области
2.2	правообладатель:	СЕМИПОРСКОЕ МУНИЦИПАЛЬНОЕ ОБРАЗОВАНИЕ
	вид зарегистрированного права, доля в праве:	Собственность
	сведения об осуществлении государственной регистрации сделки, права без необходимого в силу закона согласия третьего лица, органа:	данные отсутствуют
	дата государственной регистрации права:	12.05.2017
	номер государственной регистрации права:	38:12:150101:697-38/006/2017-1
	дата, номер и основание государственной регистрации перехода (прекращения) права:	
3	Получатель выписки	ОКУНЕВА ЛИЛИЯ ВЛАДИМИРОВНА, действующий(ая) на основании документа "" АДМИНИСТРАЦИЯ СЕМИПОРСКОГО СЕЛЬСКОГО ПОСЕЛЕНИЯ НИЖНЕИЛИМСКОГО РАЙОНА

Использование сведений, содержащихся в настоящей выписке, способами или в форме, которые наносят ущерб правам и законным интересам правообладателей, влечет ответственность, предусмотренную законодательством Российской Федерации

полное наименование должности	подпись	инициалы, фамилия

М.П.

п. Семигорск, ул. Лесная 1-я, д. 1, кв. 2

Филиал федерального государственного бюджетного учреждения "Федеральная кадастровая палата Федеральной службы государственной регистрации, кадастра и картографии" по Иркутской области
полное наименование органа регистрации прав

Выписка из Единого государственного реестра недвижимости об объекте недвижимости

Сведения о характеристиках объекта недвижимости

На основании запроса от 26.10.2021, поступившего на рассмотрение 26.10.2021, сообщаем, что согласно записям Единого государственного реестра недвижимости:

Раздел 1 Лист 1

Здание			
вид объекта недвижимости			
Лист № 1 раздела 1	Всего листов раздела 1: 2	Всего разделов: 3	Всего листов выписки: 12
26.10.2021г. № КУВИ-002/2021-142825687			
Кадастровый номер:	38:12:150101:282		
Номер кадастрового квартала:	38:12:150101		
Дата присвоения кадастрового номера:	01.07.2011		
Ранее присвоенный государственный учетный номер:	Инвентарный номер 324 119		
Местоположение:	Иркутская область, р-н. Нижнеилимский, п. Семигорск, ул. Лесная 1-я, д. 1		
Площадь:	93		
Назначение:	Многоквартирный дом		
Наименование:	Жилой дом		
Количество этажей, в том числе подземных этажей:	1, в том числе подземных 0		
Материал наружных стен:	Деревянные		
Год ввода в эксплуатацию по завершении строительства:	данные отсутствуют		
Год завершения строительства:	1963		
Кадастровая стоимость, руб.:	357467.82		
Кадастровые номера иных объектов недвижимости, в пределах которых расположен объект недвижимости:	данные отсутствуют		
Кадастровые номера помещений, машино-мест, расположенных в здании или сооружении:	38:12:150101:697, 38:12:150101:698, 38:12:150101:699		
Кадастровые номера объектов недвижимости, из которых образован объект недвижимости:	данные отсутствуют		
Кадастровые номера образованных объектов недвижимости:	данные отсутствуют		
Сведения о включении объекта недвижимости в состав предприятия как имущественного комплекса:	данные отсутствуют		
Сведения о включении объекта недвижимости в состав единого недвижимого комплекса:	данные отсутствуют		
Виды разрешенного использования:	данные отсутствуют		
Сведения о включении объекта недвижимости в реестр объектов культурного наследия:	данные отсутствуют		
полное наименование должности	подпись	инициалы, фамилия	

М.П.

Лист 2

Здание			
вид объекта недвижимости			
Лист № 2 раздела 1	Всего листов раздела 1: 2	Всего разделов: 3	Всего листов выписки: 12
26.10.2021г. № КУВИ-002/2021-142825687			
Кадастровый номер:		38:12:150101:282	
Сведения о кадастровом инженер:		данные отсутствуют	
Статус записи об объекте недвижимости:		Сведения об объекте недвижимости имеют статус "актуальные, ранее учтенные"	
Особые отметки:		Сведения, необходимые для заполнения разделов: 2 - Сведения о зарегистрированных правах; 5 - Описание местоположения объекта недвижимости; 6 - Сведения о частях объекта недвижимости, отсутствуют.	
Получатель выписки:		администрация Нижнеилимского муниципального района	

полное наименование должности	подпись	инициалы, фамилия
-------------------------------	---------	-------------------

М.П.

Выписка из Единого государственного реестра недвижимости об объекте недвижимости
Перечень помещений, машино-мест, расположенных в здании, сооружении

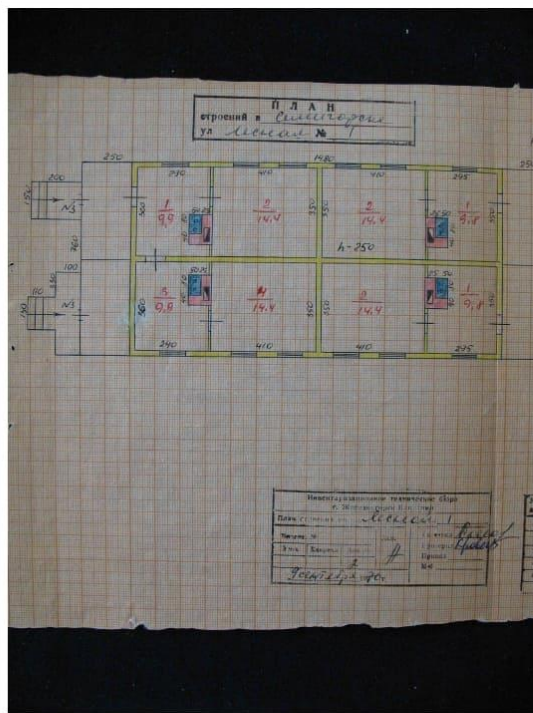
Здание						
вид объекта недвижимости						
Лист № 1 раздела 7		Всего листов раздела 7: 1		Всего разделов: 3		Всего листов выписки: 12
26.10.2021г. № КУВИ-002/2021-142825687						
Кадастровый номер:			38:12:150101:282			
N п/п	Кадастровый номер помещения, машино-места	Номер этажа (этажей)	Обозначение (номер) помещения, машино-места на поэтажном плане	Назначение помещения	Вид разрешенного использования	Площадь, м2
1	38:12:150101:697	1	1	Жилое помещение квартира	данные отсутствуют	24.2
2	38:12:150101:698	1	3	Жилое помещение квартира	данные отсутствуют	48.6
3	38:12:150101:699	1	2	Жилое помещение квартира	данные отсутствуют	24.2

полное наименование должности	подпись	инициалы, фамилия

М.П.

Выписка из Единого государственного реестра недвижимости об объекте недвижимости
План расположения помещения, машино-места на этаже (плане этажа)

Здание			
вид объекта недвижимости			
Лист № 1 раздела 8	Всего листов раздела 8: 9	Всего разделов: 3	Всего листов выписки: 12
26.10.2021г. № КУВИ-002/2021-142825687			
Кадастровый номер: 38:12:150101:282		Номер этажа (этажей): 1	

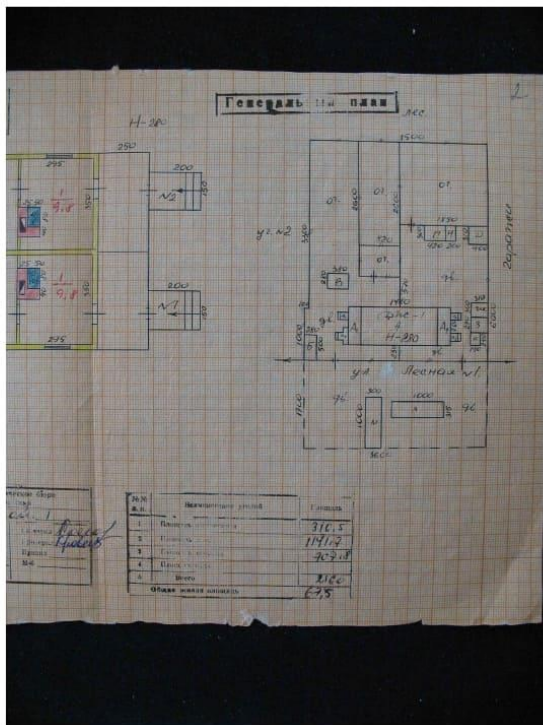


Масштаб 1

полное наименование должности	подпись	инициалы, фамилия

М.П.

Здание			
вид объекта недвижимости			
Лист № 2 раздела 8	Всего листов раздела 8: 9	Всего разделов: 3	Всего листов выписки: 12
26.10.2021г. № КУВИ-002/2021-142825687			
Кадастровый номер: 38:12:150101:282		Номер этажа (этажей): 1	

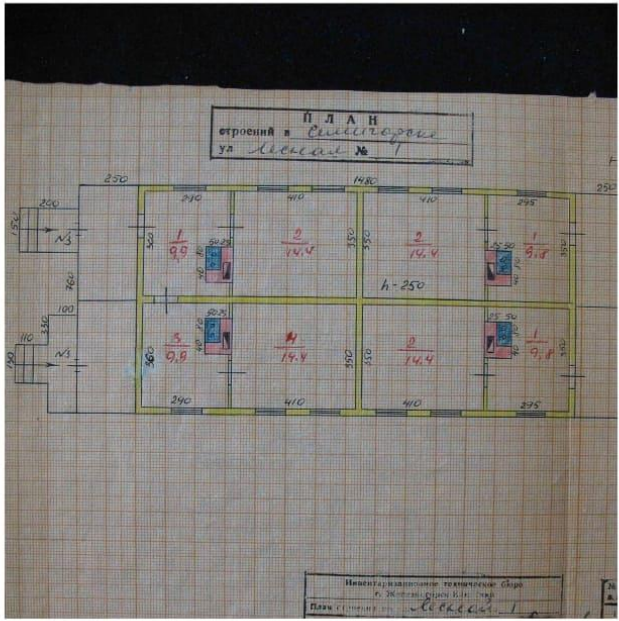


Масштаб 1

полное наименование должности	подпись	инициалы, фамилия
-------------------------------	---------	-------------------

М.П.

Здание			
вид объекта недвижимости			
Лист № 3 раздела 8	Всего листов раздела 8: 9	Всего разделов: 3	Всего листов выписки: 12
26.10.2021г. № КУВИ-002/2021-142825687			
Кадастровый номер: 38:12:150101:282		Номер этажа (этажей): 1	

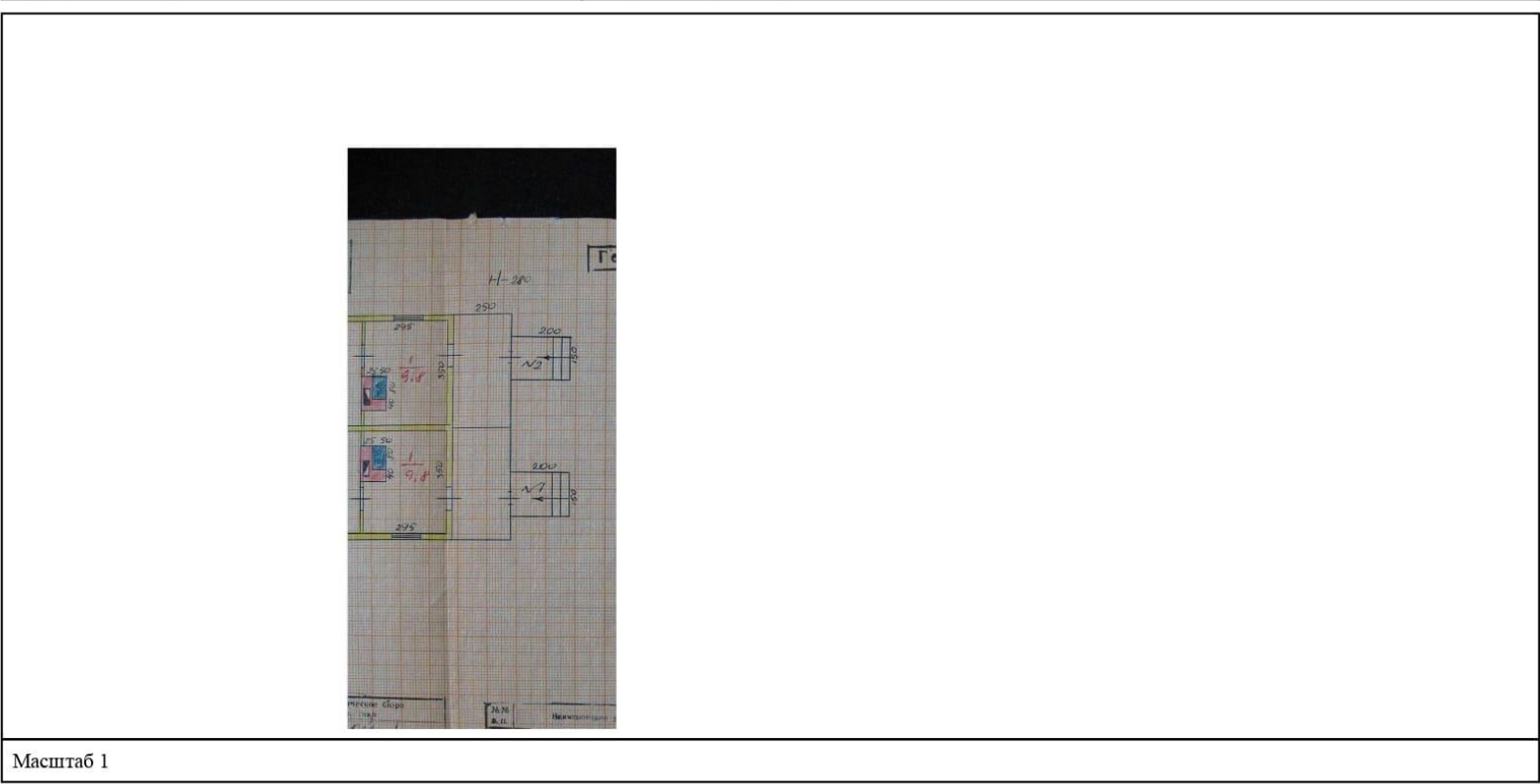


Масштаб 1

полное наименование должности	подпись	инициалы, фамилия
-------------------------------	---------	-------------------

М.П.

Здание			
вид объекта недвижимости			
Лист № 4 раздела 8	Всего листов раздела 8: 9	Всего разделов: 3	Всего листов выписки: 12
26.10.2021г. № КУВИ-002/2021-142825687			
Кадастровый номер: 38:12:150101:282		Номер этажа (этажей): 1	



полное наименование должности	подпись	инициалы, фамилия

М.П.

Лист 8

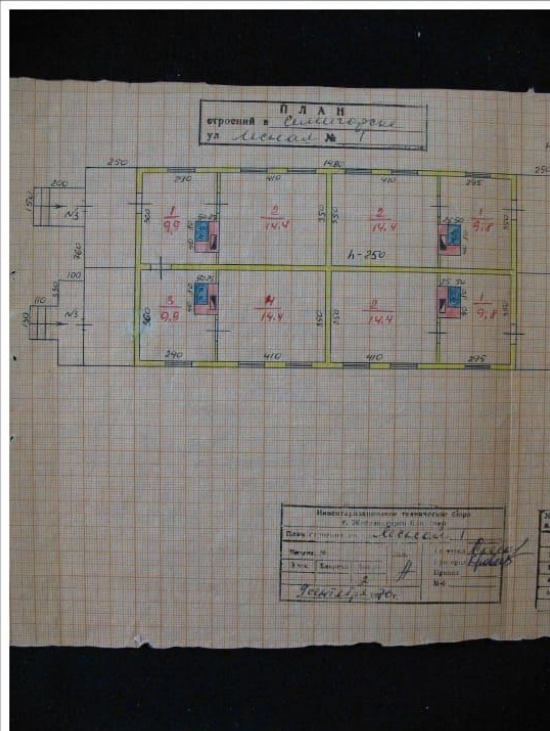
Здание			
вид объекта недвижимости			
Лист № 5 раздела 8	Всего листов раздела 8: 9	Всего разделов: 3	Всего листов выписки: 12
26.10.2021г. № КУВИ-002/2021-142825687			
Кадастровый номер: 38:12:150101:282		Номер этажа (этажей):	
данные отсутствуют			

полное наименование должности	подпись	инициалы, фамилия
-------------------------------	---------	-------------------

М.П.

Лист 9

Здание			
вид объекта недвижимости			
Лист № 6 раздела 8	Всего листов раздела 8: 9	Всего разделов: 3	Всего листов выписки: 12
26.10.2021г. № КУВИ-002/2021-142825687			
Кадастровый номер: 38:12:150101:282		Номер этажа (этажей): 1	

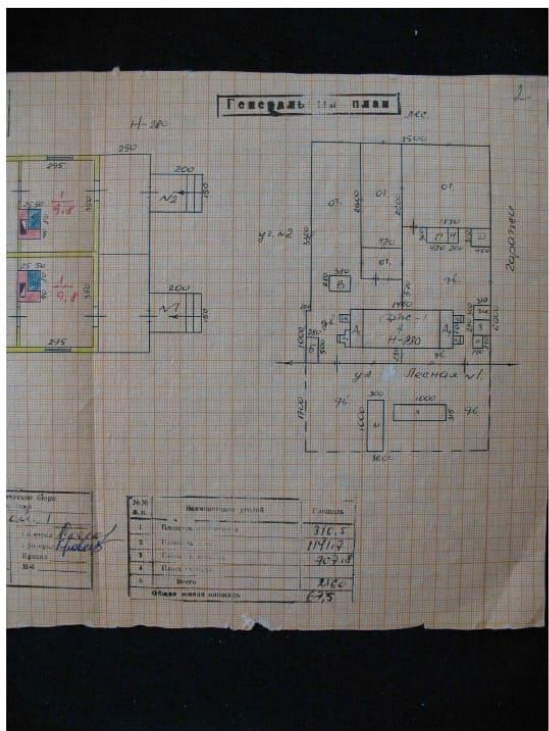


Масштаб 1

полное наименование должности	подпись	инициалы, фамилия

М.П.

Здание			
вид объекта недвижимости			
Лист № 7 раздела 8	Всего листов раздела 8: 9	Всего разделов: 3	Всего листов выписки: 12
26.10.2021г. № КУВИ-002/2021-142825687			
Кадастровый номер: 38:12:150101:282		Номер этажа (этажей): 1	

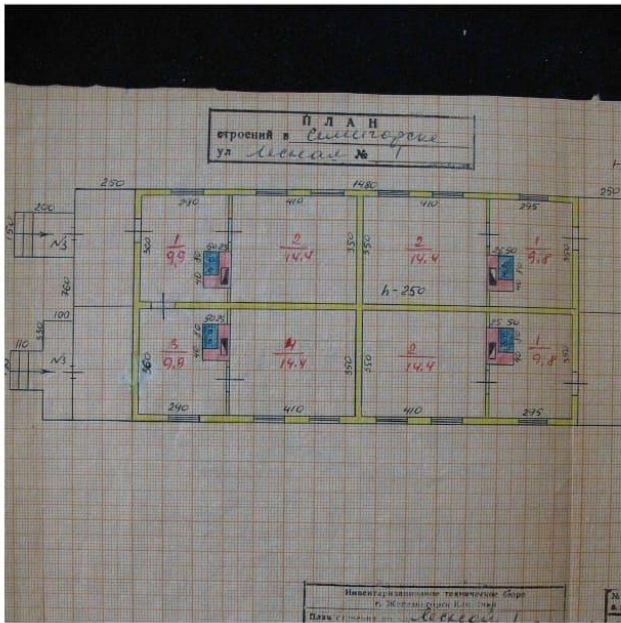


Масштаб 1

полное наименование должности	подпись	инициалы, фамилия
-------------------------------	---------	-------------------

М.П.

Здание			
вид объекта недвижимости			
Лист № 8 раздела 8	Всего листов раздела 8: 9	Всего разделов: 3	Всего листов выписки: 12
26.10.2021г. № КУВИ-002/2021-142825687			
Кадастровый номер: 38:12:150101:282		Номер этажа (этажей): 1	

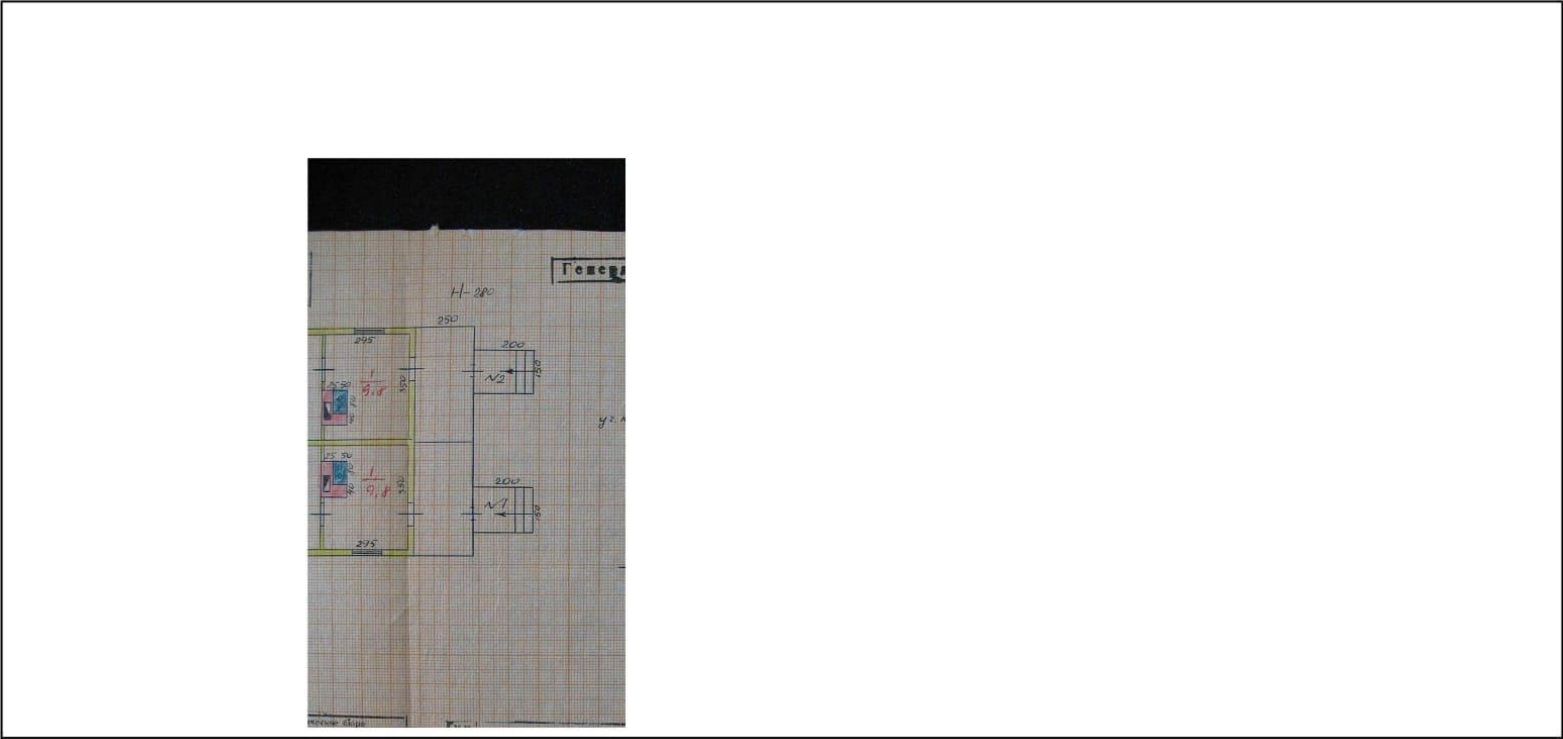


Масштаб 1

полное наименование должности	подпись	инициалы, фамилия

М.П.

Здание			
вид объекта недвижимости			
Лист № 9 раздела 8	Всего листов раздела 8: 9	Всего разделов: 3	Всего листов выписки: 12
26.10.2021г. № КУВИ-002/2021-142825687			
Кадастровый номер: 38:12:150101:282		Номер этажа (этажей): 1	



Масштаб 1

полное наименование должности	подпись	инициалы, фамилия
М.П.		

М.П.

Филиал федерального государственного бюджетного учреждения "Федеральная кадастровая палата Федеральной службы государственной регистрации, кадастра и картографии" по Иркутской области
полное наименование органа регистрации прав

Выписка из Единого государственного реестра недвижимости об объекте недвижимости

Сведения о характеристиках объекта недвижимости

На основании запроса от 26.10.2021, поступившего на рассмотрение 26.10.2021, сообщаем, что согласно записям Единого государственного реестра недвижимости:

Раздел 1 Лист 1

Помещение			
вид объекта недвижимости			
Лист № 1 раздела 1	Всего листов раздела 1: 2	Всего разделов: 3	Всего листов выписки: 7
26.10.2021г. № КУВИ-002/2021-142831266			
Кадастровый номер:	38:12:150101:699		
Номер кадастрового квартала:	38:12:150101		
Дата присвоения кадастрового номера:	01.07.2011		
Ранее присвоенный государственный учетный номер:	Инвентарный номер 324_119		
Местоположение:	Иркутская область, р-н. Нижнеилимский, п. Семигорск, ул. Лесная 1-я, д. 1, кв. 2		
Площадь:	24.2		
Назначение:	Жилое помещение		
Наименование:	Квартира		
Номер, тип этажа, на котором расположено помещение, машино-место	Этаж № 1		
Вид жилого помещения:	Квартира		
Кадастровая стоимость, руб.:	117241.5		
Кадастровые номера иных объектов недвижимости, в пределах которых расположен объект недвижимости:	38:12:150101:282		
Кадастровые номера объектов недвижимости, из которых образован объект недвижимости:	данные отсутствуют		
Кадастровые номера образованных объектов недвижимости:	данные отсутствуют		
Сведения о включении объекта недвижимости в состав предприятия как имущественного комплекса:	данные отсутствуют		
Сведения о включении объекта недвижимости в состав единого недвижимого комплекса:	данные отсутствуют		
Виды разрешенного использования:	данные отсутствуют		
Сведения о включении объекта недвижимости в реестр объектов культурного наследия:	данные отсутствуют		
Сведения о кадастровом инженере:	данные отсутствуют		

полное наименование должности	подпись	инициалы, фамилия
-------------------------------	---------	-------------------

М.П.

Лист 2

Помещение			
вид объекта недвижимости			
Лист № 2 раздела 1	Всего листов раздела 1: 2	Всего разделов: 3	Всего листов выписки: 7
26.10.2021г. № КУВИ-002/2021-142831266			
Кадастровый номер:		38:12:150101:699	
Сведения об отнесении жилого помещения к определенному виду жилых помещений специализированного жилищного фонда, к жилым помещениям наемного дома социального использования или наемного дома коммерческого использования:		данные отсутствуют	
Статус записи об объекте недвижимости:		Сведения об объекте недвижимости имеют статус "актуальные, ранее учтенные"	
Особые отметки:		Сведения, необходимые для заполнения раздела: 9 - Сведения о части (частях) помещения, отсутствуют.	
Получатель выписки:		администрация Нижнеилимского муниципального района	

полное наименование должности	подпись	инициалы, фамилия
-------------------------------	---------	-------------------

М.П.

Выписка из Единого государственного реестра недвижимости об объекте недвижимости
Сведения о зарегистрированных правах

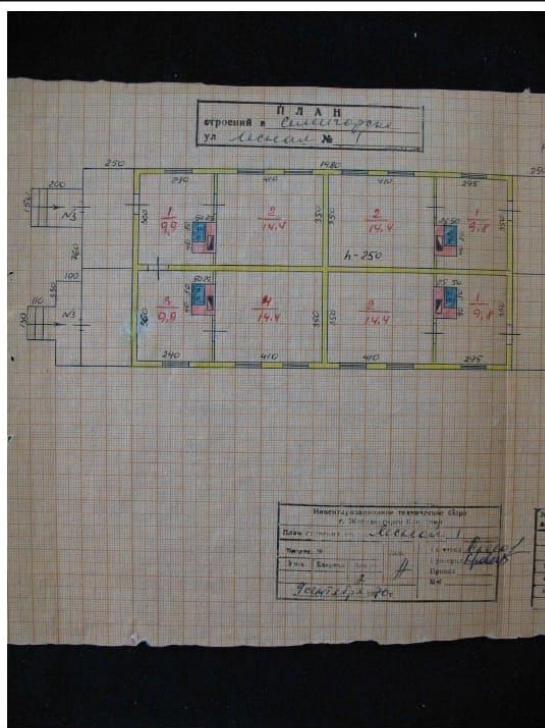
Помещение			
вид объекта недвижимости			
Лист № 1 раздела 2	Всего листов раздела 2: 1	Всего разделов: 3	Всего листов выписки: 7
26.10.2021г. № КУВИ-002/2021-142831266			
Кадастровый номер:		38:12:150101:699	
1	Правообладатель (правообладатели):	1.1	СЕМИГОРСКОЕ МУНИЦИПАЛЬНОЕ ОБРАЗОВАНИЕ
2	Вид, номер, дата и время государственной регистрации права:	2.1	Собственность 38:12:150101:699-38/006/2017-1 12.05.2017 13:14:48
3	Сведения об осуществлении государственной регистрации сделки, права без необходимого в силу закона согласия третьего лица, органа:	3.1	данные отсутствуют
4	Ограничение прав и обременение объекта недвижимости:	не зарегистрировано	
5	Договоры участия в долевом строительстве:	не зарегистрировано	
6	Заявленные в судебном порядке права требования:	данные отсутствуют	
7	Сведения о возражении в отношении зарегистрированного права:	данные отсутствуют	
8	Сведения о наличии решения об изъятии объекта недвижимости для государственных и муниципальных нужд:	данные отсутствуют	
9	Сведения о невозможности государственной регистрации без личного участия правообладателя или его законного представителя:	данные отсутствуют	
10	Правопритязания и сведения о наличии поступивших, но не рассмотренных заявлений о проведении государственной регистрации права (перехода, прекращения права), ограничения права или обременения объекта недвижимости, сделки в отношении объекта недвижимости:	отсутствуют	

полное наименование должности	подпись	инициалы, фамилия
-------------------------------	---------	-------------------

М.П.

Выписка из Единого государственного реестра недвижимости об объекте недвижимости
План расположения помещения, машино-места на этаже (плане этажа)

Помещение			
вид объекта недвижимости			
Лист № 1 раздела 8	Всего листов раздела 8: 4	Всего разделов: 3	Всего листов выписки: 7
26.10.2021г. № КУВИ-002/2021-142831266			
Кадастровый номер: 38:12:150101:699		Номер этажа (этажей): 1	



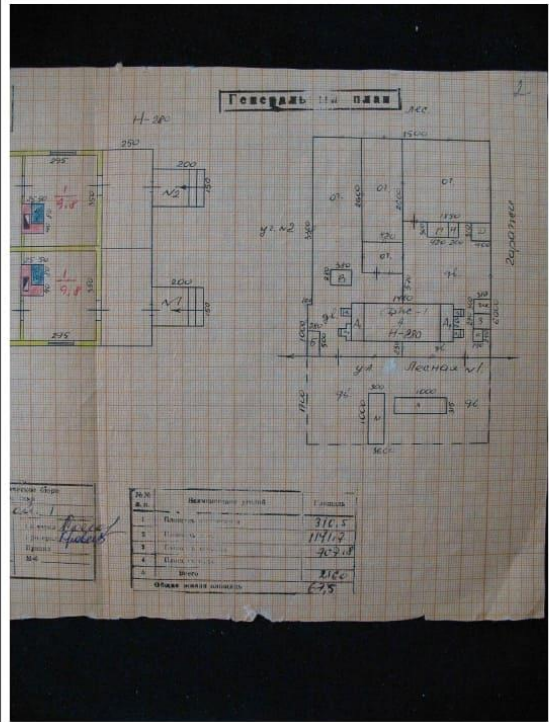
Масштаб 1

полное наименование должности	подпись	инициалы, фамилия

М.П.

Лист 5

Помещение			
вид объекта недвижимости			
Лист № 2 раздела 8	Всего листов раздела 8: 4	Всего разделов: 3	Всего листов выписки: 7
26.10.2021г. № КУВИ-002/2021-142831266			
Кадастровый номер: 38:12:150101:699		Номер этажа (этажей): 1	

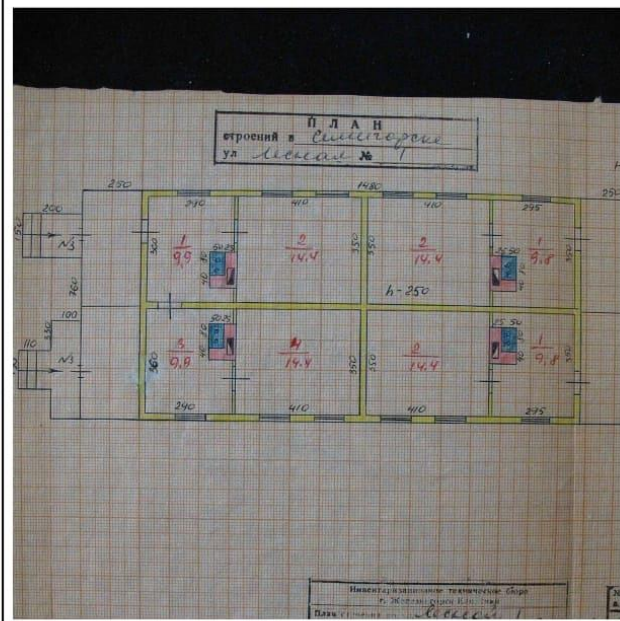
 <table border="1" data-bbox="448 877 672 989"><thead><tr><th>№ п/п</th><th>Наименование помещений</th><th>Площадь</th></tr></thead><tbody><tr><td>1</td><td>Помещение № 1</td><td>310,5</td></tr><tr><td>2</td><td>Помещение № 2</td><td>111,4</td></tr><tr><td>3</td><td>Помещение № 3</td><td>30,9</td></tr><tr><td>4</td><td>Помещение № 4</td><td>310,5</td></tr><tr><td>5</td><td>Всего</td><td>753,3</td></tr></tbody></table>			№ п/п	Наименование помещений	Площадь	1	Помещение № 1	310,5	2	Помещение № 2	111,4	3	Помещение № 3	30,9	4	Помещение № 4	310,5	5	Всего	753,3
№ п/п	Наименование помещений	Площадь																		
1	Помещение № 1	310,5																		
2	Помещение № 2	111,4																		
3	Помещение № 3	30,9																		
4	Помещение № 4	310,5																		
5	Всего	753,3																		
Масштаб 1																				

полное наименование должности	подпись	инициалы, фамилия
-------------------------------	---------	-------------------

М.П.

Лист 6

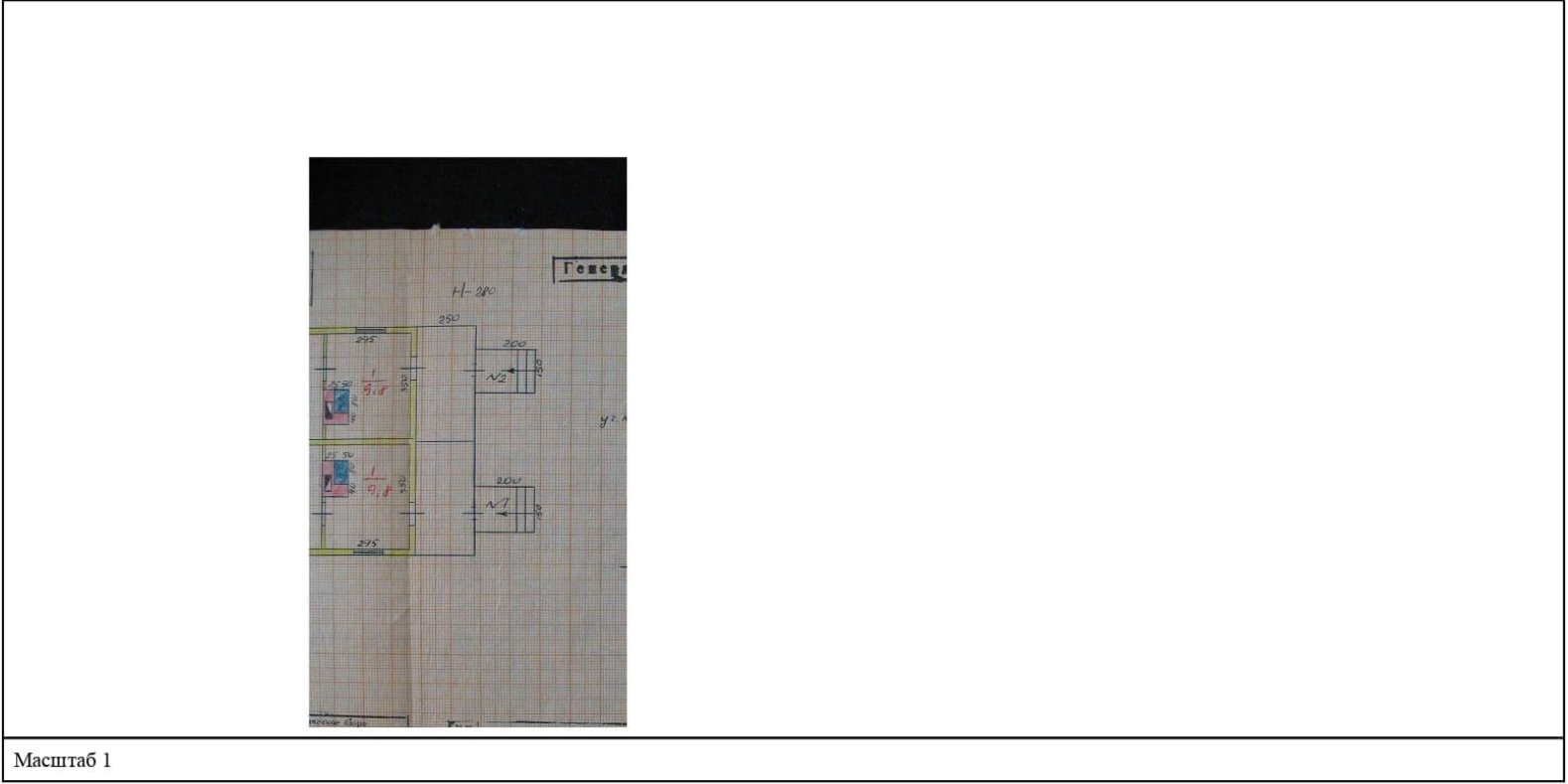
Помещение			
вид объекта недвижимости			
Лист № 3 раздела 8	Всего листов раздела 8: 4	Всего разделов: 3	Всего листов выписки: 7
26.10.2021г. № КУВИ-002/2021-142831266			
Кадастровый номер: 38:12:150101:699		Номер этажа (этажей): 1	

	
Масштаб 1	

полное наименование должности	подпись	инициалы, фамилия

М.П.

Помещение			
вид объекта недвижимости			
Лист № 4 раздела 8	Всего листов раздела 8: 4	Всего разделов: 3	Всего листов выписки: 7
26.10.2021г. № КУВИ-002/2021-142831266			
Кадастровый номер: 38:12:150101:699		Номер этажа (этажей): 1	



полное наименование должности	подпись	инициалы, фамилия

М.П.

Выписка из Единого государственного реестра недвижимости
о переходе прав на объект недвижимости

Филиал федерального государственного бюджетного учреждения "Федеральная кадастровая палата Федеральной службы государственной регистрации, кадастра и картографии" по Иркутской области
полное наименование органа регистрации прав

03.11.2021г.

№ КУВИ-002/2021-146608814

На основании запроса от 03.11.2021, поступившего на рассмотрение 03.11.2021, сообщаем, что в Единый государственный реестр недвижимости внесены записи о государственной регистрации перехода прав на:

1	Вид объекта недвижимости:		Помещение
	Кадастровый номер:		38:12:150101:699
	Местоположение:		Иркутская область, р-н. Нижнеилимский, п. Семигорск, ул. Лесная 1-я, д. 1, кв. 2
2	Зарегистрировано:		
2.1	правообладатель:		МУНИЦИПАЛЬНОЕ ОБРАЗОВАНИЕ НИЖНЕИЛИМСКИЙ РАЙОН
	вид зарегистрированного права, доля в праве:		Собственность
	сведения об осуществлении государственной регистрации сделки, права без необходимого в силу закона согласия третьего лица, органа:		данные отсутствуют
	дата государственной регистрации права:		29.02.2016
	номер государственной регистрации права:		38-38/006-38/006/001/2016-643/1
	дата, номер и основание государственной регистрации перехода (прекращения) права:		12.05.2017 38:12:150101:699-38/006/2017-2 Договор безвозмездной передачи имущества, Соглашение от 11.04.2017 о внесении изменений в договор безвозмездной передачи имущества № 11, Постановление Администрации Нижнеилимского муниципального района Иркутской области, Постановление Администрации Нижнеилимского муниципального района Иркутской области
2.2	правообладатель:		СЕМИГОРСКОЕ МУНИЦИПАЛЬНОЕ ОБРАЗОВАНИЕ
	вид зарегистрированного права, доля в праве:		Собственность
	сведения об осуществлении государственной регистрации сделки, права без необходимого в силу закона согласия третьего лица, органа:		данные отсутствуют
	дата государственной регистрации права:		12.05.2017
	номер государственной регистрации права:		38:12:150101:699-38/006/2017-1
	дата, номер и основание государственной регистрации перехода (прекращения) права:		
3	Получатель выписки		ОКУНЕВА ЛИЛИЯ ВЛАДИМИРОВНА, действующий(ая) на основании документа "" АДМИНИСТРАЦИЯ СЕМИГОРСКОГО СЕЛЬСКОГО ПОСЕЛЕНИЯ НИЖНЕИЛИМСКОГО РАЙОНА

Использование сведений, содержащихся в настоящей выписке, способами или в форме, которые наносят ущерб правам и законным интересам правообладателей, влечет ответственность, предусмотренную законодательством Российской Федерации

полное наименование должности	подпись	инициалы, фамилия

М.П.

п. Семигорск, ул. Лесная, 1"а"

Филиал федерального государственного бюджетного учреждения "Федеральная кадастровая палата Федеральной службы государственной регистрации, кадастра и картографии" по Иркутской области
полное наименование органа регистрации прав

Выписка из Единого государственного реестра недвижимости об объекте недвижимости

Сведения о характеристиках объекта недвижимости

На основании запроса от 26.10.2021, поступившего на рассмотрение 26.10.2021, сообщаем, что согласно записям Единого государственного реестра недвижимости:

Раздел 1 Лист 1

Здание			
вид объекта недвижимости			
Лист № 1 раздела 1	Всего листов раздела 1: 2	Всего разделов: 3	Всего листов выписки: 5
26.10.2021г. № КУВИ-002/2021-142830965			
Кадастровый номер:	38:12:150101:1133		
Номер кадастрового квартала:	38:12:150101		
Дата присвоения кадастрового номера:	23.03.2021		
Ранее присвоенный государственный учетный номер:	данные отсутствуют		
Адрес:	Иркутская область, Нижнеилимский район, п. Семигорск, ул. Лесная, 1 "а"		
Площадь:	75.5		
Назначение:	Жилое		
Наименование:	Жилой дом		
Количество этажей, в том числе подземных этажей:	1, в том числе подземных 0		
Материал наружных стен:	Деревянные		
Год ввода в эксплуатацию по завершении строительства:	данные отсутствуют		
Год завершения строительства:	1994		
Кадастровая стоимость, руб.:	316544.32		
Кадастровые номера иных объектов недвижимости, в пределах которых расположен объект недвижимости:	38:12:150101:19		
Кадастровые номера помещений, машино-мест, расположенных в здании или сооружении:	данные отсутствуют		
Кадастровые номера объектов недвижимости, из которых образован объект недвижимости:	данные отсутствуют		
Кадастровые номера образованных объектов недвижимости:	данные отсутствуют		
Сведения о включении объекта недвижимости в состав предприятия как имущественного комплекса:	данные отсутствуют		
Сведения о включении объекта недвижимости в состав единого недвижимого комплекса:	данные отсутствуют		
Виды разрешенного использования:	данные отсутствуют		
Сведения о включении объекта недвижимости в реестр объектов культурного наследия:	данные отсутствуют		
полное наименование должности	подпись	инициалы, фамилия	

М.П.

Лист 2

Здание			
вид объекта недвижимости			
Лист № 2 раздела 1	Всего листов раздела 1: 2	Всего разделов: 3	Всего листов выписки: 5
26.10.2021г. № КУВИ-002/2021-142830965			
Кадастровый номер:		38:12:150101:1133	
Сведения о кадастровом инженер:		данные отсутствуют	
Статус записи об объекте недвижимости:		Сведения об объекте недвижимости имеют статус "актуальные, ранее учтенные"	
Особые отметки:		Сведения, необходимые для заполнения разделов: 6 - Сведения о частях объекта недвижимости; 7 - Перечень помещений, машино-мест, расположенных в здании, сооружении; 8 - План расположения помещения, машино-места на этаже (плане этажа), отсутствуют.	
Получатель выписки:		администрация Нижнеилимского муниципального района	

полное наименование должности	подпись	инициалы, фамилия

М.П.

Выписка из Единого государственного реестра недвижимости об объекте недвижимости
Сведения о зарегистрированных правах

Раздел 2 Лист 3

Здание			
вид объекта недвижимости			
Лист № 1 раздела 2		Всего листов раздела 2: 2	
		Всего разделов: 3	
		Всего листов выписки: 5	
26.10.2021г. № КУВИ-002/2021-142830965			
Кадастровый номер:		38:12:150101:1133	
1	Правообладатель (правообладатели):	1.1	Артемов Николай Владимирович, 21.12.1964, пос. Псебай Лабинского района Краснодарского края, Российская Федерация, СНИЛС 063-050-482 23 Паспорт гражданина Российской Федерации серия 25 09 №259078, выдан 11.01.2010, Отделением УФМС России по Иркутской области в Нижнеилимском р-не 665682, обл Иркутская, Нижнеилимский р-н, п Семигорск, ул Октябрьская, д 14, кв 1
2	Вид, номер, дата и время государственной регистрации права:	2.1	Общая долевая собственность, 1/2 38:12:150101:1133-38/115/2021-4 14.04.2021 09:42:09
3	Сведения об осуществлении государственной регистрации сделки, права без необходимого в силу закона согласия третьего лица, органа:	3.1	данные отсутствуют
4	Ограничение прав и обременение объекта недвижимости:	не зарегистрировано	
1	Правообладатель (правообладатели):	1.2	Артемова Любовь Ильинична, 22.08.1967, с. Чобручи, Слободзейского района, Молдавской ССР, Российская Федерация, СНИЛС 054-890-939 01 Паспорт гражданина Российской Федерации серия 25 11 №642229, выдан 28.08.2012, Отделением УФМС России по Иркутской области в Нижнеилимском р-не 665682, обл Иркутская, Нижнеилимский р-н, п Семигорск, ул Октябрьская, д 14, кв 1
2	Вид, номер, дата и время государственной регистрации права:	2.2	Общая долевая собственность, 1/2 38:12:150101:1133-38/115/2021-3 14.04.2021 09:42:09
3	Сведения об осуществлении государственной регистрации сделки, права без необходимого в силу закона согласия третьего лица, органа:	3.2	данные отсутствуют
4	Ограничение прав и обременение объекта недвижимости:	не зарегистрировано	
5	Договоры участия в долевом строительстве:	не зарегистрировано	
6	Заявленные в судебном порядке права требования:	данные отсутствуют	
7	Сведения о возражении в отношении зарегистрированного права:	данные отсутствуют	
8	Сведения о наличии решения об изъятии объекта недвижимости для государственных и муниципальных нужд:	данные отсутствуют	
9	Сведения о невозможности государственной регистрации без личного участия правообладателя или его законного представителя:	данные отсутствуют	
полное наименование должности		подпись	инициалы, фамилия

М.П.

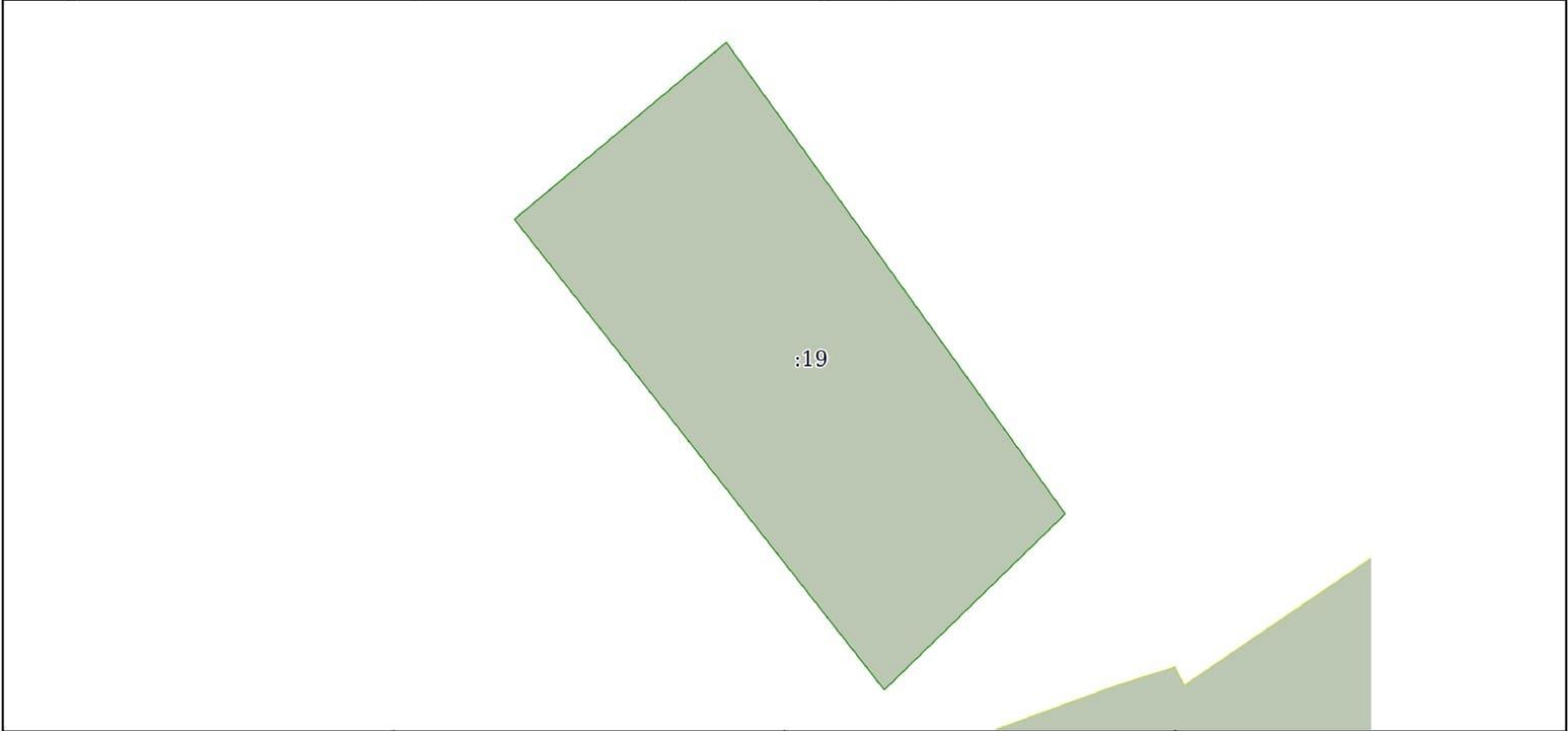
Лист 4

Здание		
вид объекта недвижимости		
Лист № 2 раздела 2	Всего листов раздела 2: 2	Всего разделов: 3
Всего листов выписки: 5		
26.10.2021г. № КУВИ-002/2021-142830965		
Кадастровый номер:		38:12:150101:1133
10	Правопритязания и сведения о наличии поступивших, но не рассмотренных заявлений о проведении государственной регистрации права (перехода, прекращения права), ограничения права или обременения объекта недвижимости, сделки в отношении объекта недвижимости:	отсутствуют

полное наименование должности	подпись	инициалы, фамилия
-------------------------------	---------	-------------------

М.П.

Выписка из Единого государственного реестра недвижимости об объекте недвижимости
Описание местоположения объекта недвижимости

Здание			
вид объекта недвижимости			
Лист № 1 раздела 5	Всего листов раздела 5: 1	Всего разделов: 3	Всего листов выписки: 5
26.10.2021г. № КУВИ-002/2021-142830965			
Кадастровый номер:		38:12:150101:1133	
Схема расположения объекта недвижимости (части объекта недвижимости) на земельном участке(ах)			
			
Масштаб 1:500	Условные обозначения:		
полное наименование должности	подпись	инициалы, фамилия	

М.П.

п. Семигорск, объект местного значения – ул. Тракторная-2

Филиал федерального государственного бюджетного учреждения "Федеральная кадастровая палата Федеральной службы государственной регистрации, кадастра и картографии" по Иркутской области
полное наименование органа регистрации прав

Выписка из Единого государственного реестра недвижимости об основных характеристиках и зарегистрированных правах на объект недвижимости

Сведения об основных характеристиках объекта недвижимости

На основании запроса от 14.01.2022, поступившего на рассмотрение 14.01.2022, сообщаем, что согласно записям Единого государственного реестра недвижимости:

Раздел 1 Лист 1

Сооружение			
вид объекта недвижимости			
Лист № 1 раздела 1	Всего листов раздела 1: 1	Всего разделов: 3	Всего листов выписки: 3
14.01.2022г. № КУВИ-001/2022-3892681			
Кадастровый номер:		38:12:150101:1155	
Номер кадастрового квартала:		38:12:150101	
Дата присвоения кадастрового номера:		09.12.2021	
Ранее присвоенный государственный учетный номер:		данные отсутствуют	
Местоположение:		Российская Федерация, Иркутская область, Нижнеилимский район, сельское поселение Семипорское, пос. Семипорск, улица Трактовая - 2, от перекрестка улиц Трактовая, Нагорная до а/д А-331 Виллой	
Основная характеристика (для сооружения):		тип	единица измерения
		протяженность	1008 в метрах
Назначение:		Сооружение дорожного транспорта	
Наименование:		Автомобильная дорога общего пользования местного значения по улице Трактовая - 2	
Количество этажей, в том числе подземных этажей:		данные отсутствуют	
Год ввода в эксплуатацию по завершении строительства:		данные отсутствуют	
Год завершения строительства:		1958	
Кадастровая стоимость, руб.:		не определена	
Кадастровые номера иных объектов недвижимости, в пределах которых расположен объект недвижимости:		данные отсутствуют	
Кадастровые номера помещений, машино-мест, расположенных в здании или сооружении:		данные отсутствуют	
Виды разрешенного использования:		данные отсутствуют	
Статус записи об объекте недвижимости:		Сведения об объекте недвижимости имеют статус "актуальные"	
Особые отметки:		Сведения, необходимые для заполнения раздела: 5 - План расположения помещения, машино-места на этаже (плане этажа), отсутствуют.	
Получатель выписки:		ОКУНЕВА ЛИЛИЯ ВЛАДИМИРОВНА, действующий(ая) на основании документа "" АДМИНИСТРАЦИЯ СЕМИПОРСКОГО СЕЛЬСКОГО ПОСЕЛЕНИЯ НИЖНЕИЛИМСКОГО РАЙОНА	

полное наименование должности	подпись	инициалы, фамилия
-------------------------------	---------	-------------------

М.П.

Выписка из Единого государственного реестра недвижимости об основных характеристиках и зарегистрированных правах на объект недвижимости
Сведения о зарегистрированных правах

Сооружение			
вид объекта недвижимости			
Лист № 1 раздела 2	Всего листов раздела 2: 1	Всего разделов: 3	Всего листов выписки: 3
14.01.2022г. № КУВИ-001/2022-3892681			
Кадастровый номер:		38:12:150101:1155	

1	Правообладатель (правообладатели):	1.1	Семипорское сельское поселение
2	Вид, номер, дата и время государственной регистрации права:	2.1	Собственность 38:12:150101:1155-38/357/2021-1 09.12.2021 07:23:27
4	Сведения об осуществлении государственной регистрации сделки, права, ограничения права без необходимого в силу закона согласия третьего лица, органа:	4.1	данные отсутствуют
5	Ограничение прав и обременение объекта недвижимости:	не зарегистрировано	
6	Заявленные в судебном порядке права требования:	данные отсутствуют	
7	Сведения о возражении в отношении зарегистрированного права:	данные отсутствуют	
8	Сведения о наличии решения об изъятии объекта недвижимости для государственных и муниципальных нужд:	данные отсутствуют	
9	Сведения о невозможности государственной регистрации без личного участия правообладателя или его законного представителя:	данные отсутствуют	
10	Правопритязания и сведения о наличии поступивших, но не рассмотренных заявлений о проведении государственной регистрации права (перехода, прекращения права), ограничения права или обременения объекта недвижимости, сделки в отношении объекта недвижимости:	отсутствуют	

полное наименование должности	подпись	инициалы, фамилия

М.П.

Выписка из Единого государственного реестра недвижимости об основных характеристиках и зарегистрированных правах на объект недвижимости
Описание местоположения объекта недвижимости

Сооружение		
вид объекта недвижимости		
Лист № 1 раздела 4	Всего листов раздела 4: 1	Всего разделов: 3
Всего листов выписки: 3		
14.01.2022г. № КУВИ-001/2022-3892681		
Кадастровый номер:		38:12:150101:1155
Схема расположения объекта недвижимости (части объекта недвижимости) на земельном участке(ах)		
Масштаб 1:5000	Условные обозначения:	
полное наименование должности	подпись	инициалы, фамилия

М.П.

Приложение 12 – Реестр земельных участков, не выполняющих требование 280-ФЗ

Включение земельных участков без прав собственности, но на которых расположены объекты капитального строительства					
№ п/п	Кадастровый номер ЗУ/ОКС	Вид разрешенного использования	Площадь пересечения с землями лесного фонда, га	Сведения о зарегистрированных правах	Примечание
1	2	3	4	5	6
1	ЗУ 38:12:150101:939	объекты инженерно-технического обеспечения	1,0440	Сведения о зарегистрированных правах отсутствуют. В соответствии с постановлением № 99 от 19.07.2016 года администрация Семигорского муниципального образования постановляет «п. 1. Предварительно согласовать предоставление земельного участка Федеральному казенному учреждению «Управление автомобильной магистрали Красноярск-Иркутск Федерального дорожного агентства» (ФКУ Упрдор «Прибайкалье») для капитального ремонта автомобильной дороги А-331 «Виллой» Тулун - Братск - Усть-Кут - Мирный - Якутск км468+860 - км470+750, км472+250 - км473+200, км473+522 - км482+950 в Иркутской области».	ЗУ 38:12:150101:939 Местоположение: Иркутская область, Нижнеилимский район, п. Семигорск, ул. Гаражная Земельный участок имеет статус «актуальные, учтенные». Дата постановки на кадастровый учёт: 16.05.2017 . Площадь земельного участка: 10440 +/- 36 м2 Категория земель: земли населенных пунктов
Земельные участки, не выполняющие требования 280-ФЗ (право на земельные участки возникло после 01.01.2016)					
№ п/п	Кадастровый номер ЗУ/ОКС	Вид разрешенного использования	Площадь пересечения с землями лесного фонда, га	Сведения о зарегистрированных правах	Примечание
1	2	3	4	5	6
	ЗУ 38:12:150101:947	под объекты для ведения		Право на земельный участок по выписке из ЕГРН возникли от 24.10.2017 , 38:12:150101:947-38/006/2017-1 (Собственность) Семченко Сергей Васильевич.	ЗУ 38:12:040103:389 Адрес: Иркутская область, Нижнеилимский район, п. Семигорск, ул. Солнечная, д. 9 Земельный участок имеет статус «актуальные, учтенные». Дата постановки на кадастровый учёт: 01.08.2017 . Площадь земельного участка: 1148 +/- 12 м2 . Категория земель: земли населенных пунктов .

1	ОКС 38:12:150101:163	личного подсобного хозяйства	0,1148	Право на объект капитального строительства по выписке регистрации перехода права возникли от 04.03.2016 , 38-38/006-38/006/001/2016-779/1 (Собственность) Муниципальное образование Нижнеилимский район; от 19.04.2017 , 38:12:150101:163-38/006/2017-2 (Собственность) Семченко Сергей Васильевич	ОКС 38:12:150101:163 Здание (Жилой дом) Адрес объекта: Иркутская область, Нижнеилимский р-н, п. Семигорск, ул. Солнечная, д. 9 Сведения об объекте недвижимости имеют статус "актуальные, ранее учтенные". Дата постановки на кадастровый учёт: 01.07.2011. Площадь: 36.9 м2 Год завершения строительства: 1964 .
2	ЗУ 38:12:150101:23 ОКС 38:12:150101:1137	приусадебный земельный участок	0,1536	Право на земельный участок по выписке из ЕГРН возникли от 31.08.2021 , 38:12:150101:23-38/125/2021-1 (Собственность) Михайлюк Сергей Михайлович. Право на объект капитального строительства по выписке из ЕГРН возникли от 26.10.2021 , 38:12:150101:1137-38/116/2021-1 (Собственность) Михайлюк Сергей Михайлович	ЗУ 38:12:150101:23 Адрес: Иркутская область, Нижнеилимский район, п. Семигорск, ул. Солнечная, 25 Земельный участок имеет статус «актуальные, учтенные». Дата постановки на кадастровый учёт: 20.11.2004 . Площадь земельного участка: 1990 +/- 16 м2 . Категория земель: земли населенных пунктов . ОКС 38:12:150101:163 Местоположение: Иркутская область, Нижнеилимский район, п. Семигорск ул. Солнечная, д. 25 Квартира, жилое помещение Сведения об объекте недвижимости имеют статус "актуальные, ранее учтенные". Дата постановки на кадастровый учёт: 26.10.2021 . Площадь: 35.2 м2
3	ЗУ 38:12:150101:880 ОКС 38:12:000000:1693	Для эксплуатации и реконструкции автомобильной дороги общего пользования местного значения	3,1537	Право на земельный участок по выписке регистрации перехода права возникли от 25.04.2016 , 38-38/006-38/006/001/2016-1742/1 (Собственность) Муниципальное образование Нижнеилимский район. Семигорское муниципальное образование, Собственность 38:12:150101:880-38/006/2017-2 от 26.06.2017 Право на объект капитального строительства по выписке регистрации перехода права возникли от 10.02.2015 , 38-38/006-38/006/001/2015-359/1 (Собственность) Муниципальное образование Нижнеилимский район. Семигорское муниципальное образование, Собственность 38:12:000000:1693-38/006/2017-2 от 02.05.2017	ЗУ 38:12:150101:880 Адрес: Иркутская область, Нижнеилимский район, Семигорское сельское поселение Земельный участок имеет статус «актуальные, учтенные». Дата постановки на кадастровый учёт: 24.12.2015 . Площадь земельного участка: 105661 м2 . Категория земель: земли населенных пунктов . ОКС 38:12:000000:1693 7.4 сооружения дорожного транспорта, сооружение № 3. Адрес объекта: Иркутская область, р-н Нижнеилимский, п. Семигорск, ул. Тракторная Сведения об объекте недвижимости имеют статус "актуальные, учтенные". Дата постановки на кадастровый учёт: 19.01.2015 . Год завершения строительства: 1978 .

4	<p>ЗУ 38:12:150101:894</p> <p>ОКС 38:12:150101:871</p>	под объект инженерной инфраструктуры (под резервуар для воды)	0,0186	<p>Право на земельный участок по выписке регистрации перехода права возникли от 08.12.2016, 38-38/006-38/006/001/2016-5484/1 (Собственность)</p> <p>Муниципальное образование Нижнеилимский район. Семигорское муниципальное образование, Собственность 38:12:150101:894-38/119/2018-4 от 25.12.2018</p> <p>Право на объект капитального строительства по выписке из ЕГРН возникли от 20.12.2018, 38:12:150101:871-38/124/2018-1 (Собственность) Семигорское муниципальное образование; Ограничение прав и обременение объекта недвижимости: Концессия от 29.06.2020, 38:12:150101:871-38/124/2020-3. Срок действия с 01.08.2019 на 10 лет. Общество с ограниченной ответственностью "АКВА плюс"</p>	<p>ЗУ 38:12:150101:894 Адрес: Иркутская область, Нижнеилимский район, п. Семигорск, ул. Гаражная, 11</p> <p>Земельный участок имеет статус «актуальные, учтенные». Дата постановки на кадастровый учёт: 22.11.2016. Площадь земельного участка: 186 +/- 5 м2 Категория земель: земли населенных пунктов.</p> <p>ОКС 38:12:150101:871 сооружение (10.1. сооружения водозаборные, резервуар для воды).</p> <p>Адрес объекта: Иркутская область, Нижнеилимский район, п. Семигорск, ул. Гаражная, 11. Сведения об объекте недвижимости имеют статус "актуальные, учтенные". Дата постановки на кадастровый учёт: 03.08.2015. Год завершения строительства: 1976.</p>
	ЗУ 38:12:150101:893	под объект инженерной		<p>ЗУ 38:12:150101:893</p> <p>Право на земельный участок по выписке регистрации перехода права возникли от 08.12.2016, 38-38/006-38/006/001/2016-5476/1 (Собственность)</p> <p>Муниципальное образование Нижнеилимский район. Семигорское Муниципальное образование, Собственность 38:12:150101:893-38/117/2018-5 от 21.12.2018</p> <p>ОКС 38:12:150101:867</p> <p>Право на объект капитального строительства по выписке из ЕГРН возникли от 21.12.2018, 38:12:150101:867-38/115/2018-2 (Собственность) Семигорское муниципальное образование; Ограничение прав и обременение объекта недвижимости: Концессия от 29.06.2020, 38:12:150101:867-38/124/2020-3. Срок действия с 01.08.2019 на 10 лет. Общество с ограниченной ответственностью "АКВА плюс"</p>	<p>ЗУ 38:12:150101:893</p> <p>Адрес: Иркутская область, Нижнеилимский район, п. Семигорск, ул. Гаражная, 11Б</p> <p>Земельный участок имеет статус «актуальные, учтенные». Дата постановки на кадастровый учёт: 22.11.2016. Площадь земельного участка: 767 +/- 10 м2 Категория земель: земли населенных пунктов.</p> <p>ОКС 38:12:150101:867 10.1. сооружения водозаборные, водозабор.</p> <p>Адрес объекта: Иркутская область, Нижнеилимский район, п. Семигорск, ул. Гаражная, сооружение 11Б. Сведения об объекте недвижимости имеют статус "актуальные, учтенные". Дата постановки на кадастровый учёт: 23.07.2015. Год завершения строительства: 1976. Глубина 90 метров</p>

5	ОКС 38:12:150101:867 ОКС 38:12:150101:869 ОКС 38:12:000000:1734	инфраструктуры (под водозабор)	0,0767	<p>ОКС 38:12:150101:869 Право на объект капитального строительства по выписке из ЕГРН возникли от 25.12.2018, 38:12:150101:869-38/119/2018-2 (Собственность) Семипалатинское муниципальное образование; Ограничение прав и обременение объекта недвижимости: Концессия от 29.06.2020 Срок действия с 01.08.2019 на 10 лет с даты подписания Соглашения. Общество с ограниченной ответственностью "АКВА плюс".</p> <p>ОКС 38:12:000000:1734 Право на объект капитального строительства по выписке из ЕГРН возникли от 21.12.2018, 38:12:000000:1734-38/128/2018-1 (Собственность) Семипалатинское муниципальное образование; Ограничение прав и обременение объекта недвижимости: Концессия от 29.06.2020 Срок действия с 01.08.2019 на 10 лет с даты подписания Соглашения. Общество с ограниченной ответственностью "АКВА плюс".</p>	<p>ОКС 38:12:150101:869 нежилое здание. Адрес объекта: Иркутская область, р-н. Нижнеилимский, п. Семипалатинск, ул. Гаражная, д. 11. Сведения об объекте недвижимости имеют статус "актуальные, учтенные". Дата постановки на кадастровый учёт: 30.07.2015. Год завершения строительства: 1976. Материал наружных стен: кирпичные.</p> <p>ОКС 38:12:000000:1734 сооружение (10.1 сооружения водозаборные, водопроводные сети). Адрес объекта: Иркутская область, Нижнеилимский район, п. Семипалатинск, ул. Энергетиков, сооружение 1А Сведения об объекте недвижимости имеют статус "актуальные, учтенные". Дата постановки на кадастровый учёт: 14.08.2015. Год завершения строительства: 1976.</p>
6	ЗУ 38:12:150101:915	земельные участки (территории) общего пользования	0,0709	<p>Право на земельный участок по выписке регистрации перехода права возникли от 06.10.2017, 38:12:150101:915-38/001/2017-1 (Собственность) Российская Федерация. ФЕДЕРАЛЬНОЕ КАЗЕННОЕ УЧРЕЖДЕНИЕ "УПРАВЛЕНИЕ АВТОМОБИЛЬНОЙ МАГИСТРАЛИ КРАСНОЯРСКО-ИРКУТСКОГО ФЕДЕРАЛЬНОГО ДОРОЖНОГО АГЕНТСТВА" Постоянное (бессрочное) пользование 38:12:150101:915-38/001/2018-2 от 16.01.2018</p>	<p>ЗУ 38:12:150101:915 Адрес: Иркутская область, Нижнеилимский район, п. Семипалатинск. Земельный участок имеет статус «актуальные, учтенные». Дата постановки на кадастровый учёт: 04.04.2017. Площадь земельного участка: 17700 м2 Категория земель: земли населенных пунктов.</p>
7	ЗУ 38:12:150101:887	под приусадебный земельный участок	0,1990	<p>Право на земельный участок по выписке из ЕГРН возникли от 06.10.2016. Срок действия с 06.10.2016 по 11.08.2036 с 06.10.2016 по 11.08.2036, 38-38/006-38/006/003/2016-10/2 (Аренда) Маленко Екатерина Витальевна.</p>	<p>ЗУ 38:12:150101:887 Адрес: Иркутская область, Нижнеилимский район, п. Семипалатинск, ул. Молодежная, в районе жилого дома № 9. Земельный участок имеет статус «актуальные, учтенные». Дата постановки на кадастровый учёт: 28.06.2016. Площадь земельного участка: 1990 м2 Категория земель: земли населенных пунктов.</p>

Приложение 13 – Земельные участки, не выполняющие требование 280-ФЗ

**Земельный участок с кадастровым номером 38:12:150101:880 –
для эксплуатации и реконструкции автомобильной дороги общего
пользования местного значения.
(объект капитального строительства с кадастровым номером
38:12:000000:1693)**

Филиал федерального государственного бюджетного учреждения "Федеральная кадастровая палата Федеральной службы государственной регистрации, кадастра и картографии" по Иркутской области
полное наименование органа регистрации прав

Выписка из Единого государственного реестра недвижимости об основных характеристиках и зарегистрированных правах на объект недвижимости

Сведения об основных характеристиках объекта недвижимости

На основании запроса от 09.01.2022, поступившего на рассмотрение 09.01.2022, сообщаем, что согласно записям Единого государственного реестра недвижимости:

Раздел 1 Лист 1

Земельный участок			
вид объекта недвижимости			
Лист № 1 раздела 1	Всего листов раздела 1: 1	Всего разделов: 3	Всего листов выписки: 3
09.01.2022г. № КУВИ-001/2022-227775			
Кадастровый номер:	38:12:150101:880		
Номер кадастрового квартала:	38:12:150101		
Дата присвоения кадастрового номера:	24.12.2015		
Ранее присвоенный государственный учетный номер:	данные отсутствуют		
Местоположение:	Иркутская область, Нижнеилимский район, Семигорское сельское поселение		
Площадь, м2:	105661 +/- 114		
Кадастровая стоимость, руб:	25175846.47		
Кадастровые номера расположенных в пределах земельного участка объектов недвижимости:	38:12:000000:1693, 38:12:000000:2131, 38:12:000000:2132, 38:00:000000:233		
Категория земель:	Земли населенных пунктов		
Виды разрешенного использования:	Для эксплуатации и реконструкции автомобильной дороги общего пользования местного значения		
Статус записи об объекте недвижимости:	Сведения об объекте недвижимости имеют статус "актуальные"		
Особые отметки:	данные отсутствуют		
Получатель выписки:	ОКУНЕВА ЛИЛИЯ ВЛАДИМИРОВНА, действующий(ая) на основании документа "" АДМИНИСТРАЦИЯ СЕМИГОРСКОГО СЕЛЬСКОГО ПОСЕЛЕНИЯ НИЖНЕИЛИМСКОГО РАЙОНА		

полное наименование должности	подпись	инициалы, фамилия
-------------------------------	---------	-------------------

М.П.

Выписка из Единого государственного реестра недвижимости об основных характеристиках и зарегистрированных правах на объект недвижимости

Сведения о зарегистрированных правах

Земельный участок			
вид объекта недвижимости			
Лист № 1 раздела 2	Всего листов раздела 2: 1	Всего разделов: 3	Всего листов выписки: 3
09.01.2022г. № КУВИ-001/2022-227775			
Кадастровый номер:		38:12:150101:880	

1	Правообладатель (правообладатели):	1.1	СЕМИГОРСКОЕ МУНИЦИПАЛЬНОЕ ОБРАЗОВАНИЕ
2	Вид, номер, дата и время государственной регистрации права:	2.1	Собственность 38:12:150101:880-38/006/2017-2 26.06.2017 12:48:12
4	Сведения об осуществлении государственной регистрации сделки, права, ограничения права без необходимого в силу закона согласия третьего лица, органа:	4.1	данные отсутствуют
5	Ограничение прав и обременение объекта недвижимости:	не зарегистрировано	
6	Заявленные в судебном порядке права требования:	данные отсутствуют	
7	Сведения о возражении в отношении зарегистрированного права:	данные отсутствуют	
8	Сведения о наличии решения об изъятии объекта недвижимости для государственных и муниципальных нужд:	данные отсутствуют	
9	Сведения о невозможности государственной регистрации без личного участия правообладателя или его законного представителя:	данные отсутствуют	
10	Правопритязания и сведения о наличии поступивших, но не рассмотренных заявлений о проведении государственной регистрации права (перехода, прекращения права), ограничения права или обременения объекта недвижимости, сделки в отношении объекта недвижимости:	отсутствуют	
11	Сведения о невозможности государственной регистрации перехода, прекращения, ограничения права на земельный участок из земель сельскохозяйственного назначения:	данные отсутствуют	

полное наименование должности	подпись	инициалы, фамилия
-------------------------------	---------	-------------------

М.П.

Выписка из Единого государственного реестра недвижимости об основных характеристиках и зарегистрированных правах на объект недвижимости

Описание местоположения земельного участка

Земельный участок			
вид объекта недвижимости			
Лист № 1 раздела 3	Всего листов раздела 3: 1	Всего разделов: 3	Всего листов выписки: 3
09.01.2022г. № КУВИ-001/2022-227775			
Кадастровый номер:		38:12:150101:880	
План (чертеж, схема) земельного участка			
Масштаб 1:20000		Условные обозначения:	
полное наименование должности		подпись	инициалы, фамилия

М.П.

Выписка из Единого государственного реестра недвижимости
о переходе прав на объект недвижимости

Филиал федерального государственного бюджетного учреждения "Федеральная кадастровая палата Федеральной службы государственной регистрации, кадастра и картографии" по Иркутской области
полное наименование органа регистрации прав

03.11.2021г.

№ КУВИ-002/2021-146624834

На основании запроса от 03.11.2021, поступившего на рассмотрение 03.11.2021, сообщаем, что в Единый государственный реестр недвижимости внесены записи о государственной регистрации перехода прав на:

1	Вид объекта недвижимости:		Земельный участок
	Кадастровый номер:		38:12:150101:880
	Местоположение:		Иркутская область, Нижнеилимский район, Семигорское сельское поселение
2	Зарегистрировано:		
	2.1	правообладатель:	МУНИЦИПАЛЬНОЕ ОБРАЗОВАНИЕ НИЖНЕИЛИМСКИЙ РАЙОН
		вид зарегистрированного права, доля в праве:	Собственность
		сведения об осуществлении государственной регистрации сделки, права без необходимого в силу закона согласия третьего лица, органа:	данные отсутствуют
		дата государственной регистрации права:	25.04.2016
		номер государственной регистрации права:	38-38/006-38/006/001/2016-1742/1
		дата, номер и основание государственной регистрации перехода (прекращения) права:	26.06.2017 38:12:150101:880-38/006/2017-1 Акт приема-передачи муниципального имущества муниципального образования "Нижнеилимский район" в собственность Семигорского муниципального образования
	2.2	правообладатель:	СЕМИГОРСКОЕ МУНИЦИПАЛЬНОЕ ОБРАЗОВАНИЕ
		вид зарегистрированного права, доля в праве:	Собственность
		сведения об осуществлении государственной регистрации сделки, права без необходимого в силу закона согласия третьего лица, органа:	данные отсутствуют
		дата государственной регистрации права:	26.06.2017
		номер государственной регистрации права:	38:12:150101:880-38/006/2017-2
		дата, номер и основание государственной регистрации перехода (прекращения) права:	
3	Получатель выписки		ОКУНЕВА ЛИЛИЯ ВЛАДИМИРОВНА, действующий(ая) на основании документа "" АДМИНИСТРАЦИЯ СЕМИГОРСКОГО СЕЛЬСКОГО ПОСЕЛЕНИЯ НИЖНЕИЛИМСКОГО РАЙОНА

Использование сведений, содержащихся в настоящей выписке, способами или в форме, которые наносят ущерб правам и законным интересам правообладателей, влечет ответственность, предусмотренную законодательством Российской Федерации

полное наименование должности	подпись	инициалы, фамилия

М.П.

Филиал федерального государственного бюджетного учреждения "Федеральная кадастровая палата Федеральной службы государственной регистрации, кадастра и картографии" по Иркутской области
полное наименование органа регистрации прав

Выписка из Единого государственного реестра недвижимости об основных характеристиках и зарегистрированных правах на объект недвижимости

Сведения об основных характеристиках объекта недвижимости

На основании запроса от 10.01.2022, поступившего на рассмотрение 10.01.2022, сообщаем, что согласно записям Единого государственного реестра недвижимости:

Раздел 1 Лист 1

Сооружение			
вид объекта недвижимости			
Лист № 1 раздела 1	Всего листов раздела 1: 1	Всего разделов: 3	Всего листов выписки: 3
10.01.2022г. № КУВИ-001/2022-672976			
Кадастровый номер:	38:12:000000:1693		
Номер кадастрового квартала:	38:12:000000		
Дата присвоения кадастрового номера:	19.01.2015		
Ранее присвоенный государственный учетный номер:	данные отсутствуют		
Местоположение:	Иркутская область, р-н Нижнеилимский, п. Семигорск, ул. Тракторная		
Основная характеристика (для сооружения):	тип	значение	единица измерения
	протяженность	3984	в метрах
Назначение:	7.4 Сооружения дорожного транспорта		
Наименование:	Сооружение № 3		
Количество этажей, в том числе подземных этажей:	данные отсутствуют		
Год ввода в эксплуатацию по завершении строительства:	данные отсутствуют		
Год завершения строительства:	1978		
Кадастровая стоимость, руб.:	163000		
Кадастровые номера иных объектов недвижимости, в пределах которых расположен объект недвижимости:	38:12:150101:880		
Кадастровые номера помещений, машино-мест, расположенных в здании или сооружении:	данные отсутствуют		
Виды разрешенного использования:	данные отсутствуют		
Статус записи об объекте недвижимости:	Сведения об объекте недвижимости имеют статус "актуальные"		
Особые отметки:	Сведения, необходимые для заполнения раздела: 5 - План расположения помещения, машино-места на этаже (плане этажа), отсутствуют.		
Получатель выписки:	ОКУНЕВА ЛИЛИЯ ВЛАДИМИРОВНА, действующий(ая) на основании документа "" АДМИНИСТРАЦИЯ СЕМИГОРСКОГО СЕЛЬСКОГО ПОСЕЛЕНИЯ НИЖНЕИЛИМСКОГО РАЙОНА		

полное наименование должности	подпись	инициалы, фамилия

М.П.

Выписка из Единого государственного реестра недвижимости об основных характеристиках и зарегистрированных правах на объект недвижимости

Сведения о зарегистрированных правах

Сооружение			
вид объекта недвижимости			
Лист № 1 раздела 2	Всего листов раздела 2: 1	Всего разделов: 3	Всего листов выписки: 3
10.01.2022г. № КУВИ-001/2022-672976			
Кадастровый номер:		38:12:000000:1693	

1	Правообладатель (правообладатели):	1.1	СЕМИГОРСКОЕ МУНИЦИПАЛЬНОЕ ОБРАЗОВАНИЕ
2	Вид, номер, дата и время государственной регистрации права:	2.1	Собственность 38:12:000000:1693-38/006/2017-2 02.05.2017 12:45:27
4	Сведения об осуществлении государственной регистрации сделки, права, ограничения права без необходимого в силу закона согласия третьего лица, органа:	4.1	данные отсутствуют
5	Ограничение прав и обременение объекта недвижимости:	не зарегистрировано	
6	Заявленные в судебном порядке права требования:	данные отсутствуют	
7	Сведения о возражении в отношении зарегистрированного права:	данные отсутствуют	
8	Сведения о наличии решения об изъятии объекта недвижимости для государственных и муниципальных нужд:	данные отсутствуют	
9	Сведения о невозможности государственной регистрации без личного участия правообладателя или его законного представителя:	данные отсутствуют	
10	Правопритязания и сведения о наличии поступивших, но не рассмотренных заявлений о проведении государственной регистрации права (перехода, прекращения права), ограничения права или обременения объекта недвижимости, сделки в отношении объекта недвижимости:	отсутствуют	

полное наименование должности	подпись	инициалы, фамилия
-------------------------------	---------	-------------------

М.П.

Выписка из Единого государственного реестра недвижимости об основных характеристиках и зарегистрированных правах на объект недвижимости
Описание местоположения объекта недвижимости

Сооружение			
вид объекта недвижимости			
Лист № 1 раздела 4	Всего листов раздела 4: 1	Всего разделов: 3	Всего листов выписки: 3
10.01.2022г. № КУВИ-001/2022-672976			
Кадастровый номер:		38:12:000000:1693	
Схема расположения объекта недвижимости (части объекта недвижимости) на земельном участке(ах)			
Масштаб 1:20000	Условные обозначения:		
полное наименование должности		подпись	инициалы, фамилия

М.П.

Выписка из Единого государственного реестра недвижимости
о переходе прав на объект недвижимости

Филиал федерального государственного бюджетного учреждения "Федеральная кадастровая палата Федеральной службы государственной регистрации, кадастра и картографии" по Иркутской области
полное наименование органа регистрации прав

03.11.2021г.

№ КУВИ-002/2021-146625255

На основании запроса от 03.11.2021, поступившего на рассмотрение 03.11.2021, сообщаем, что в Единый государственный реестр недвижимости внесены записи о государственной регистрации перехода прав на:

1	Вид объекта недвижимости:		Сооружение
	Кадастровый номер:		38:12:000000:1693
	Местоположение:		Иркутская область, р-н Нижнеилимский, п. Семипорск, ул. Трактовая
2	Зарегистрировано:		
2.1	правообладатель:		МУНИЦИПАЛЬНОЕ ОБРАЗОВАНИЕ НИЖНЕИЛИМСКИЙ РАЙОН
	вид зарегистрированного права, доля в праве:		Собственность
	сведения об осуществлении государственной регистрации сделки, права без необходимого в силу закона согласия третьего лица, органа:		данные отсутствуют
	дата государственной регистрации права:		10.02.2015
	номер государственной регистрации права:		38-38/006-38/006/001/2015-359/1
	дата, номер и основание государственной регистрации перехода (прекращения) права:		02.05.2017 38:12:000000:1693-38/006/2017-1 Заявление о внесении в Единый государственный реестр прав на недвижимое имущество и сделок с ним записи о прекращении права (ограничения (обременения) права), Постановление администрации Нижнеилимского муниципального района Иркутской области
2.2	правообладатель:		СЕМИПОРСКОЕ МУНИЦИПАЛЬНОЕ ОБРАЗОВАНИЕ
	вид зарегистрированного права, доля в праве:		Собственность
	сведения об осуществлении государственной регистрации сделки, права без необходимого в силу закона согласия третьего лица, органа:		данные отсутствуют
	дата государственной регистрации права:		02.05.2017
	номер государственной регистрации права:		38:12:000000:1693-38/006/2017-2
	дата, номер и основание государственной регистрации перехода (прекращения) права:		
3	Получатель выписки		ОКУНЕВА ЛИЛИЯ ВЛАДИМИРОВНА, действующий(ая) на основании документа "" АДМИНИСТРАЦИЯ СЕМИПОРСКОГО СЕЛЬСКОГО ПОСЕЛЕНИЯ НИЖНЕИЛИМСКОГО РАЙОНА

Использование сведений, содержащихся в настоящей выписке, способами или в форме, которые наносят ущерб правам и законным

интересам правообладателей, влечет ответственность, предусмотренную законодательством Российской Федерации

полное наименование должности	подпись	инициалы, фамилия

М.П.

**Земельный участок с кадастровым номером 38:12:150101:915 –
земельные участки (территории) общего пользования.
(для нужд ФКУ «Управление автомобильной магистрали
Красноярск-Иркутск
Федерального дорожного агентства»)**

Филиал федерального государственного бюджетного учреждения "Федеральная кадастровая палата Федеральной службы государственной регистрации, кадастра и картографии" по Иркутской области
полное наименование органа регистрации прав

Выписка из Единого государственного реестра недвижимости об основных характеристиках и зарегистрированных правах на объект недвижимости

Сведения об основных характеристиках объекта недвижимости

На основании запроса от 09.01.2022, поступившего на рассмотрение 09.01.2022, сообщаем, что согласно записям Единого государственного реестра недвижимости:

Раздел 1 Лист 1

Земельный участок			
вид объекта недвижимости			
Лист № 1 раздела 1	Всего листов раздела 1: 1	Всего разделов: 3	Всего листов выписки: 4
09.01.2022г. № КУВИ-001/2022-227860			
Кадастровый номер:		38:12:150101:915	
Номер кадастрового квартала:		38:12:150101	
Дата присвоения кадастрового номера:		04.04.2017	
Ранее присвоенный государственный учетный номер:		данные отсутствуют	
Местоположение:		Иркутская область, Нижнеилимский район, п. Семипорск	
Площадь, м2:		17700 +/- 47	
Кадастровая стоимость, руб:		1150677	
Кадастровые номера расположенных в пределах земельного участка объектов недвижимости:		данные отсутствуют	
Категория земель:		Земли населенных пунктов	
Виды разрешенного использования:		земельные участки (территории) общего пользования	
Статус записи об объекте недвижимости:		Сведения об объекте недвижимости имеют статус "актуальные"	
Особые отметки:		Граница земельного участка состоит из 2 контуров.	
Получатель выписки:		ОКУНЕВА ЛИЛИЯ ВЛАДИМИРОВНА, действующий(ая) на основании документа "" АДМИНИСТРАЦИЯ СЕМИПОРСКОГО СЕЛЬСКОГО ПОСЕЛЕНИЯ НИЖНЕИЛИМСКОГО РАЙОНА	

полное наименование должности	подпись	инициалы, фамилия
-------------------------------	---------	-------------------

М.П.

Выписка из Единого государственного реестра недвижимости об основных характеристиках и зарегистрированных правах на объект недвижимости
Сведения о зарегистрированных правах

Земельный участок			
вид объекта недвижимости			
Лист № 1 раздела 2	Всего листов раздела 2: 2	Всего разделов: 3	Всего листов выписки: 4
09.01.2022г. № КУВИ-001/2022-227860			
Кадастровый номер:		38:12:150101:915	

1	Правообладатель (правообладатели):	1.1	ФЕДЕРАЛЬНОЕ КАЗЕННОЕ УЧРЕЖДЕНИЕ "УПРАВЛЕНИЕ АВТОМОБИЛЬНОЙ МАГИСТРАЛИ КРАСНОЯРСК-ИРКУТСК ФЕДЕРАЛЬНОГО ДОРОЖНОГО АГЕНТСТВА", ИНН: 3800000140, ОГРН: 1023801032090
2	Вид, номер, дата и время государственной регистрации права:	2.1	Постоянное (бессрочное) пользование 38:12:150101:915-38/001/2018-2 16.01.2018 10:48:56
4	Сведения об осуществлении государственной регистрации сделки, права, ограничения права без необходимого в силу закона согласия третьего лица, органа:	4.1	данные отсутствуют
5	Ограничение прав и обременение объекта недвижимости: не зарегистрировано		
1	Правообладатель (правообладатели):	1.2	Российская Федерация
2	Вид, номер, дата и время государственной регистрации права:	2.2	Собственность 38:12:150101:915-38/001/2017-1 06.10.2017 09:59:51
4	Сведения об осуществлении государственной регистрации сделки, права, ограничения права без необходимого в силу закона согласия третьего лица, органа:	4.2	данные отсутствуют
5	Ограничение прав и обременение объекта недвижимости: не зарегистрировано		

полное наименование должности	подпись	инициалы, фамилия

М.П.

Лист 3

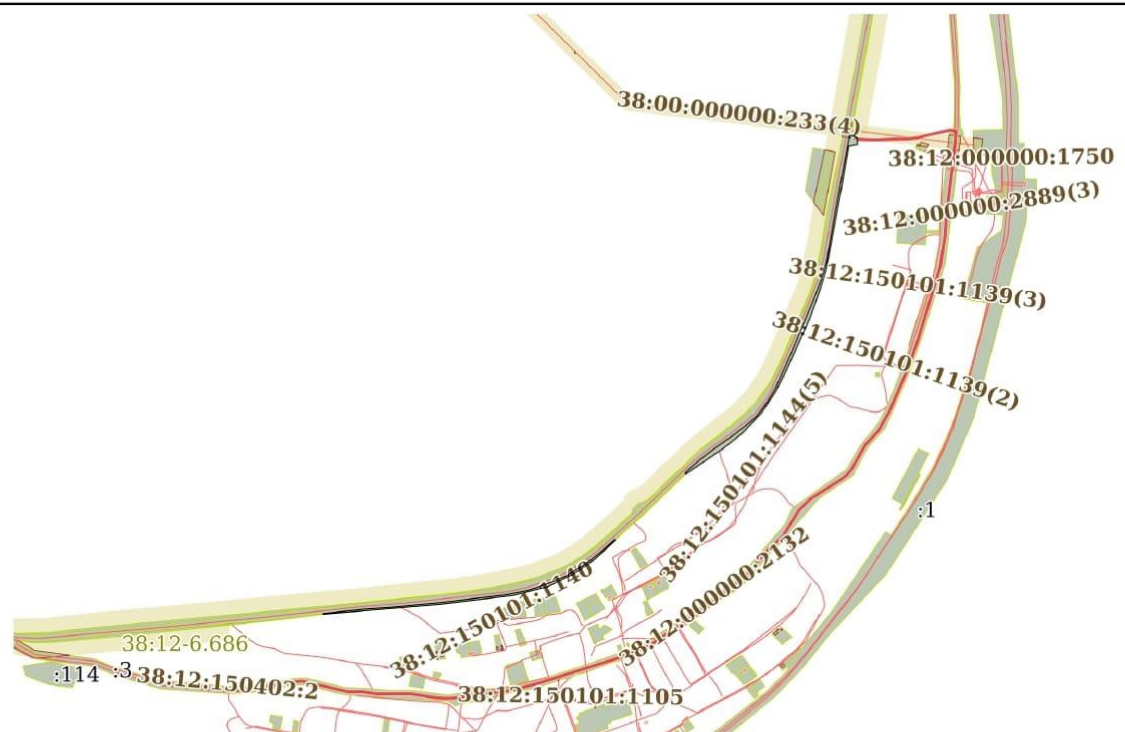
Земельный участок			
вид объекта недвижимости			
Лист № 2 раздела 2	Всего листов раздела 2: 2	Всего разделов: 3	Всего листов выписки: 4
09.01.2022г. № КУВИ-001/2022-227860			
Кадастровый номер:		38:12:150101:915	
6	Заявленные в судебном порядке права требования:	данные отсутствуют	
7	Сведения о возражении в отношении зарегистрированного права:	данные отсутствуют	
8	Сведения о наличии решения об изъятии объекта недвижимости для государственных и муниципальных нужд:	данные отсутствуют	
9	Сведения о невозможности государственной регистрации без личного участия правообладателя или его законного представителя:	данные отсутствуют	
10	Правопритязания и сведения о наличии поступивших, но не рассмотренных заявлений о проведении государственной регистрации права (перехода, прекращения права), ограничения права или обременения объекта недвижимости, сделки в отношении объекта недвижимости:	отсутствуют	
11	Сведения о невозможности государственной регистрации перехода, прекращения, ограничения права на земельный участок из земель сельскохозяйственного назначения:	данные отсутствуют	

полное наименование должности	подпись	инициалы, фамилия
-------------------------------	---------	-------------------

М.П.

Выписка из Единого государственного реестра недвижимости об основных характеристиках и зарегистрированных правах на объект недвижимости

Описание местоположения земельного участка

Земельный участок			
вид объекта недвижимости			
Лист № 1 раздела 3	Всего листов раздела 3: 1	Всего разделов: 3	Всего листов выписки: 4
09.01.2022г. № КУВИ-001/2022-227860			
Кадастровый номер:		38:12:150101:915	
План (чертеж, схема) земельного участка			
			
Масштаб 1:20000		Условные обозначения:	
полное наименование должности		подпись	инициалы, фамилия

М.П.

Выписка из Единого государственного реестра недвижимости
о переходе прав на объект недвижимости

Филиал федерального государственного бюджетного учреждения "Федеральная кадастровая палата Федеральной службы государственной регистрации, кадастра и картографии" по Иркутской области
полное наименование органа регистрации прав

03.11.2021г.

№ КУВИ-002/2021-146627242

На основании запроса от 03.11.2021, поступившего на рассмотрение 03.11.2021, сообщаем, что в Единый государственный реестр недвижимости внесены записи о государственной регистрации перехода прав на:

1	Вид объекта недвижимости:		Земельный участок
	Кадастровый номер:		38:12:150101:915
	Местоположение:		Иркутская область, Нижнеилимский район, п. Семипорск
2	Зарегистрировано:		
2.1	правообладатель:	Российская Федерация	
	вид зарегистрированного права, доля в праве:	Собственность	
	сведения об осуществлении государственной регистрации сделки, права без необходимого в силу закона согласия третьего лица, органа:	данные отсутствуют	
	дата государственной регистрации права:	06.10.2017	
	номер государственной регистрации права:	38:12:150101:915-38/001/2017-1	
	дата, номер и основание государственной регистрации перехода (прекращения) права:		
2.2	правообладатель:	ФЕДЕРАЛЬНОЕ КАЗЕННОЕ УЧРЕЖДЕНИЕ "УПРАВЛЕНИЕ АВТОМОБИЛЬНОЙ МАГИСТРАЛИ КРАСНОЯРСК-ИРКУТСК ФЕДЕРАЛЬНОГО ДОРОЖНОГО АГЕНТСТВА", ИНН: 3800000140, ОГРН: 1023801032090	
	вид зарегистрированного права, доля в праве:	Постоянное (бессрочное) пользование	
	сведения об осуществлении государственной регистрации сделки, права без необходимого в силу закона согласия третьего лица, органа:	данные отсутствуют	
	дата государственной регистрации права:	16.01.2018	
	номер государственной регистрации права:	38:12:150101:915-38/001/2018-2	
	дата, номер и основание государственной регистрации перехода (прекращения) права:		
3	Получатель выписки		ОКУНЕВА ЛИЛИЯ ВЛАДИМИРОВНА, действующий(ая) на основании документа "" АДМИНИСТРАЦИЯ СЕМИПОРСКОГО СЕЛЬСКОГО ПОСЕЛЕНИЯ НИЖНЕИЛИМСКОГО РАЙОНА

Использование сведений, содержащихся в настоящей выписке, способами или в форме, которые наносят ущерб правам и законным интересам правообладателей, влечет ответственность, предусмотренную законодательством Российской Федерации

полное наименование должности	подпись	инициалы, фамилия

М.П.

**Земельный участок с кадастровым номером 38:12:150101:887 –
под приусадебный земельный участок.
п. Семигорск, ул. Молодежная, в районе жилого дома № 9.**

Филиал федерального государственного бюджетного учреждения "Федеральная кадастровая палата Федеральной службы государственной регистрации, кадастра и картографии" по Иркутской области
полное наименование органа регистрации прав

Выписка из Единого государственного реестра недвижимости об объекте недвижимости

Сведения о характеристиках объекта недвижимости

На основании запроса от 26.10.2021, поступившего на рассмотрение 26.10.2021, сообщаем, что согласно записям Единого государственного реестра недвижимости:

Раздел 1 Лист 1

Земельный участок			
вид объекта недвижимости			
Лист № 1 раздела 1	Всего листов раздела 1: 2	Всего разделов: 5	Всего листов выписки: 7
26.10.2021г. № КУВИ-002/2021-142977761			
Кадастровый номер:	38:12:150101:887		
Номер кадастрового квартала:	38:12:150101		
Дата присвоения кадастрового номера:	28.06.2016		
Ранее присвоенный государственный учетный номер:	данные отсутствуют		
Адрес:	Иркутская область, Нижнеилимский район, п. Семигорск, ул. Молодежная, в районе жилого дома № 9		
Площадь:	1990 +/- 16		
Кадастровая стоимость, руб.:	111061.9		
Кадастровые номера расположенных в пределах земельного участка объектов недвижимости:	данные отсутствуют		
Кадастровые номера объектов недвижимости, из которых образован объект недвижимости:	данные отсутствуют		
Кадастровые номера образованных объектов недвижимости:	данные отсутствуют		
Категория земель:	Земли населенных пунктов		
Виды разрешенного использования:	под приусадебный земельный участок		
Сведения о кадастровом инженер:	данные отсутствуют		
Сведения о лесах, водных объектах и об иных природных объектах, расположенных в пределах земельного участка:	данные отсутствуют		
Сведения о том, что земельный участок полностью расположен в границах зоны с особыми условиями использования территории, территории объекта культурного наследия, публичного сервитута:	данные отсутствуют		
Сведения о том, что земельный участок расположен в границах особой экономической зоны, территории опережающего социально-экономического развития, зоны территориального развития в Российской Федерации, игорной зоны:	данные отсутствуют		

полное наименование должности	подпись	инициалы, фамилия

М.П.

Лист 2

Земельный участок			
вид объекта недвижимости			
Лист № 2 раздела 1	Всего листов раздела 1: 2	Всего разделов: 5	Всего листов выписки: 7
26.10.2021г. № КУВИ-002/2021-142977761			
Кадастровый номер:		38:12:150101:887	
Сведения о том, что земельный участок расположен в границах особо охраняемой природной территории, охотничьих угодий, лесничеств:		данные отсутствуют	
Сведения о результатах проведения государственного земельного надзора:		данные отсутствуют	
Сведения о расположении земельного участка в границах территории, в отношении которой утвержден проект межевания территории:		данные отсутствуют	
Условный номер земельного участка:		данные отсутствуют	
Сведения о принятии акта и (или) заключении договора, предусматривающих предоставление в соответствии с земельным законодательством исполнительным органом государственным органом власти или органом местного самоуправления, находящегося в государственной или муниципальной собственности земельного участка для строительства наемного дома социального использования или наемного дома коммерческого использования:		данные отсутствуют	
Сведения о том, что земельный участок или земельные участки образованы на основании решения об изъятии земельного участка и (или) расположенного на нем объекта недвижимости для государственных или муниципальных нужд:		данные отсутствуют	
Сведения о том, что земельный участок образован из земель или земельного участка, государственная собственность на которые не разграничена:		данные отсутствуют	
Сведения о наличии земельного спора о местоположении границ земельных участков:		данные отсутствуют	
Статус записи об объекте недвижимости:		Сведения об объекте недвижимости имеют статус "актуальные"	
Особые отметки:		Сведения, необходимые для заполнения раздела: 4 - Сведения о частях земельного участка, отсутствуют.	
Получатель выписки:		администрация Нижнеилимского муниципального района	

полное наименование должности	подпись	инициалы, фамилия

М.П.

Выписка из Единого государственного реестра недвижимости об объекте недвижимости
Сведения о зарегистрированных правах

Раздел 2 Лист 3

Земельный участок			
вид объекта недвижимости			
Лист № 1 раздела 2		Всего листов раздела 2: 2	Всего разделов: 5
Всего листов выписки: 7			
26.10.2021г. № КУВИ-002/2021-142977761			
Кадастровый номер:		38:12:150101:887	
1	Правообладатель (правообладатели):	1.1	данные о правообладателе отсутствуют
2	Вид, номер, дата и время государственной регистрации права:	2.1	не зарегистрировано
3	Сведения об осуществлении государственной регистрации сделки, права без необходимого в силу закона согласия третьего лица, органа:	3.1	данные отсутствуют
4	Ограничение прав и обременение объекта недвижимости:		
	4.1 вид:	Аренда	
	дата государственной регистрации:	06.10.2016 16:22:16	
	номер государственной регистрации:	38-38/006-38/006/003/2016-10/2	
	срок, на который установлено ограничение прав и обременение объекта недвижимости:	Срок действия с 06.10.2016 по 11.08.2036 с 06.10.2016 по 11.08.2036	
	лицо, в пользу которого установлено ограничение прав и обременение объекта недвижимости:	Малиненко Екатерина Витальевна, 14.05.1983, г. Москва, Российская Федерация, СНИЛС 106-885-132 69 Паспорт гражданина Российской Федерации серия 25 04 №190162, выдан 28.01.2004, отделом внутренних дел Нижнеилимского района Иркутской области	
	основание государственной регистрации:	Договор аренды земельного участка, № 9, выдан 12.08.2016, дата государственной регистрации: 06.10.2016, номер государственной регистрации: 38-38/006-38/006/003/2016-10/1	
	сведения об осуществлении государственной регистрации сделки, права, ограничения права без необходимого в силу закона согласия третьего лица, органа:	данные отсутствуют	
	сведения об управляющем залогом и о договоре управления залогом, если такой договор заключен для управления ипотекой:	данные отсутствуют	
5	Договоры участия в долевом строительстве:	не зарегистрировано	
6	Заявленные в судебном порядке права требования:	данные отсутствуют	
7	Сведения о возражении в отношении зарегистрированного права:	данные отсутствуют	
8	Сведения о наличии решения об изъятии объекта недвижимости для государственных и муниципальных нужд:	данные отсутствуют	

полное наименование должности	подпись	инициалы, фамилия

М.П.

Лист 4

Земельный участок			
вид объекта недвижимости			
Лист № 2 раздела 2		Всего листов раздела 2: 2	Всего разделов: 5
Всего листов выписки: 7			
26.10.2021г. № КУВИ-002/2021-142977761			
Кадастровый номер:		38:12:150101:887	
9	Сведения о невозможности государственной регистрации без личного участия правообладателя или его законного представителя:	данные отсутствуют	
10	Правопритязания и сведения о наличии поступивших, но не рассмотренных заявлений о проведении государственной регистрации права (перехода, прекращения права), ограничения права или обременения объекта недвижимости, сделки в отношении объекта недвижимости:	отсутствуют	
11	Сведения о невозможности государственной регистрации перехода, прекращения, ограничения права на земельный участок из земель сельскохозяйственного назначения:	данные отсутствуют	

полное наименование должности	подпись	инициалы, фамилия

М.П.

Выписка из Единого государственного реестра недвижимости об объекте недвижимости
Описание местоположения земельного участка

Земельный участок			
вид объекта недвижимости			
Лист № 1 раздела 3	Всего листов раздела 3: 1	Всего разделов: 5	Всего листов выписки: 7
26.10.2021г. № КУВН-002/2021-142977761			
Кадастровый номер:		38:12:150101:887	
План (чертеж, схема) земельного участка			
Масштаб 1:500	Условные обозначения:		
полное наименование должности	подпись	инициалы, фамилия	

М.П.

Выписка из Единого государственного реестра недвижимости об объекте недвижимости
Описание местоположения земельного участка

Земельный участок			
вид объекта недвижимости			
Лист № 1 раздела 3.1	Всего листов раздела 3.1: 1	Всего разделов: 5	Всего листов выписки: 7
26.10.2021г. № КУВИ-002/2021-142977761			
Кадастровый номер:		38:12:150101:887	

Описание местоположения границ земельного участка							
№ п/п	Номер точки		Дирекционный угол	Горизонтальное проложение, м	Описание закрепления на местности	Кадастровые номера смежных участков	Сведения об адресах правообладателей смежных земельных участков
	начальная	конечная					
1	2	3	4	5	6	7	8
1	1.1.1	1.1.2	81°29.8´	48.08	-	данные отсутствуют	данные отсутствуют
2	1.1.2	1.1.3	171°29.5´	42.92	-	38:12:150101:15	адрес отсутствует
3	1.1.3	1.1.4	264°37.6´	47.63	-	данные отсутствуют	данные отсутствуют
4	1.1.4	1.1.1	350°45.2´	40.32	-	данные отсутствуют	данные отсутствуют

полное наименование должности	подпись	инициалы, фамилия

М.П.

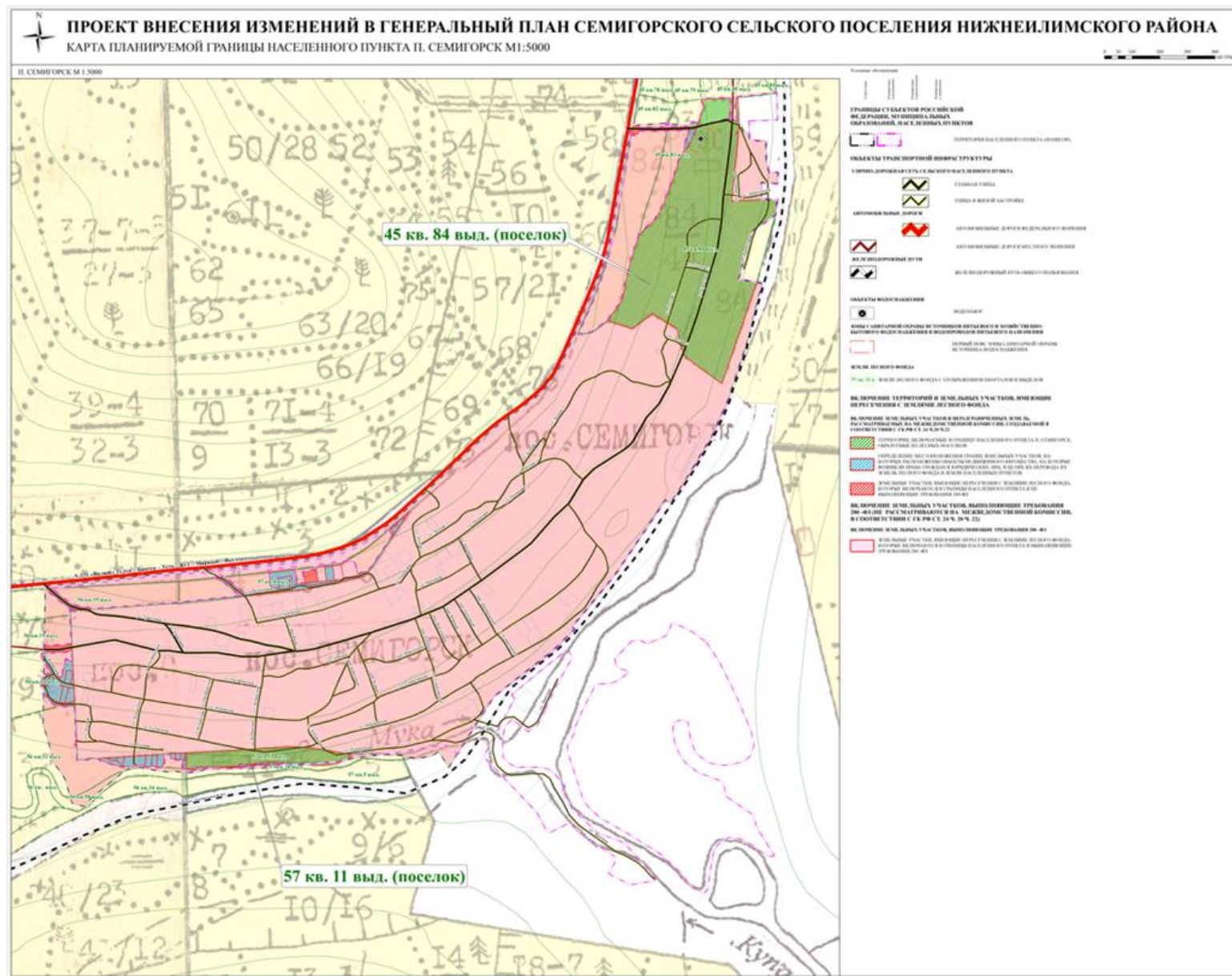
Выписка из Единого государственного реестра недвижимости об объекте недвижимости
Описание местоположения земельного участка

Земельный участок				
вид объекта недвижимости				
Лист № 1 раздела 3.2		Всего листов раздела 3.2: 1		Всего разделов: 5
Всего листов выписки: 7				
26.10.2021г. № КУВИ-002/2021-142977761				
Кадастровый номер:			38:12:150101:887	
Сведения о характерных точках границы земельного участка				
Система координат МСК-38, зона 3				
Номер точки	Координаты, м		Описание закрепления на местности	Средняя квадратичная погрешность определения координат характерных точек границ земельного участка, м
	X	Y		
1	2	3	4	5
1	874289.63	3348497.66	-	0.1
2	874296.74	3348545.21	-	0.1
3	874254.29	3348551.56	-	0.1
4	874249.83	3348504.14	-	0.1
1	874289.63	3348497.66	-	0.1

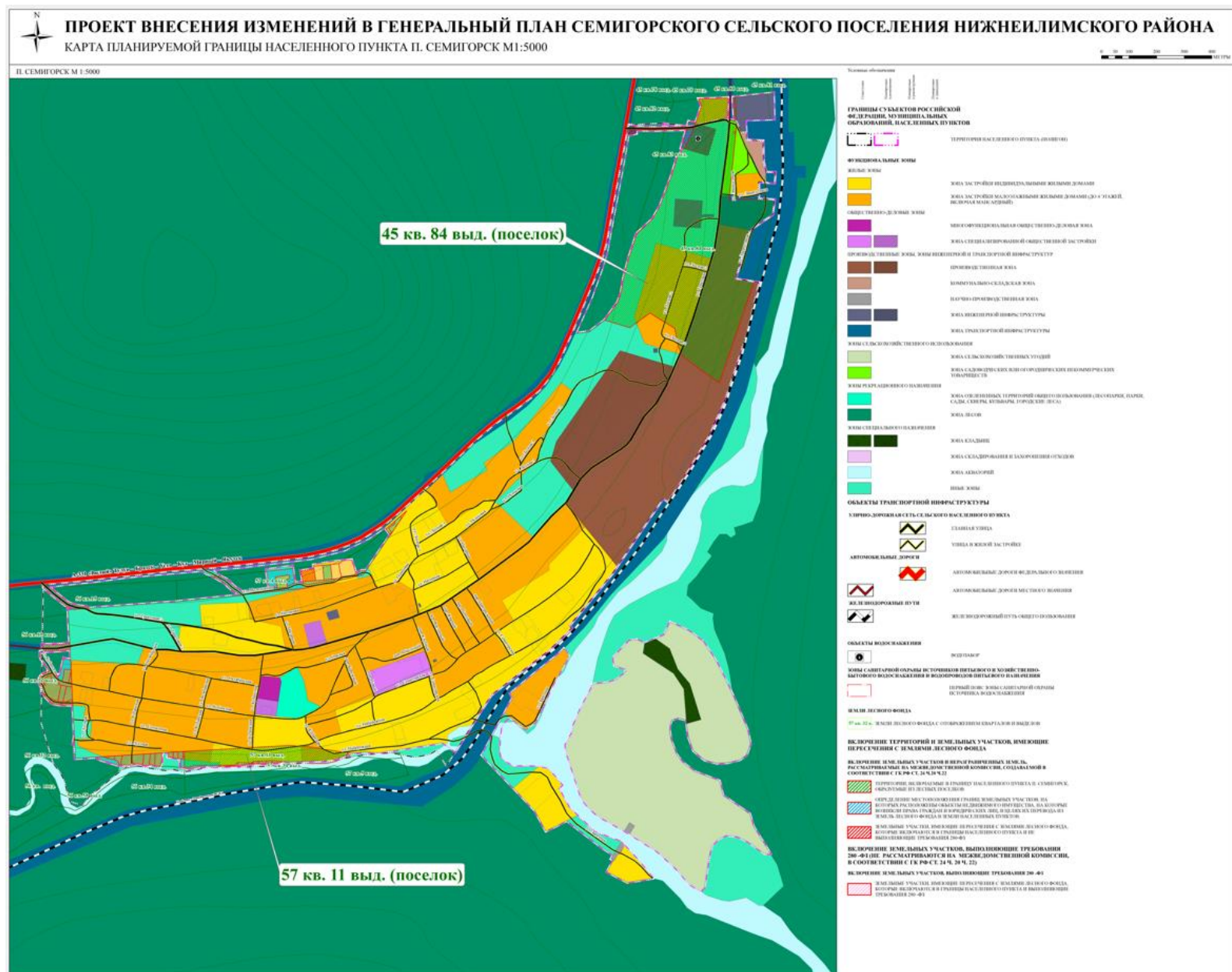
полное наименование должности	подпись	инициалы, фамилия

М.П.

Проектно-планировочная мастерская «Мастер-План»



Приложение 15 – Карта границ населенного пункта п. Семигорск



Приложение 16 – Протокол заседания межведомственной комиссии, создаваемой в соответствии с частью 20 статьи 24 Градостроительного кодекса Российской Федерации

УТВЕРЖДАЮ:
Заместитель Губернатора Иркутской области



/А.Ю. Бунёв/

«17» 02 2022 года

**ПРОТОКОЛ
ЗАСЕДАНИЯ МЕЖВЕДОМСТВЕННОЙ КОМИССИИ, СОЗДАВАЕМОЙ
В СООТВЕТСТВИИ С ЧАСТЬЮ 20 СТАТЬИ 24 ГРАДОСТРОИТЕЛЬНОГО
КОДЕКСА РОССИЙСКОЙ ФЕДЕРАЦИИ**

дата проведения: 08.02.2022 г.

время проведения: 14.00 часов.

адрес проведения совещания: Иркутская область, г. Иркутск, ул. Ленина, 1А,
Губернаторский зал

В состав комиссии вошло 9 человек, 9 из них с правом голоса:

Члены комиссии с правом голоса:

- Глава Семигорского сельского поселения Нижнеилимского района, председатель комиссии и секретарь комиссии – **Окунева Лилия Владимировна;**

- **Управляющий проектом ООО «Проектно-планировочная мастерская «Мастер-План» - Куценко Анастасия Андреевна;**

- **Председатель комиссии по лесному комплексу, заместитель председателя комиссии по региональному и экономическому развитию, член комиссии по лесному комплексу Общественной палаты Иркутской области – Черных Андрей Алексеевич;**

- **Заместитель начальника отдела земельных отношений министерства лесного комплекса Иркутской области – Федорова Наталия Олеговна;**

- **Заведующий сектором архитектуры отдела архитектуры и градостроительства администрации Нижнеилимского муниципального района - Бруско Галина Алековна;**

- **Главный советник отдела по взаимодействию с органами местного самоуправления управления Губернатора Иркутской области и Правительства Иркутской области по региональной политике - Назарова Татьяна Васильевна;**

- **Заместитель начальника отдела контроля за переданными полномочиями по Иркутской области (Департамент лесного хозяйства по СФО) - Стрельченко Александра Витальевна;**

- **Начальник отдела территориального планирования и планировки территории службы архитектуры Иркутской области - Миронова Татьяна Сергеевна;**

- **Главный специалист – эксперт отдела повышения качества данных ЕГРН Управления Федеральной службы государственной регистрации кадастра и картографии по Иркутской области - Надобнова Ксения Сергеевна.**

Состав комиссии определен постановлением администрации Семигорского сельского поселения Нижнеилимского района от 24.01.2022 г. № 7 «О создании межведомственной комиссии в соответствии с частью 20 статьи 24 Градостроительного кодекса Российской Федерации»

Материалы были направлены на рассмотрение всем в соответствии со сроками, установленными 841-пп.

Ведётся аудиопотоколирование заседания комиссии.

Заседание межведомственной комиссии открывает председатель комиссии - Окунева Лилия Владимировна.

Кворум для проведения заседания имеется.

В рамках комиссии подробно будет рассмотрено два вопроса:

1. Определение при подготовке проекта генерального плана поселения или городского округа границ населенных пунктов, образуемых из лесных поселков.

2. Определение местоположения границ земельных участков, на которых расположены объекты недвижимого имущества, на которые возникли права граждан и юридических лиц, в целях их перевода из земель лесного фонда в земли населенных пунктов по решению органа местного самоуправления поселения.

В соответствии с письмом министерства лесного комплекса согласно государственного лесного реестра в проектируемые границы населенного пункта Семигорск включены земли лесного фонда Нижнеилимского лесничества общей площадью 38,2032 га:

Из них подлежит рассмотрению на межведомственной комиссии 37,5882 га (смотреть таблицу 1).

Земельные участки, выполняющие требование 280-ФЗ не рассматриваются в рамках комиссии общей площадью 0,6150 га: 38:12:150101:15, 38:12:150101:16, 38:12:150101:860, обособленный земельный участок 38:12:150101:11 (рассматривается только один земельный участок 38:12:150101:10, так как з.у 38:12:150101:9 расположен в границах кв. 45, в. 84, который рассмотрен, как поселок).

Таблица 1 - Общая площадь включения земель лесного фонда в границы п. Семигорск, рассматриваемая на межведомственной комиссии:

Рассматриваемая категория	Расположение относительно земель лесного фонда		Таксационное описание	Категория лесов	Площадь выдела (га)	Площадь включаемой территории (га)
	кв	выдел				
Неразграниченные территории, на которых расположены объекты недвижимого имущества, на которые возникли права граждан	45	83	5с2л2е1б	ценные леса: нерестовоохранные полосы лесов	4	0,2848
		82	5с2л2е1б		10	0,113
	56	15	8с2л, опушки леса примыкающие к дорогам	Защитные леса: леса, расположенные в защитных полосах лесов	8	0,2371
		27	5с3л2б, участки леса вокруг населенных пунктов	Эксплуатационные леса	9	1,4361
		32	6е2с2л, берегозащит. пол. шир. 100, 200 м	Защитные леса: леса, расположенные в защитных полосах лесов	10	1,0132
	57	34	река ширина 15,0 м,	Защитные леса: леса, расположенные в	3	0,2406

2

			протяженность 1,0 км	защитных полосах лесов		
		4	10с, опушка леса примыкающие к дорсгам		4	1,6565
Земельные участки, не выполняющие требования 280- ФЗ	45	82	5с2л2е1б	Ценные леса: нерестоохранные полосы лесов	10	0,0709
	56	19	8с2л+ос	Защитные леса: леса, расположенные в защитных полосах лесов	5	0,2437
		27	5с3л2б, участки леса вокруг населенных пунктов	Эксплуатационные леса	9	
	57	4	10с, опушка леса примыкающие к дорогам	Защитные леса: леса, расположенные в защитных полосах лесов	4	0,199
Территории, занятые поселком	57	11	поселок	Защитные леса: леса, расположенные в защитных полосах лесов	3	3,0
	45	84	поселок	ценные леса: нерестоохранные полосы лесов	44	29,0933
Общая площадь выделов					117	
Общая площадь включения земель лесного фонда в границы п. Семигорск						37,5882

Докладчиком предложено назначить управляющего проектом внесения изменений в генеральный план Семигорского сельского поселения ООО «Проектно-планировочная мастерская «Мастер-План» Куценко Анастасию Андреевну.

- Возражений не поступило.

Слушали:

Доклад Куценко А.А. с презентацией материалов (приводится в приложении).

По результатам, комиссией проведено обсуждение доклада, высказаны мнения членов комиссии по существу рассматриваемого вопроса (обсуждения в полном объеме размещены в стенограмме заседания (приложение к протоколу)).

Федорова Н. О. — заместитель начальника отдела земельных отношений министерства лесного комплекса Иркутской области

По поводу выделов, обозначенных в таксационном описании как «поселки» стоит отметить, что документы, подтверждающие заготовку древесины в поселке представлены. Что касается тех участков, на которых расположены объекты недвижимого имущества, права на которые возникли, также представлены подтверждающие документы. По таким участкам мы дадим рекомендацию по уточнению границ таких участков, как ранее учтенных. Хочется заострить внимание на земельных участках, которые уже стоят на государственном кадастровом учете. У таких участков границы уже определены и права не просто возникли, а зарегистрированы. По мнению министерства, эта комиссия не должна рассматривать эти участки, в связи с отсутствием таких полномочий согласно статье 24 Градостроительного Кодекса РФ. Однако, в связи с рассмотрением общей границы населенного пункта, считаем возможным ее определить согласно представленным границам. Окончательное решение по границе примет Рослесхоз. Более подробная информация представлена в особом мнении.

Куценко Анастасия Андреевна:

Я думаю, что мы этим путем и пойдем. Один из участков – это объект местного значения - ул. Тракторная, второй земельный участок собственность Российской Федерации, предназначенный для обслуживания федеральной автомобильной дороги А-331 «Вилой» и один земельный участок по ул. Молодежная под индивидуальное жилищное строительство.

Надобнова Ксения Сергеевна - главный специалист-эксперт отдела повышения качества данных ЕГРН Управления Росреестра по Иркутской области:

По сведениям ЕГРН (выборочный анализ объектов недвижимости), представленные на рассмотрение объекты недвижимости, расположенные, что по улице Кубанской, дома 31, 33 и 34, ул. Солнечная, дома 19, 33, 35, ул. Лесная, д. 1, являются многоквартирными домами, год завершения строительства которых от 1963 до 1992. В технической документации, имеющейся в органе регистрации прав, указано, что вышеуказанные дома принадлежали Кубанскому леспромхозу, о котором Куценко Анастасия говорила, и представлены в исторических справках. В последнем ЕГРЮЛ Кубанский леспромхоз был зарегистрирован в п. Семигорск по ул. Гаражная, 1. Действительно, по сведениям ЕГРН, на государственном кадастровом учете по ул. Гаражная, 1 расположено административное здание – контора Кубанского леспромхоза. Год завершения строительства – 1965. Кроме того, в поселке Семигорск, также расположены социально значимые объекты, например, Семигорская школа, Семигорская станция. Таким образом, с учетом представленных материалов архивных, исторических сведений, схем и сведений ЕГРН, Управление Росреестра считает возможным определить границы населенного пункта п. Семигорск.

Стрельченко Александра Витальевна - заместитель начальника отдела контроля за переданными полномочиями по Иркутской области (Департамент лесного хозяйства по СФО).

Я поддерживаю позицию и мнение, которое высказало министерство лесного комплекса Иркутской области по вопросу полномочий Комиссии, установленных положениями статьи 24 Градостроительного Кодекса РФ.

Особое мнение Департамента по вопросу включения земель лесного фонда в границы населенного пункта Семигорск Нижнеилимского района Иркутской области в качестве образуемого из лесного поселка будет приложено к протоколу. В плане того, что мы одобряем и поддерживаем включение в границы данного населенного пункта участков, представленных (согласно материалам лесоустройства) поселками, а в отношении других выделов, имеющих характеристику, отличную от категории «посёлки», - мы не одобрим включение таких участков.

Голосование по первому вопросу:

«За» определение при подготовке проекта генерального плана поселения или городского округа границ населенных пунктов, образуемых из лесных поселков - 9;

«Против» – 0.

Голосование по вопросу местоположения границ земельных участков, на которых расположены объекты недвижимого имущества, на которые возникли права граждан и юридических лиц, в целях их перевода из земель лесного фонда в земли населенных пунктов.

«За» определение местоположения границ земельных участков, на которых расположены объекты недвижимого имущества, на которые возникли права граждан и юридических лиц, в целях их перевода из земель лесного фонда в земли населенных пунктов – 7;

«Воздержались» – 2.

К протоколу приобщается

4

- *особое мнение* заместителя начальника отдела контроля за переданными полномочиями по Иркутской области (Департамент лесного хозяйства по СФО) – **Стрельченко Александры Витальевны**

- *особое мнение* председателя комиссии – **Окуновой Лилии Владимировны**

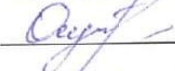
- *Особое мнение* заведующего сектором архитектуры отдела архитектуры и градостроительства администрации Нижнеилимского муниципального района – **Бруску Галины Алековны**

- *Особое мнение* заместителя начальника отдела земельных отношений министерства лесного комплекса Иркутской области – **Федоровой Натальи Олеговны**.

Решение:

Принять предложения в части определения при подготовке проекта генерального плана поселения или городского округа границы населенного пункта п. Семигорск, образуемых из лесных поселков и определения местоположения границ земельных участков, на которых расположены объекты недвижимого имущества, на которые возникли права граждан и юридических лиц, в целях их перевода из земель лесного фонда в земли населенных пунктов по решению органа местного самоуправления поселения.


Члены комиссии:

особое мнение прилагается

Л.В. Окунева


А.А. Куценко



А. А. Черных


Н.О. Федорова

особое мнение прилагается

Г. А. Бруску


Т.В. Назарова


А.В. Стрельченко

особое мнение прилагается

Т.С. Миронова


К.С. Надобнова

Перечень материалов, прилагаемых к протоколу межведомственной комиссии на 1279 листах:

1. Стенограмма заседания межведомственной комиссии на 12 листах;
2. Презентация материалов на 35 листах;
3. Постановление Администрации Семигорского сельского поселения от 24.01.2022 г. № 7 о создании межведомственной комиссии на 2 листах;
4. Пояснительная записка на 83 листах;
5. Архивные материалы на 44 листах:
 - 5.1. Историческая справка на Семигорский сельский совет народных депутатов на 3 листах;
 - 5.2 Историческая справка (за более ранний период) на Семигорский сельский совет на 1 листе

Омский ЛПХ:

- 5.3 Решение Исполнительного комитета Иркутского областного Совета депутатов трудящихся № 380 от 22.07.1959 г «О закреплении за Главколхозстроем лесосырьевой базы в Нижне-Илимском лесхозе на 1 листе;
- 5.4 Письмо Иркутского областного управления сельского хозяйства № 196-21 от 12.09.1959 г «О закреплении лесосырьевой базы» на 1 листе;
- 5.5 Решение исполнительного комитета Омского областного совета депутатов трудящихся №21/3 от 18.11.1959 г «Об организации Омского областного межколхозного леспромхоза в Иркутской области» на 1 листе;
- 5.6. Титульный список капитального строительства в Омском Межколхозном леспромхозе Иркутской области от 21.04.1960 г на 1 листе;
- 5.7 Заявление Омского леспромхоза № 261 от 09.07.1960г «О прошении отвода участка под строительство жилого поселка на 1 листе;
- 5.8 Акт выбора площадки под строительство жилого поселка, производственных сооружений и нижнего склада Омского леспромхоза от 15.07.1960г на 2 листах;
- 5.9 Расчет потребной площади для размещения жилого поселка производственных сооружений и нижнего склада Омского леспромхоза на 2 листах;
- 5.10 Письмо Омского леспромхоза Исполкому Нижне-Илимского районного Совета депутатов трудящихся «О прошении отвода участка для размещения жилого поселка производственных сооружений и нижнего склада» на 1 листе;
- 5.11 Письмо Омского леспромхоза Исполкому Нижне-Илимского районного Совета депутатов трудящихся № 4529 от июля 1961г «Об отводе земель» на 1 листе;
- 5.12 Решение Исполнительного комитета Нижнеилимского районного совета депутатов трудящихся № 181 30.05.1974 г «О предоставлении земельного участка Омскому леспромхозу под строительство жилого поселка и производственных помещений на 1 листе;
- 5.13 Решение Исполнительного комитета Нижнеилимского районного совета депутатов трудящихся № 182 30.05.1974 г «О предоставлении земельного участка Омскому леспромхозу индивидуальных жилых домов» на 1 листе;
- 5.14 Решение Исполнительного комитета Нижнеилимского районного совета депутатов трудящихся № 183 30.05.1974 г «О предоставлении земельного участка Омскому леспромхозу для расширения поселка» на 1 листе;
- 5.15 Государственный акт на право пользования землей А-1 № 391349 выдан Омскому леспромхозу п. Семигорск Нижнеилимского района Иркутской области на 8 листах;
- 5.16 Постановление Главы администрации Нижнеилимского района от 26 февраля 1993 года «О выдаче свидетельства на право пользования на землю Омскому ЛПХ» на 1 листе.

Кубанский ЛПХ:

6

5.17 Историческая справка на государственное предприятие «Кубанский леспромхоз» и его предшественники» Кубанский леспромхоз, Кубанский лесозаготовительный участок производственного объединения «Ленаагролеспром» на 4 листах;

5.18 Выписка из постановления правления Краснодарского Крайколхозстроя от 25.08.1962 г. на 2 листах;

5.19 Решение Исполнительного комитета Нижне-Илимского районного Совета депутатов трудящихся № 233 от 28 ноября 1962 года «Об отводе земельного участка под строительство поселка Иркутского ЛПХ Краснодарского крайколхозстроя из земель Гослесфонда» на 1 листе;

5.20 Решение Исполнительного комитета Нижнеилимского районного сельского Совета депутатов трудящихся № 124 от 6 июня 1963 года «Об отводе земли под строительство железнодорожного тупика и лесозавода Кубанскому леспромхозу на 1 листе;

5.21 Заключение Управления лесной промышленности и лесного хозяйства по вопросу отвода земельного участка Кубанскому ЛПХ от 08.06.1963 на 1 листе;

5.22 Заключение по делу об отводе земельного участка Кубанскому леспромхозу Краснодарского крайколхозстроя под строительство железнодорожного тупика, нижнего склада и лесозавода из земель Гослесфонда и колхоза «Память Ленина» Илимского сельсовета Нижне-Илимского района от 10.06.1963 на 1 листе;

5.23 Решение Исполнительного комитета Иркутского Областного/Промышленного/ № 221 от 11.06.1963 г. Совета депутатов трудящихся «Об отводе земельного участка Иркутскому леспромхозу Краснодарского Крайколхозстроя» на 1 листе;

5.24 Решение Исполнительного комитета Иркутского Областного Совета депутатов трудящихся от 03 июля 1963 года № 268-ж Об отводе земель организациям и учреждениям»/ Приложение к решению Облисполкома (сельского) от 03 июля 1963 года № 268-ж на 2 листах;

5.25 Письмо Иркутского Облисполкома № 15-а от января 1964 г. «О праве отвода земельных участков из земель Гослесфонда площадью до 50 га/ независимо от групп лесов» на 1 листе;

5.26 Заключение по делу об отводе земельного участка Кубанскому леспромхозу под строительство поселка из лесов первой группы Гослесфонда от 22.01.1964 на 1 листе;

5.27 Акт инженера-землеустроителя от 18.06.1971 Нижнеилимского Райисполкома тов. Шевцова В.М. об установлении границы участка леспромхоза отведенного от колхоза «Память Ленина» по решению Облисполкома за №268-Ж от 3 июля 1963 года на 1 листе;

5.28 Постановление № 10 от 12.04.1994 г. Главы администрации п. Семигорск «О выдаче Кубанскому ЛПХ Ленаагролеспром свидетельства на право пользования землей» на 1 листе

6. Письмо Министерства лесного комплекса Иркутской области от 24.01.2022 №02-91-694/22 О рассмотрении проектных границ Семигорск на 2 листах;

7. Таксационное описание на 44 листах;

8. Включение лесных поселков в границы населенного пункта, подтвержденных документами на 37 листах;

9. Реестр неразграниченных земель лесного фонда по фактическому использованию, подтвержденных документами на 23 листах;

10. Земельные участки, не выполняющие требования 280-ФЗ (право на земельные участки возникло после 01.01.2016) на 4 листах;

Акты передачи:

7

11. Распоряжение № 1509 от 16.11.2007 мэра Нижнеилимского района о принятии в муниципальную казну «Нижнеилимский район» объектов жилищного фонда Кубанского ЛПХ *на 16 листах*;
12. Постановление мэра Нижнеилимского района № 582 от 29.07.2003 «О передаче имущества в муниципальную собственность от ОАО «Омский ЛПХ» *на 5 листах*;
13. Распоряжение мэра Нижнеилимского района от 17.06.2004 г. № 753 «о принятии в муниципальную собственность «Нижнеилимский район» объектов коммунально-бытового назначения Федерального унитарного предприятия «Восточно-Сибирская железная дорога» *на 10 листах*.

Общие материалы по спорным территориям:

14. Реестр муниципального имущества, находящегося в муниципальной собственности муниципального образования «Семигорское сельское поселение» на 29.10.2021г на 47 листах;

15. Справка от администрации Семигорского сельского поселения по противопожарным разрывам *на 1 листе*;

16. Справка от администрации Семигорского сельского поселения по объектам местного значения и улично-дорожной сети *на 1 листе*;

Спорные территории:

17. Территории, занятые лесными поселками квартал 57, выдел 11, квартал 45, выдел 84 *на 552 листах*;

18. Неразграниченные территории, на которых расположены объекты недвижимого имущества, на которые возникли права граждан *на 335 листах*;

19. Земельные участки, не выполняющие требование 280-ФЗ *на 24 листах*;

20. Карта границ населенного пункта п. Семигорск на лесной карте *на 1 листе*;

21. Карта границ населенного пункта п. Семигорск *на 1 листе*.

8

Особое мнение участника межведомственной комиссии.

Для приобщения к протоколу заседания межведомственной комиссии, созданной в соответствии с частью 20, статьи 24 Градостроительного кодекса РФ.

Территории, рассматриваемые в рамках комиссии были заняты застройками, которые возникли в период с 1959 года Омским леспромхозом, а с 1962 года – Кубанским ЛПХ.

В июле 1960 года – Омский леспромхоз подал заявление «О прошении отвода участка под строительство жилого поселка, производственных сооружений и нижнего склада в д. Мука».

В ноябре 1962 года – выдано Решение Исполнительного комитета Нижне-Илимского районного Совета депутатов трудящихся «Об отводе земельного участка под строительство поселка и промплощадки Иркутскому леспромхозу Краснодарского крайколхозстроя в постоянное пользование с исключением из состава Гослесфонда.

Большая часть застроенной территории – это земельные участки с блокированными жилыми застройками, которые принадлежали жителям п. Семигорск - работникам лесной промышленности, проживающим на территории приравненной к районам Крайнего Севера. На данный момент жилые дома являются собственностью Семигорского муниципального образования, и предоставляются жителям поселения по договорам социального найма (найма) жилого помещения, также имеются индивидуальные жилые дома, которые принадлежат жителям поселка Семигорск. В основной массе эти жилые дома являются единственным жильем.

В рамках комиссии подробно рассмотрен вопрос относительно территорий, занятых лесным поселком и в части определения местоположения границ земельных участков, на которых расположены объекты недвижимого имущества, на которые возникли права граждан и юридических лиц, в целях их перевода из земель лесного фонда в земли населенного пункта п. Семигорск.

Все подтверждающие документы, которые имеют отношение к делу приложены в материалы комиссии.

Важно сохранить границы населенного пункта п. Семигорск в соответствии с сегодняшним (фактическим) использованием и местоположением объектов местного значения, что обеспечит нормальную жизнедеятельность населенного пункта.

Председатель межведомственной
комиссии



Л.В. Окунева

9

Особое мнение

**члена межведомственной комиссии, созданной в соответствии с
частью 20 статьи 24 Градостроительного кодекса РФ на территории
Семигорского сельского поселения.**

1. Федеральным законом от 29 июля 2017 года № 280-ФЗ «О внесении изменений в отдельные законодательные акты Российской Федерации в целях устранения противоречий в сведениях государственных реестров и установления принадлежности земельного участка к определенной категории земель» определено, что лесным поселком является вахтовый и иной временный поселок, созданный до 1 января 2007 года в границах земель лесного фонда для заготовки древесины.

Анализ архивных материалов, представленный администрацией показал, что возникновение поселения не было связано с заготовкой древесины, однако в 1959 году и 1962 годах здесь появляются леспромхозы, задачей которых была заготовка древесины для малолесных районов страны.

При этом, исходя из рекомендации Рослесхоза, а также с учетом уже сложившейся практики по согласованию таких генеральных планов, следует, что «с учетом сложившейся практики функционирования лесозаготовительных и лесоперерабатывающих производств следует, что лесные поселки являются разновидностью, создаваемой при развитии лесной промышленности лесной инфраструктуры.

В соответствии с Лесоустроительной инструкцией, утверждённой приказом Минприроды России от 29.03.2018 № 122, к нелесным землям относятся лесные участки, не предназначенные для лесовосстановления, занятые в том числе служебными и жилыми постройками, складами, населенными пунктами, оздоровительными учреждениями с элементами благоустройства».

Также согласно рекомендации Рослесхоза «подтверждающими материалами отнесения поселков к лесным следует считать данные ГЛР, в частности материалы лесоустройства, с учетом сведений о местоположении границ земельных участков и целевого назначения объектов, расположенных на них».

При этом, согласно данным государственного лесного реестра выделы 84 квартала 45 (согласно таксационного описания площадь составляет 44,0 га), 11 квартала 57 (согласно таксационного описания площадь составляет 3,0 га) Мукской дачи, Железногорского участкового лесничества, Нижнеилимского лесничества относятся к защитным лесам и протаксированы как «поселок».

Границы населенного пункта предусматривают частичное включение выдела 84 квартала 45 (29,0933 га) и полное включение выдела 11 квартала 57.

Данные границы сформированы по фактически сложившейся эксплуатации территории (индивидуальные жилые дома с приусадебными

10

участками) с учетом включения объектов местного значения (автомобильные дороги местного значения, объекты инженерной инфраструктуры).

2. В границы населенного пункта Семигорск также предполагается включение земельных участков, на которых расположены объекты недвижимого имущества, права на которые возникли права граждан и юридических лиц, которые расположены полностью или частично на землях лесного фонда.

Исходя из практики рассмотрения Рослесхозом генеральных планов министерством рекомендовано проработать вопрос в отношении земельных участков (на которых расположены объекты недвижимого имущества, права на которые возникли права граждан и юридических лиц) в рамках статьи 60.2 Федерального закона от 29 июля 2017 года № 280-ФЗ «О внесении изменений в отдельные законодательные акты Российской Федерации в целях устранения противоречий в сведениях государственных реестров и установления принадлежности земельного участка к определенной категории земель».

3. Следует отметить, что в представленных на рассмотрение границах населенного пункта Семигорск также предлагаются к включению земельные участки, **границы которых определены** (стоят на кадастровом учете с иной категорией и пресекают земли лесного фонда), и права на которые **являются зарегистрированными**, что не является предметом рассмотрения комиссии согласно п. 20, 22 статьи 24 Градостроительного Кодекса РФ.

Учитывая вышеизложенное, а также положения п. 22 статьи 24 Градостроительного Кодекса РФ министерство считает возможным принять предложения относительно определения местоположения границ населенного пункта Семигорск в целях их перевода из земель лесного фонда в земли населенного пункта согласно схеме, приложенной к настоящему протоколу. При этом окончательное решение о переводе земель лесного фонда в земли населенного пункта в представленных границах в соответствии с действующим законодательством будет принято Федеральным агентством лесного хозяйства.

Член межведомственной комиссии,
заместитель начальника отдела
земельных отношений



Н.О. Федорова

11

Особое мнение участника межведомственной комиссии

Для приобщения к протоколу заседания межведомственной комиссии, созданной в соответствии с частью 20 статьи 24 Градостроительного кодекса РФ.

На комиссии рассматриваются вопросы в части:

1. определения границ п.Семигорск Нижнеилимского района Иркутской области образуемых из лесных поселков в целях их перевода из земель лесного фонда в земли населенных пунктов;

2. определения местоположения границ земельных участков, на которых расположены объекты недвижимого имущества, на которые возникли права граждан и юридических лиц, в целях их перевода из земель лесного фонда в земли населенных пунктов п. Семигорск Нижнеилимского района Иркутской области.

Из представленных на комиссию материалов видно, что на территории п.Семигорск действовали два леспромхоза: Омский леспромхоз и Кубанский леспромхоз. В период действия указанных ЛПХ были построены жилые дома и объекты соцкультбыта для работников леспромхозов.

На земельных участках, рассматриваемых на комиссии, расположены жилые дома и объекты соцкультбыта и коммунально-бытового назначения, которые в 2000-х годах были переданы в казну МО "Нижнеилимский район" от Омского леспромхоз и Кубанского леспромхоз и Федерального унитарного предприятия "Восточно - Сибирская железная дорога", в связи с ликвидацией леспромхозов и снятия с баланса жилищного фонда Федерального унитарного предприятия "Восточно - Сибирская железная дорога". В настоящее время земельные участки освоены: на них размещены жилые дома, улично-дорожная сеть, объекты соцкультбыта, линии электропередач.

Учитывая вышесказанное, считаю необходимым включить в границы населенного пункта п.Семигорск все земельные участки, а также территории, занятые поселками, рассматриваемые на межведомственной комиссии, для соблюдения интересов и прав граждан и юридических лиц.

Член комиссии

Бруско Г.А.



12

Особое мнение

Для приобщения к протоколу от 08.02.2022 заседания межведомственной комиссии, созданной в соответствии с частью 20 статьи 24 Градостроительного кодекса Российской Федерации, утверждённой постановлением администрации Семигорского сельского поселения от 24.01.2022 № 7, на территории Нижнеилимского района (далее – Комиссия).

В рамках Комиссии в целях определения при подготовке проекта генерального плана поселения границ населенного пункта п. Семигорск Нижнеилимского района Иркутской области рассмотрено два вопроса:

1. Определение при подготовке проекта генерального плана поселения или городского округа границ населенных пунктов, образуемых из лесных поселков.

2. Определение местоположения границ земельных участков, на которых расположены объекты недвижимого имущества, на которые возникли права граждан и юридических лиц, в целях их перевода из земель лесного фонда в земли населенных пунктов по решению органа местного самоуправления поселения.

Нормы Градостроительного кодекса РФ, указанные в частях 20, 22 статьи 24, применяются в отношении лесных посёлков.

Критерии лесного поселка отражены в ч. 11 ст. 15 Градостроительного кодекса Российской Федерации и п.п. 4 п. 4 ст. 11.2 Земельного кодекса Российской Федерации, а именно:

1. вахтовый и иной временный поселок,
2. созданный до 1 января 2007 года в границах земель лесного фонда,
3. созданный для заготовки древесины.

Согласно предоставленной к заседанию Комиссии информации (пояснительная записка, схемы расположения объектов на территории рассматриваемого населённого пункта, выписки из лесного реестра (материалы лесоустройства 1997 года – таксационное описание, планшеты) и др. документы) границы населенного пункта Семигорск Нижнеилимского района Иркутской области имеют пересечения с землями лесного фонда:

Нижнеилимское лесничество, Железногорское участковое лесничество, Мукская дача,

квартал № 45, выделы:

82 – насаждения (защитные леса);

83 – насаждения (защитные леса);

84 – поселок (защитные леса);

квартал № 56, выделы:

15 – насаждения (защитные леса) (особо защитные участки лесов);

19 – насаждения (защитные леса);

27 – насаждения (эксплуатационные леса) (особо защитные участки лесов);

32 – насаждения (защитные леса) (особо защитные участки лесов);

квартал № 57, выделы:

4 – насаждения (защитные леса) (особо защитные участки лесов);

11 – поселок (защитные леса);

13

34 – река (защитные леса).

Исходя из изложенного выражаю мнение:

- о неодобрении включения земель лесного фонда Нижнеилимского лесничества (Железногорское участковое лесничество, Мукская дача, кварталы № 45 (выделы 82, 83), № 56 (выделы 15, 19, 27, 32), № 57 (выделы 4, 34) в границы населенного пункта Семигорск Нижнеилимского района Иркутской области в качестве образуемого из лесного поселка;

- об одобрении включения земель лесного фонда Нижнеилимского лесничества (Железногорское участковое лесничество, Мукская дача, кварталы № 45 (выдел 84), № 57 (выдел 11), в границы населенного пункта Семигорск Нижнеилимского района Иркутской области в качестве образуемого из лесного поселка.

 А.В. Стрельченко



84

Прошито пронумеровано
на 14 (четырнадцать) листах

Глава Семигорского

сельского поселения

